



COROGRAFIA Scala 1:300.000

REV.	DATA	DESCRIZIONE	ELABORATO	VERIFICATO	APPROVATO AUTORIZZATO
1	25/09/2015	EMISSIONE PER PERMESSI	G. GALLIZIOLI	G. BERTERA	H.D. AIUDI F. FERRINI
0	11/09/2015	EMISSIONE PER COMMENTI	G. GALLIZIOLI	G. BERTERA	H.D. AIUDI F. FERRINI

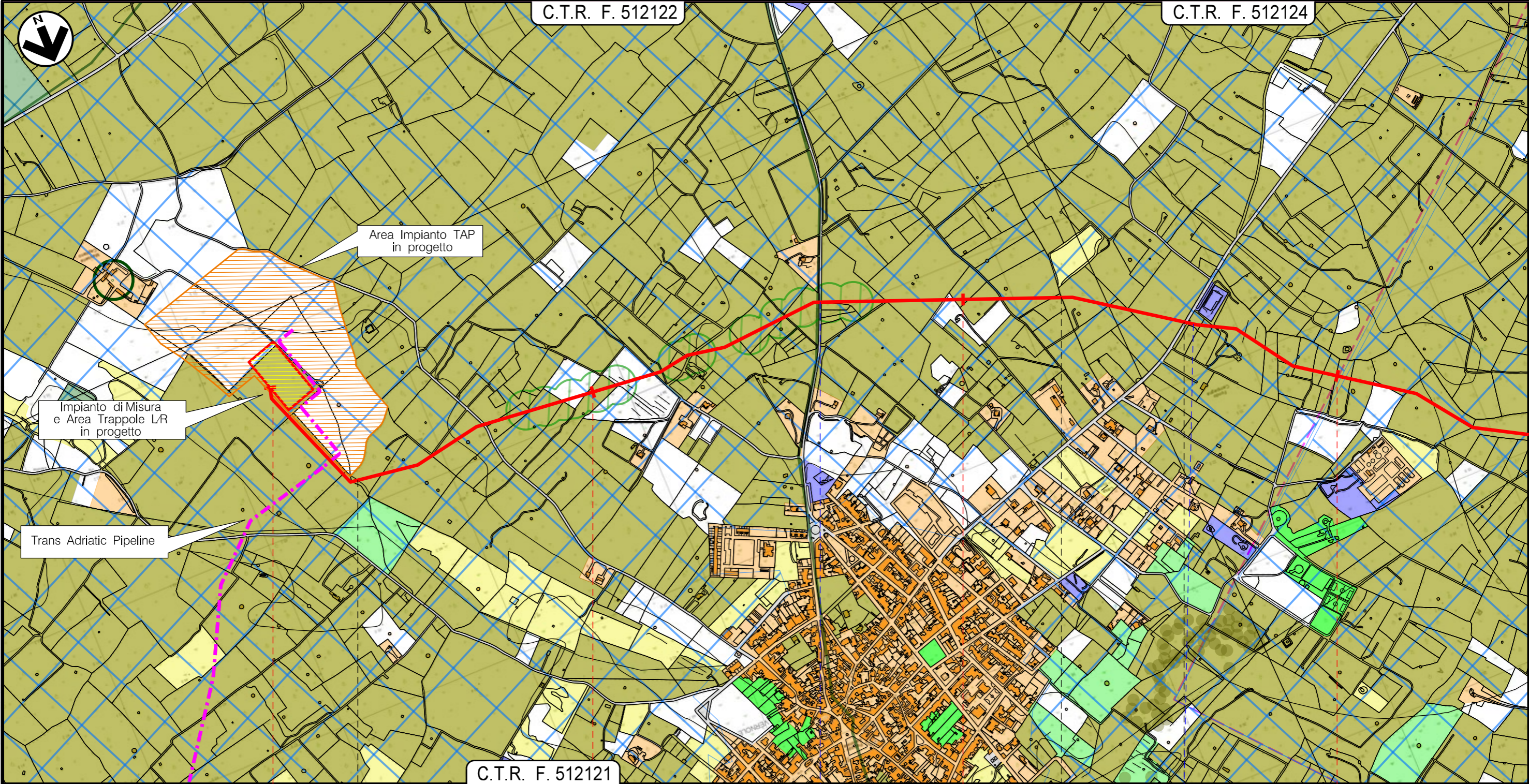
 SNAM RETE GAS	 Rif. TFM: 011014-10-DT-D-5216	Dis. PG-P-001										
		Fg. 1 di 17										
Metanodotto INTERCONNESSIONE TAP DN 1400 (56"), DP 75 bar		Comm. NR/13167										
		INDICE <table border="1" style="display: inline-table; vertical-align: middle;"> <tr> <td style="text-align: center;">1</td> <td></td> <td></td> <td></td> <td></td> <td></td> <td></td> <td></td> <td></td> <td></td> </tr> </table>	1									
		1										
Scala 1 : 10000												
CARTA DEL PAESAGGIO		Sostituisce il Sostituito dal										




Metanodotto INTERCONNESSIONE TAP
DN 1400 (56"), DP 75 bar

CARTA DEL PAESAGGIO

1	25/09/2015	EMISSIONE PER PERMESSI	G.GALLIZIOLI	G.BERTERA	H.D.AIUDI F.FERRINI
0	11/09/2015	EMISSIONE PER COMMENTI	G.GALLIZIOLI	G.BERTERA	H.D.AIUDI F.FERRINI
REV.	DATA	DESCRIZIONE	ELABORATO	VERIFICATO	APPROVATO AUTORIZZATO
			PROGETTISTA  Rif.TFM: 011014-10-DT-D-5216		
			Dis.	PG-P-001	
			Comm.	NR/13167	

Foglio
2
di 17
Scala
1:10.000



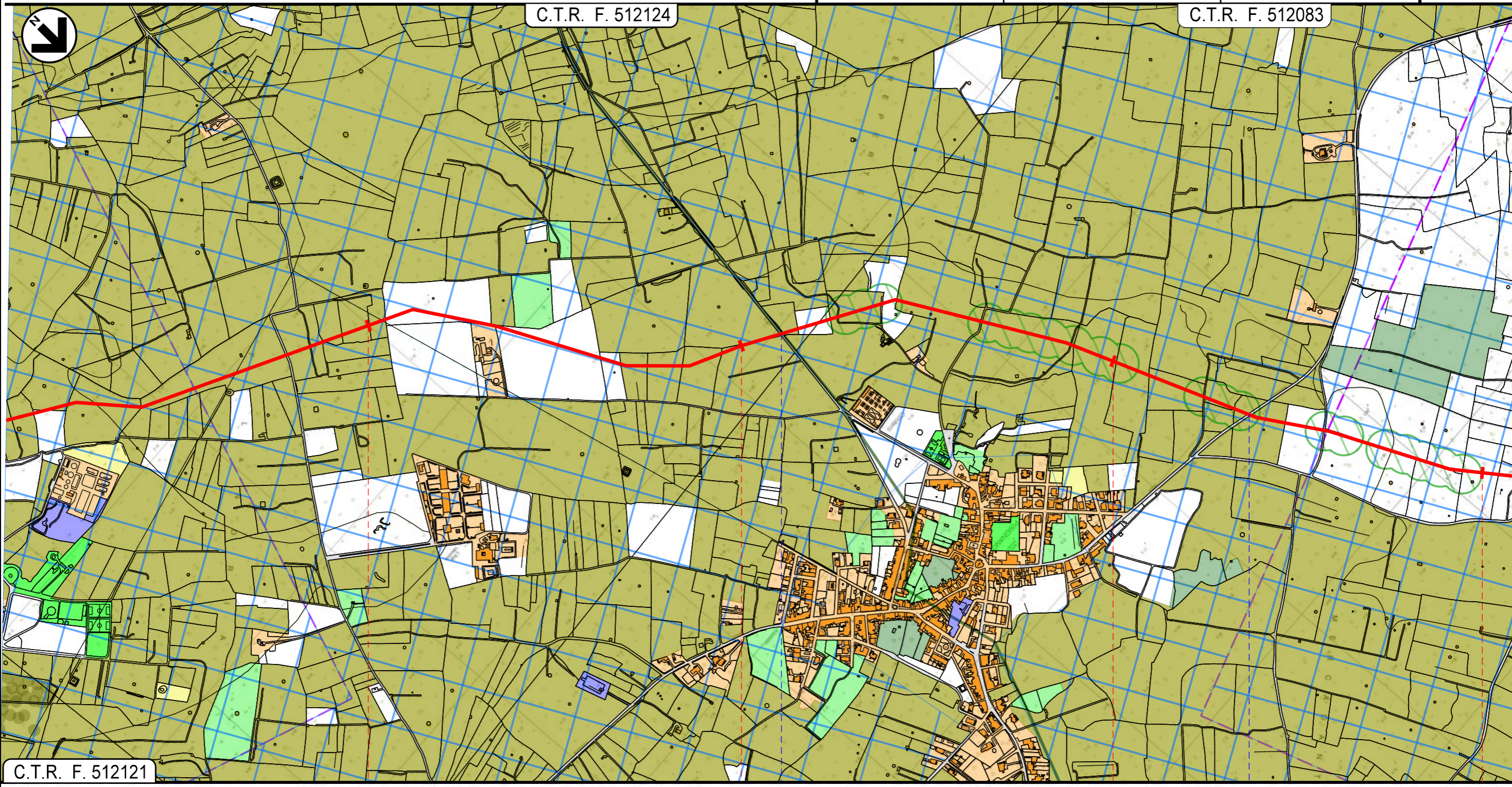
0+000	1	2	3
MELENDUGNO	VERNOLE	LECCE	CASTRI DI LECCE
VERNOLE			
LECCE			
IMPIANTO N.1 - Km 0+000 			
 S.P. n.141			
 S.P. n.140			

Metanodotto INTERCONNESSIONE TAP
DN 1400 (56"), DP 75 bar

CARTA DEL PAESAGGIO

1	25/09/2015	EMISSIONE PER PERMESSI	G.GALLIZIOLI	G.BERTERA	H.D.AIUDI F.FERRINI
0	11/09/2015	EMISSIONE PER COMMENTI	G.GALLIZIOLI	G.BERTERA	H.D.AIUDI F.FERRINI
REV.	DATA	DESCRIZIONE	ELABORATO	VERIFICATO	APPROVATO AUTORIZZATO
SNAM RETE GAS		PROGETTISTA	Dis. PG-P-001		
		techfem	Comm. NR/13167		
		Rif.TFM: 011014-10-DT-D-5216	Scala 1:10.000		

Foglio
3
di 17
Scala
1:10.000



C.T.R. F. 512121

4 5 6 7

VERNOLE
LECCE

S.P. n. 257

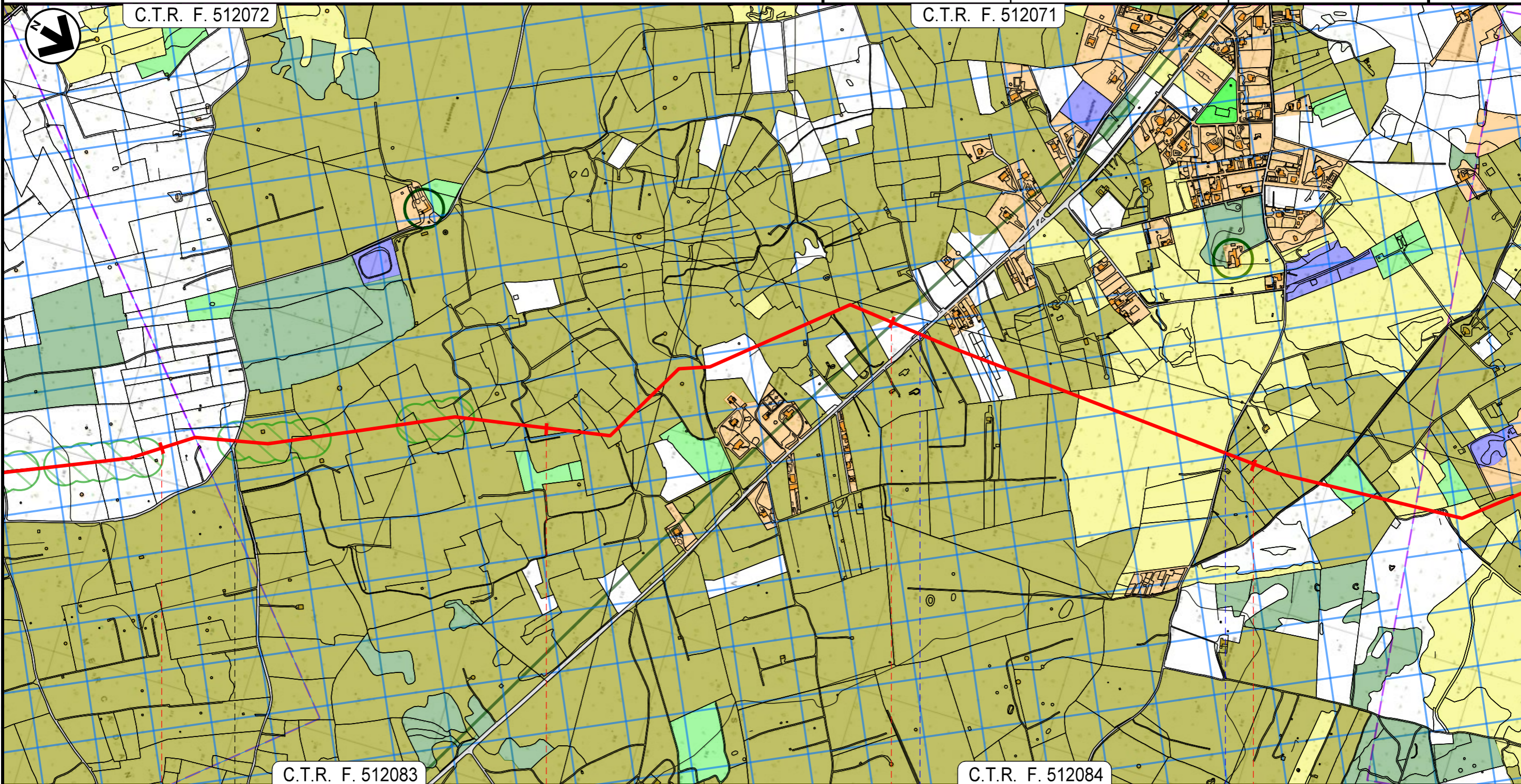
S.P. n. 229

Metanodotto INTERCONNESSIONE TAP
DN 1400 (56"), DP 75 bar

CARTA DEL PAESAGGIO

1	25/09/2015	EMISSIONE PER PERMESSI	G.GALLZIOLI	G.BERTERA	H.D.AIUDI F.FERRINI
0	11/09/2015	EMISSIONE PER COMMENTI	G.GALLZIOLI	G.BERTERA	H.D.AIUDI F.FERRINI
REV.	DATA	DESCRIZIONE	ELABORATO	VERIFICATO	APPROVATO AUTORIZZATO
			PROGETTISTA 		
Rif.TFM: 011014-10-DT-D-5216			Dis.	PG-P-001	
			Comm.	NR/13167	

Foglio
4
di 17
Scala
1:10.000



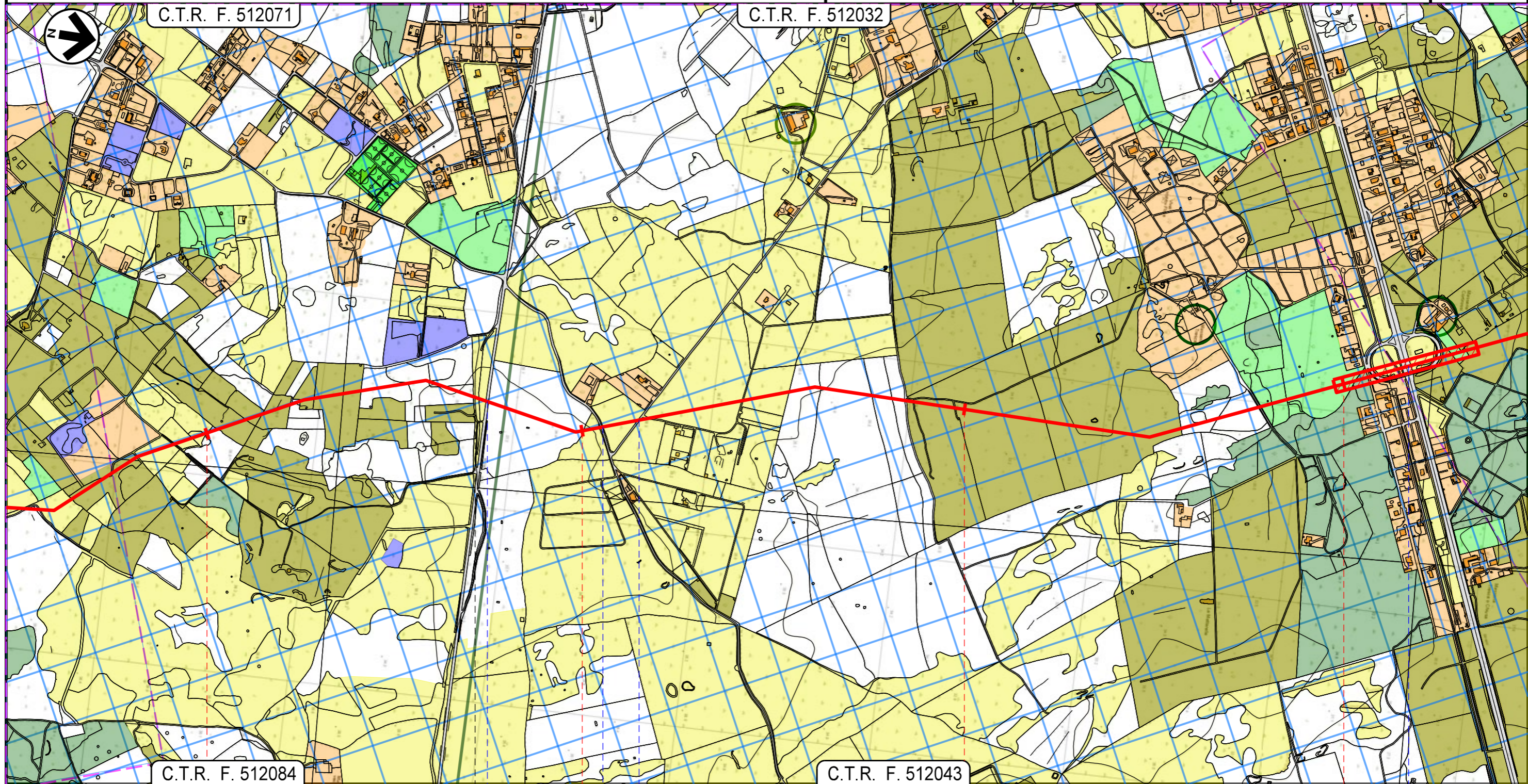
7	8	9	10
VERNOLE	LIZZANELLO		
	LECCE		
		S.P. n. 1	S.P. n. 337

Metanodotto INTERCONNESSIONE TAP
DN 1400 (56"), DP 75 bar

CARTA DEL PAESAGGIO

1	25/09/2015	EMISSIONE PER PERMESSI	G.GALLIZIOLI	G.BERTERA	H.D.AIUDI F.FERRINI
0	11/09/2015	EMISSIONE PER COMMENTI	G.GALLIZIOLI	G.BERTERA	H.D.AIUDI F.FERRINI
REV.	DATA	DESCRIZIONE	ELABORATO	VERIFICATO	APPROVATO AUTORIZZATO
			PROGETTISTA  Rif.TFM: 011014-10-DT-D-5216		
			Dis.	PG-P-001	
			Comm.	NR/13167	

Foglio
5
di 17
Scala
1:10.000



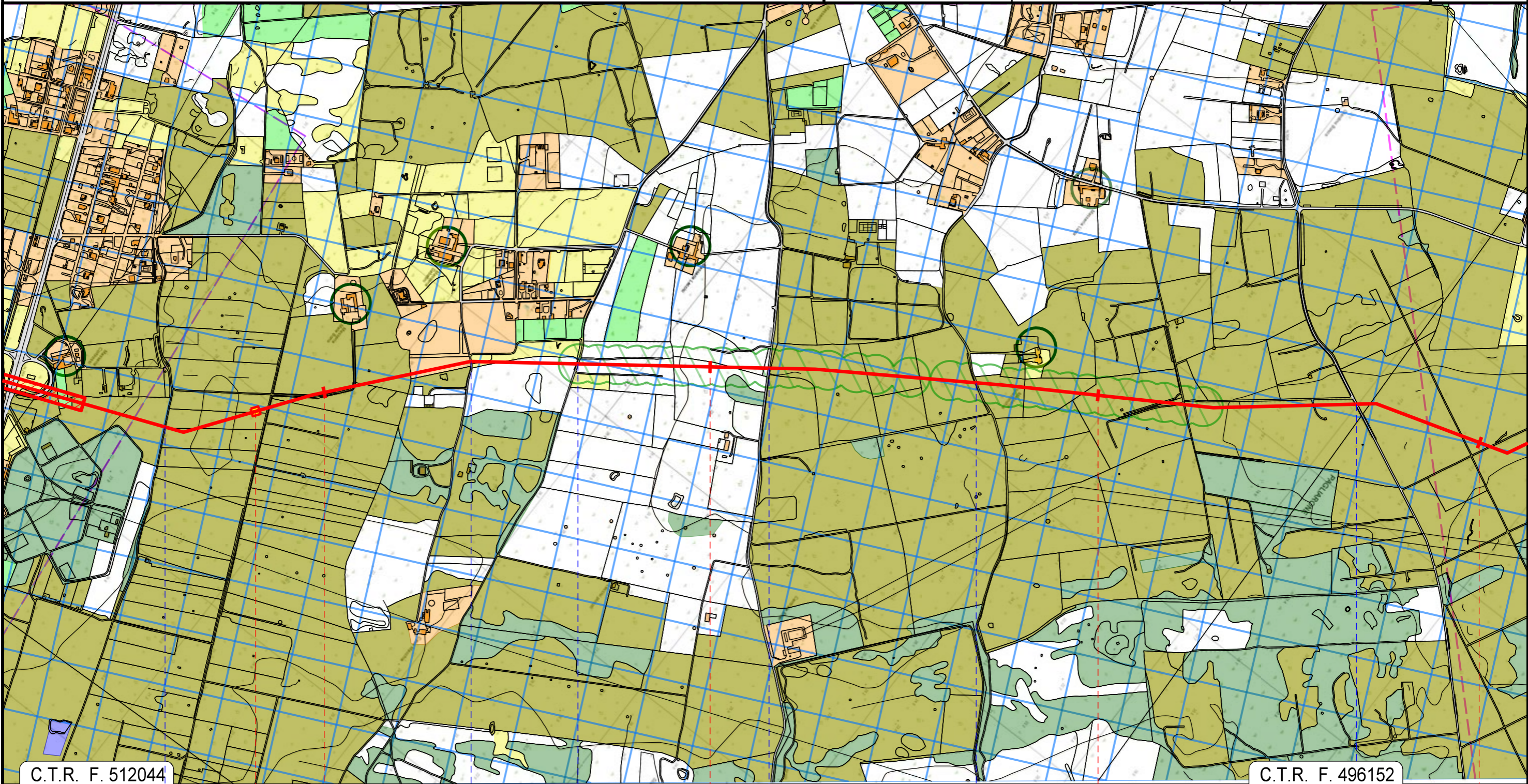
11	12	13	14
LIZZANELLO		LECCE	
		LECCE	
● S.P. n. 298	● via C. Pezzuto		● S.P. n. 364
	● via F. Stefanizzi		








Metanodotto INTERCONNESSIONE TAP
DN 1400 (56"), DP 75 bar

CARTA DEL PAESAGGIO

1	25/09/2015	EMISSIONE PER PERMESSI	G.GALLIZIOLI	G.BERTERA	H.D.AIUDI F.FERRINI
0	11/09/2015	EMISSIONE PER COMMENTI	G.GALLIZIOLI	G.BERTERA	H.D.AIUDI F.FERRINI
REV.	DATA	DESCRIZIONE	ELABORATO	VERIFICATO	APPROVATO AUTORIZZATO
			PROGETTISTA  Rif.TFM: 011014-10-DT-D-5216		
			Dis.	PG-P-001	
			Comm.	NR/13167	

Foglio
6
di 17
Scala
1:10.000



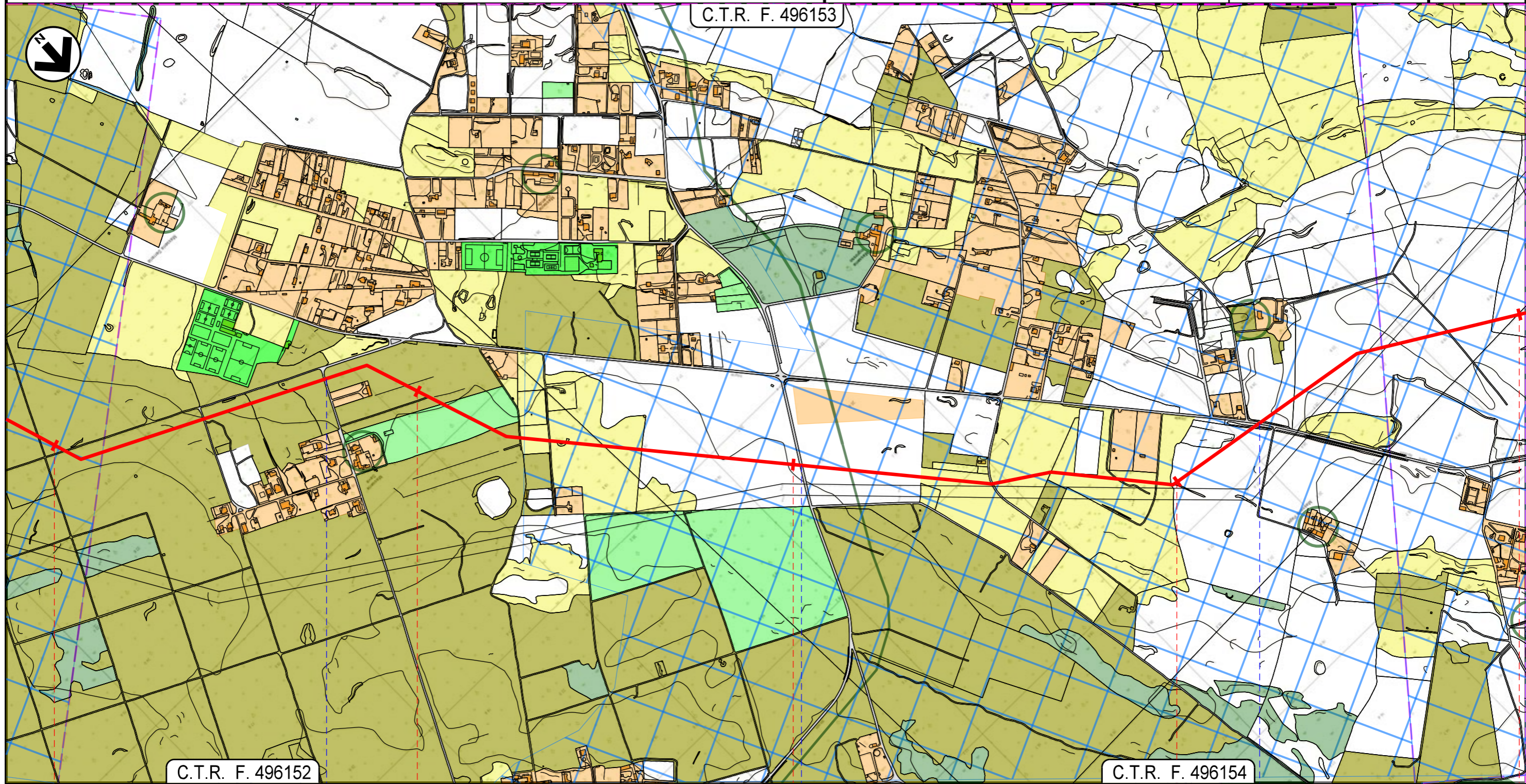
15	16	17	18
LECCE			
LECCE			
			
 Via Marsala	 Via Roberto Ruffiti	 Strada Galiò Pomponio	 S.P. n. 295
		 Strada vicinale La Lizza	 S.P. n. 304




Metanodotto INTERCONNESSIONE TAP
DN 1400 (56"), DP 75 bar

CARTA DEL PAESAGGIO

1	25/09/2015	EMISSIONE PER PERMESSI	G.GALLIZIOLI	G.BERTERA	H.D.AIUDI F.FERRINI
0	11/09/2015	EMISSIONE PER COMMENTI	G.GALLIZIOLI	G.BERTERA	H.D.AIUDI F.FERRINI
REV.	DATA	DESCRIZIONE	ELABORATO	VERIFICATO	APPROVATO AUTORIZZATO
			PROGETTISTA  Rif.TFM: 011014-10-DT-D-5216		
			Dis.	PG-P-001	
			Comm.	NR/13167	

Foglio
7
di 17
Scala
1:10.000



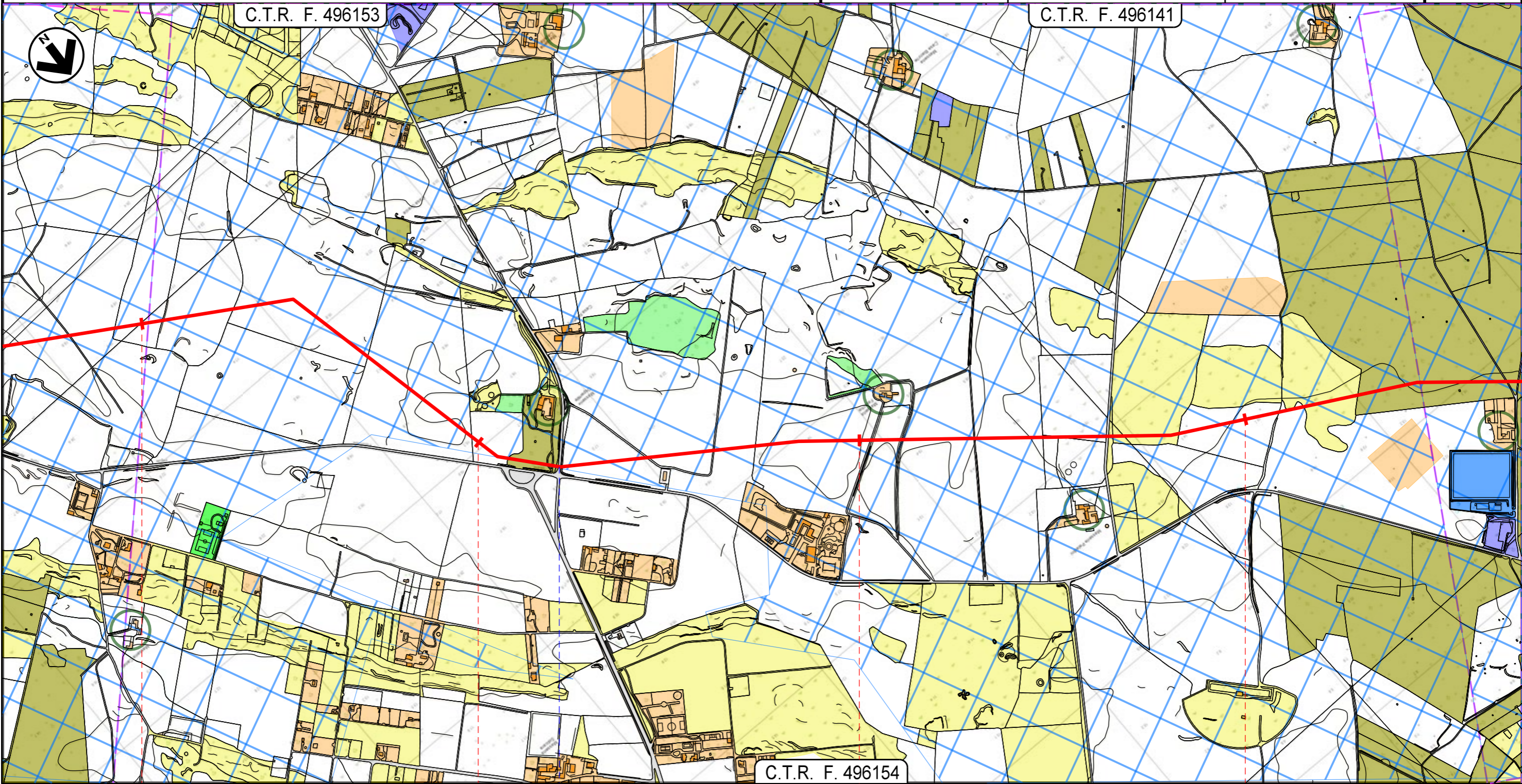
18	19	20	21	22
LECCE				
LECCE				
 via del Gruccione		 S.P. n. 132		 Via Roggerone

Metanodotto INTERCONNESSIONE TAP
DN 1400 (56"), DP 75 bar

CARTA DEL PAESAGGIO

1	25/09/2015	EMISSIONE PER PERMESSI	G.GALLIZIOLI	G.BERTERA	H.D.AIUDI F.FERRINI
0	11/09/2015	EMISSIONE PER COMMENTI	G.GALLIZIOLI	G.BERTERA	H.D.AIUDI F.FERRINI
REV.	DATA	DESCRIZIONE	ELABORATO	VERIFICATO	APPROVATO AUTORIZZATO
			PROGETTISTA  Rif.TFM: 011014-10-DT-D-5216		
			Dis.	PG-P-001	
			Comm.	NR/13167	

Foglio
8
di 17
Scala
1:10.000



C.T.R. F. 496154


22

23

24

25

LECCE
LECCE

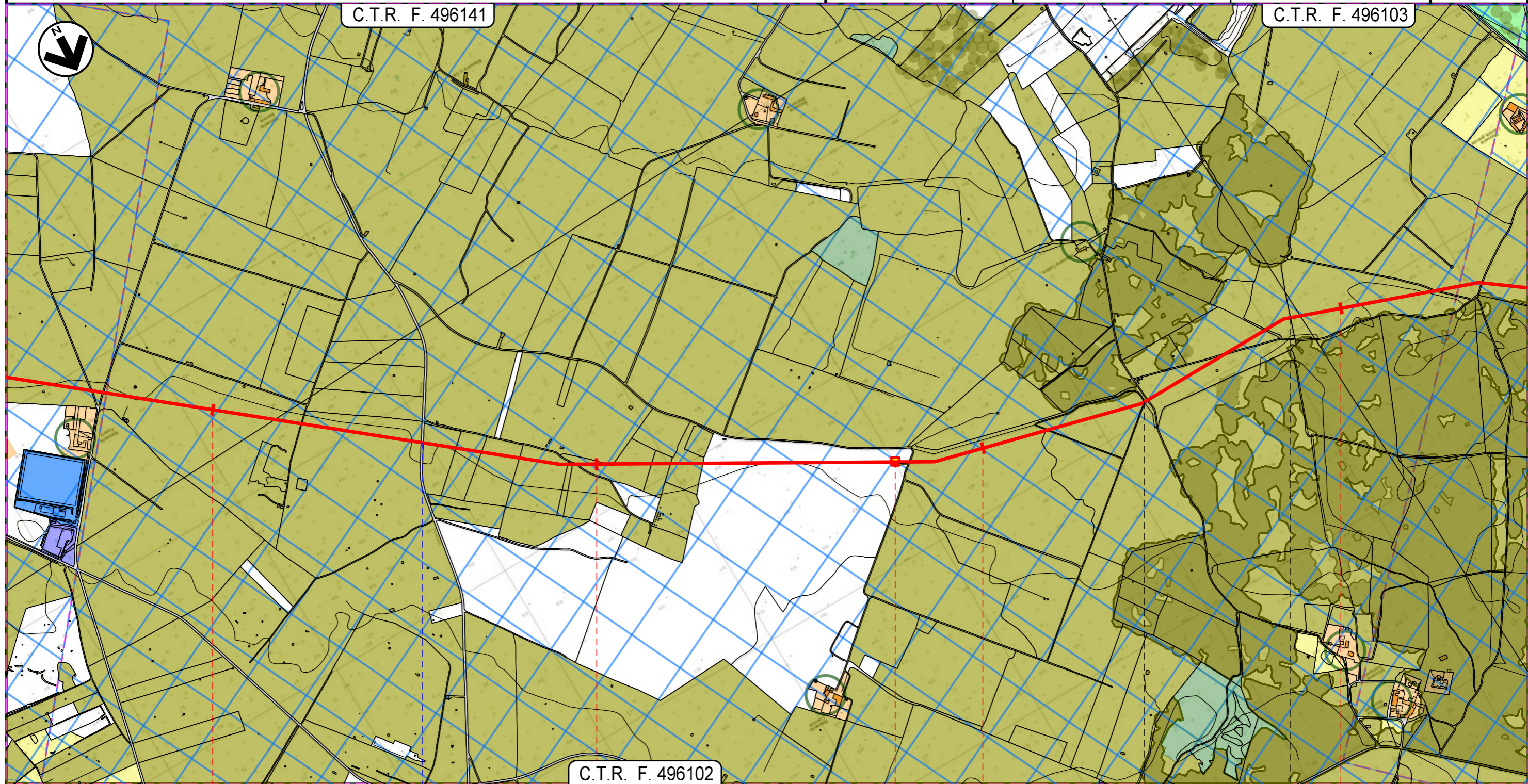
 S.P. n. 131



Metanodotto INTERCONNESSIONE TAP
DN 1400 (56"), DP 75 bar

CARTA DEL PAESAGGIO

1	25/09/2015	EMISSIONE PER PERMESSI	G.GALLIZIOLI	G.BERTERA	H.D.AIUDI F.FERRINI
0	11/09/2015	EMISSIONE PER COMMENTI	G.GALLIZIOLI	G.BERTERA	H.D.AIUDI F.FERRINI
REV.	DATA	DESCRIZIONE	ELABORATO	VERIFICATO	APPROVATO AUTORIZZATO
		PROGETTISTA			
		Rif.TFM: 011014-10-DT-D-5216	Dis.	PG-P-001	
			Comm.	NR/13167	

Foglio
9
di 17
Scala
1:10.000



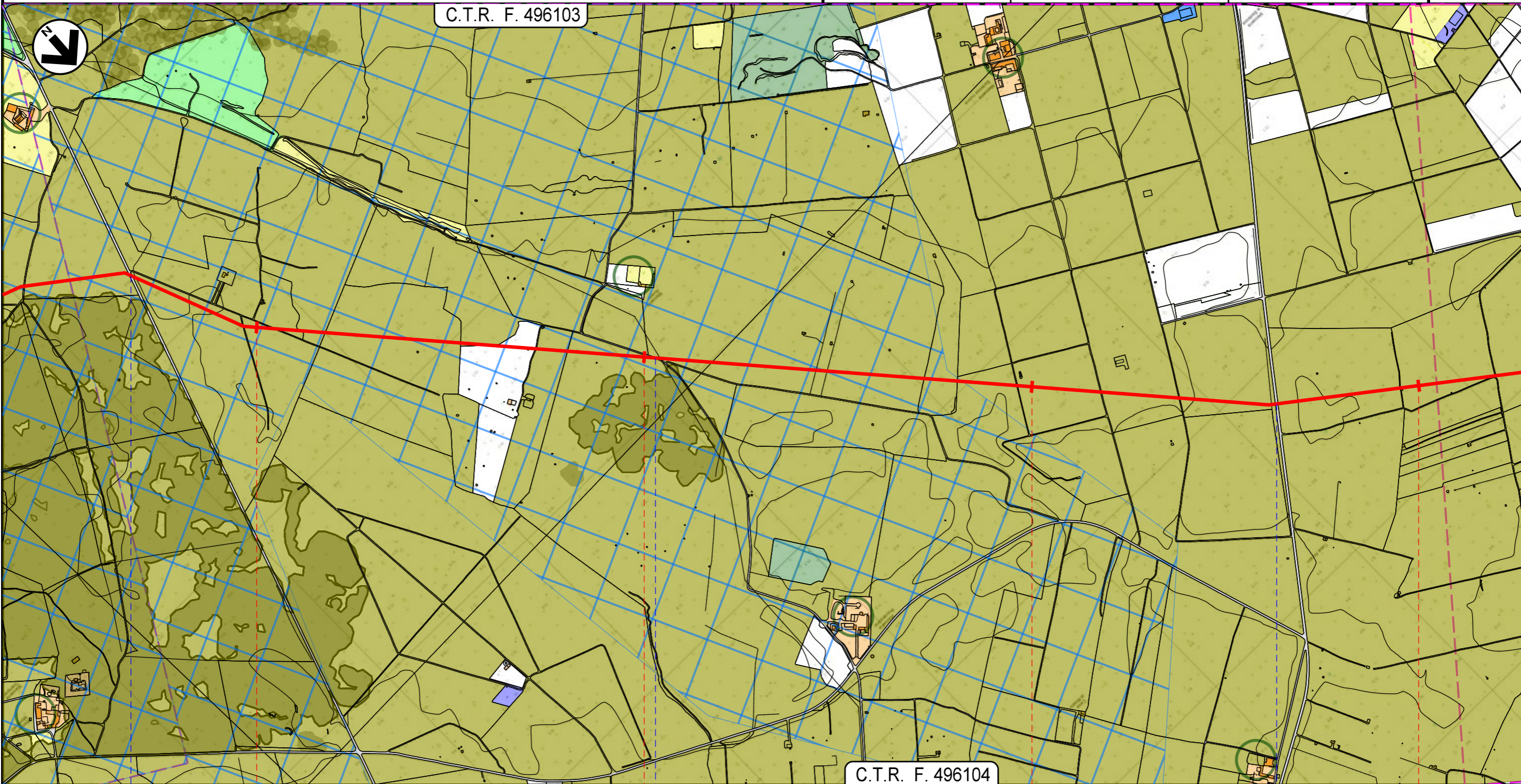
26	27	28	29
	LECCE		SURBO
	LECCE		
			
		S.P. n. 93	




Metanodotto INTERCONNESSIONE TAP
DN 1400 (56"), DP 75 bar

CARTA DEL PAESAGGIO

1	25/09/2015	EMISSIONE PER PERMESSI	G.GALLIZIOLI	G.BERTERA	H.D.AJUDI F.FERRINI
0	11/09/2015	EMISSIONE PER COMMENTI	G.GALLIZIOLI	G.BERTERA	H.D.AJUDI F.FERRINI
REV.	DATA	DESCRIZIONE	ELABORATO	VERIFICATO	APPROVATO AUTORIZZATO
		PROGETTISTA			
					
		Rif.TFM: 011014-10-DT-D-5216			
			Dis.	PG-P-001	
			Comm.	NR/13167	

Foglio
10
di 17
Scala
1:10.000



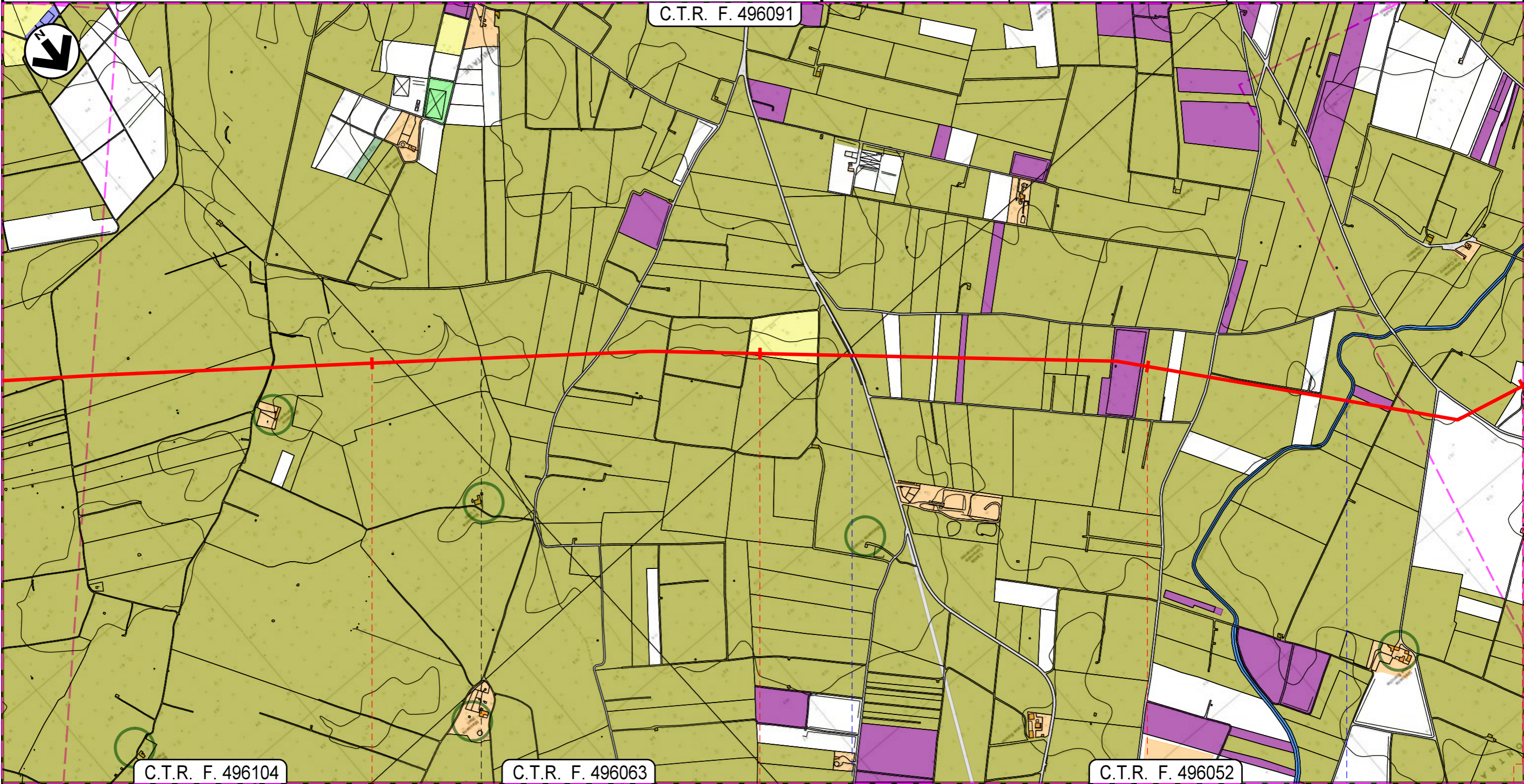
30	31	32	33
LECCE			
LECCE			
 S.P. n. 100	 S.P. n. 236	 S.P. n. 96	

Metanodotto INTERCONNESSIONE TAP
DN 1400 (56"), DP 75 bar


CARTA DEL PAESAGGIO


1	25/09/2015	EMISSIONE PER PERMESSI	G.GALLIZIOLI	G.BERTERA	H.D.AIUDI F.FERRINI
0	11/09/2015	EMISSIONE PER COMMENTI	G.GALLIZIOLI	G.BERTERA	H.D.AIUDI F.FERRINI
REV.	DATA	DESCRIZIONE	ELABORATO	VERIFICATO	APPROVATO AUTORIZZATO
			PROGETTISTA  Rif.TFM: 011014-10-DT-D-5216		
			Dis.	PG-P-001	
			Comm.	NR/13167	

Foglio
11
di 17
Scala
1:10.000



34	35	36	37
LECCE		TORCHIAROLO	
LECCE		BRINDISI	

 S.P. n. 85

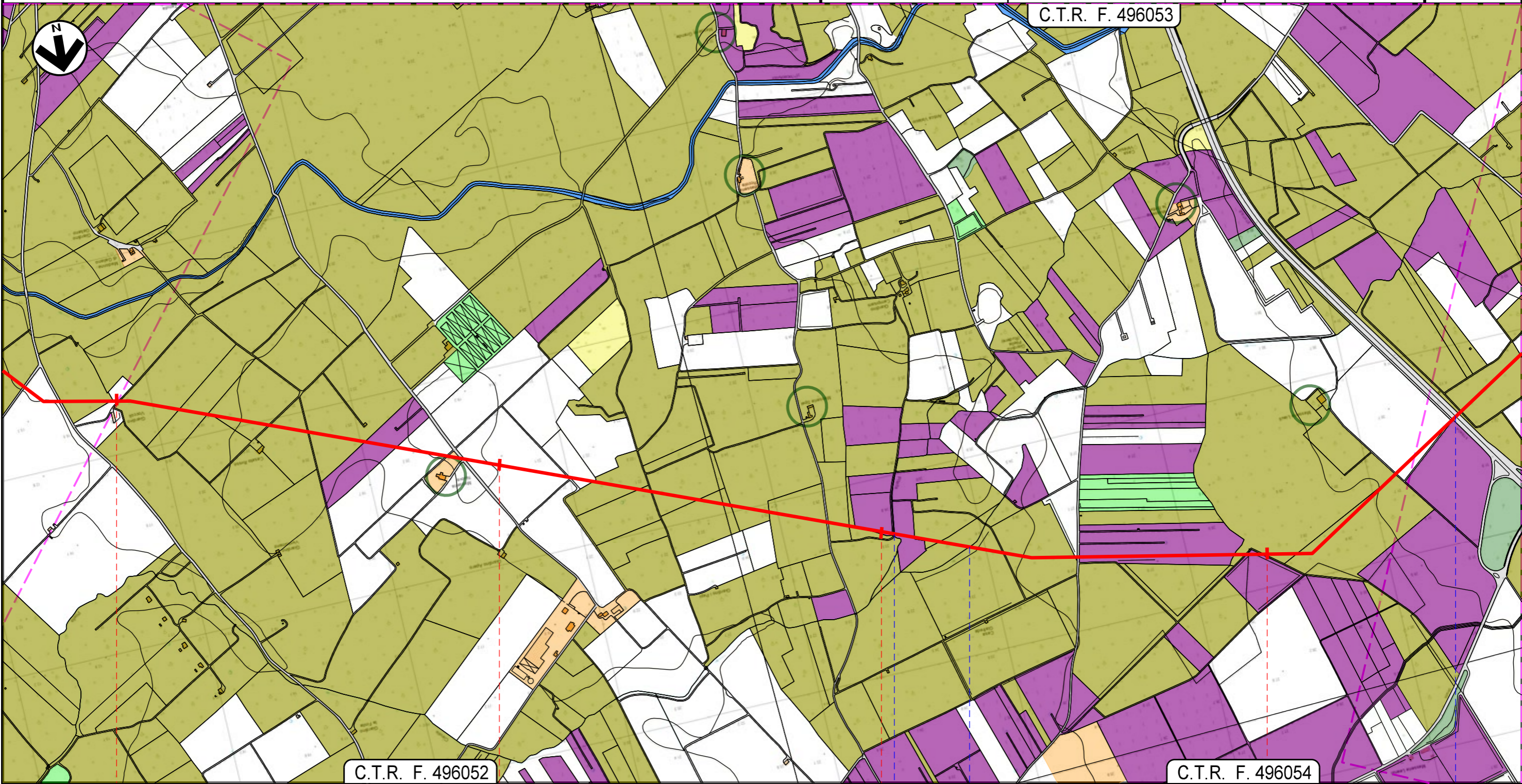
 C.le Infocaciucci

Metanodotto INTERCONNESSIONE TAP
DN 1400 (56"), DP 75 bar




CARTA DEL PAESAGGIO

1	25/09/2015	EMISSIONE PER PERMESSI	G.GALLIZIOLI	G.BERTERA	H.D.AIUDI F.FERRINI
0	11/09/2015	EMISSIONE PER COMMENTI	G.GALLIZIOLI	G.BERTERA	H.D.AIUDI F.FERRINI
REV.	DATA	DESCRIZIONE	ELABORATO	VERIFICATO	APPROVATO AUTORIZZATO
PROGETTISTA			Dis. PG-P-001		
 Rif.TFM: 011014-10-DT-D-5216			Comm. NR/13167		

Foglio
12
di 17
Scala
1:10.000



37 38 39 40
TORCHIAROLO
BRINDISI

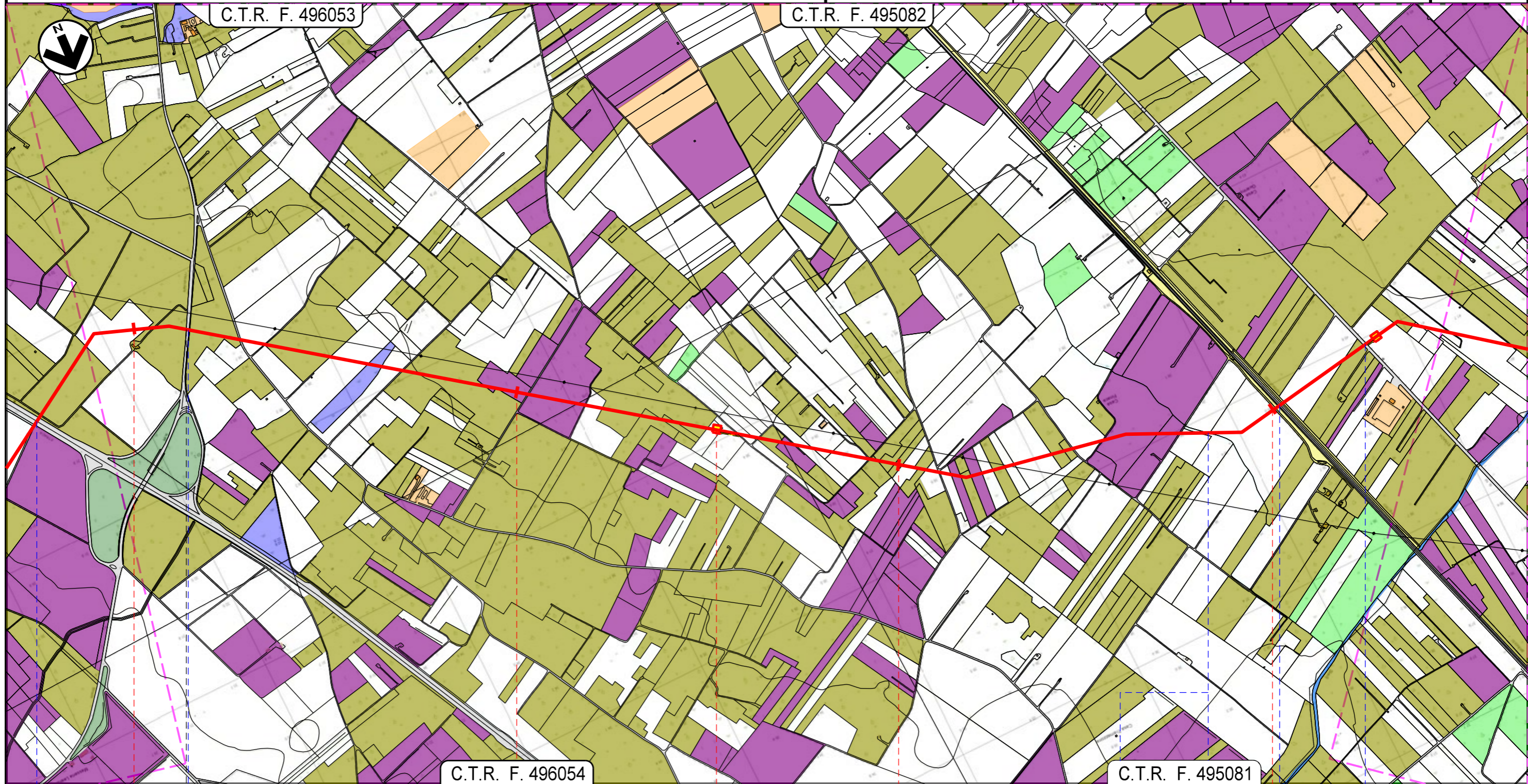
	Canale Pilella		Fosso		S.S. n. 613




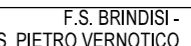



Metanodotto INTERCONNESSIONE TAP
DN 1400 (56"), DP 75 bar

CARTA DEL PAESAGGIO

1	25/09/2015	EMISSIONE PER PERMESSI	G.GALLIZIOLI	G.BERTERA	H.D.AIUDI F.FERRINI
0	11/09/2015	EMISSIONE PER COMMENTI	G.GALLIZIOLI	G.BERTERA	H.D.AIUDI F.FERRINI
REV.	DATA	DESCRIZIONE	ELABORATO	VERIFICATO	APPROVATO AUTORIZZATO
			PROGETTISTA  Rif.TFM: 011014-10-DT-D-5216		
			Dis.	PG-P-001	
			Comm.	NR/13167	

Foglio
13
di 17
Scala
1:10.000



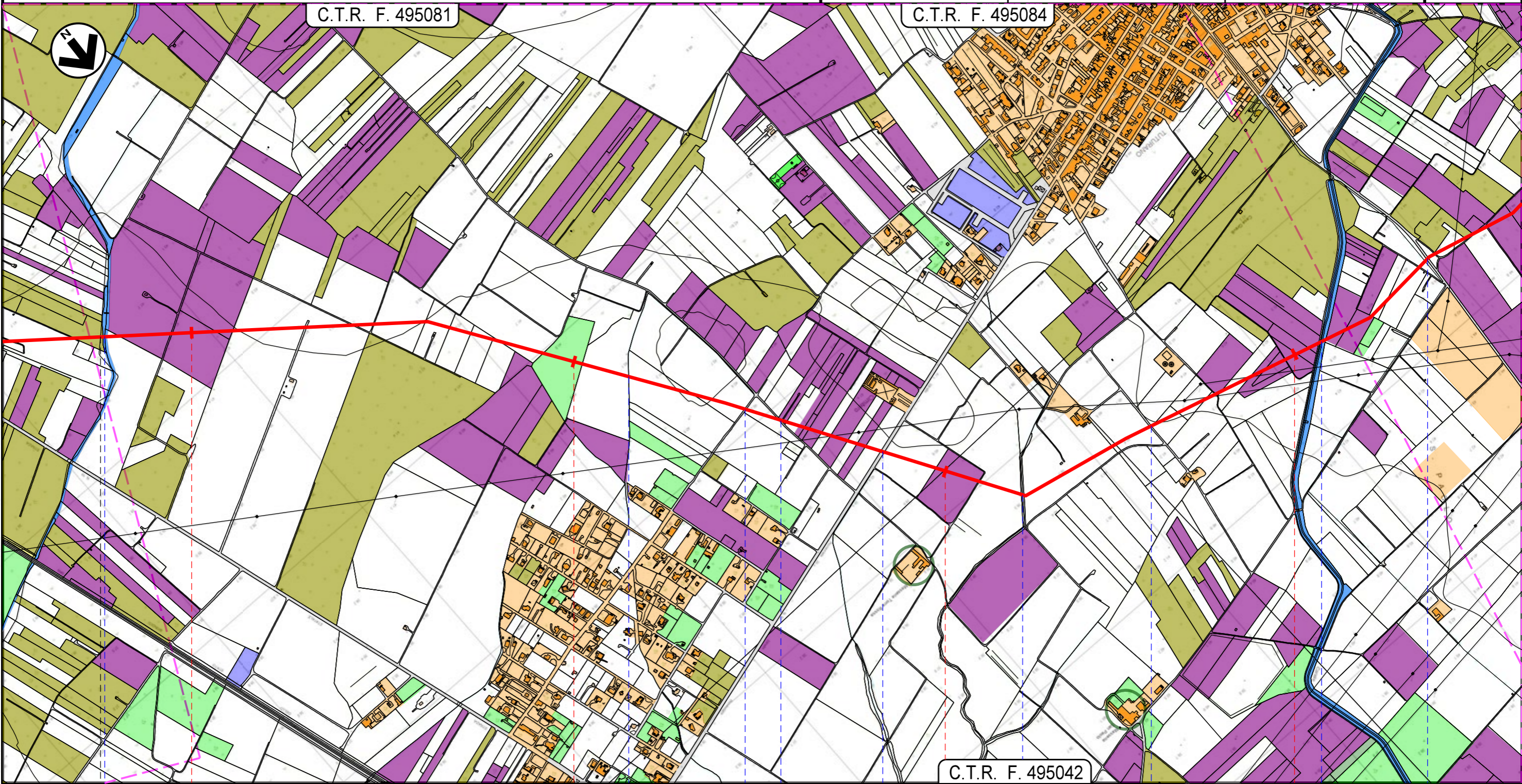
41	42	43	44
TORCHIAROLO	SAN PIETRO VERNOTICO		
BRINDISI			
 S.S. n. 613		 S.P. n. 86	
		 Fosso	
		 F.S. BRINDISI - S. PIETRO VERNOTICO	
		 S.P. n. 97 ex S.S. n. 16	
		 P.I.L. N.4 - Km 42+520	
		 P.I.L. N.5 - Km 44+325	

Metanodotto INTERCONNESSIONE TAP
DN 1400 (56"), DP 75 bar

CARTA DEL PAESAGGIO

1	25/09/2015	EMISSIONE PER PERMESSI	G.GALLIZIOLI	G.BERTERA	H.D.AIUDI F.FERRINI
0	11/09/2015	EMISSIONE PER COMMENTI	G.GALLIZIOLI	G.BERTERA	H.D.AIUDI F.FERRINI
REV.	DATA	DESCRIZIONE	ELABORATO	VERIFICATO	APPROVATO AUTORIZZATO
			PROGETTISTA  Rif.TFM: 011014-10-DT-D-5216		
			Dis.	PG-P-001	
			Comm.	NR/13167	

Foglio
14
di 17
Scala
1:10.000



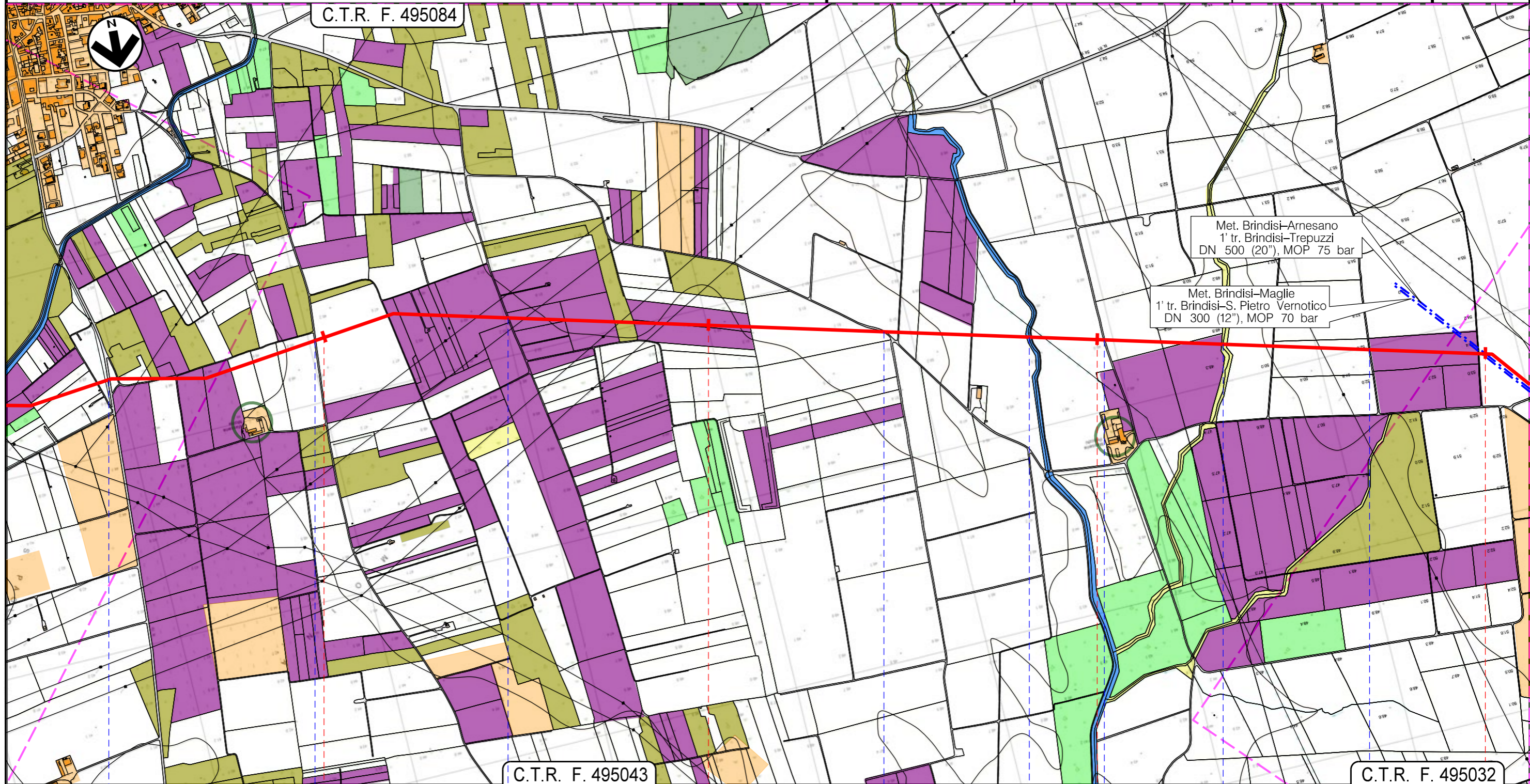
45	46	47	48
SAN PIETRO VERNOTICO	BRINDISI		
	BRINDISI		
● C.le Siede	● Fosso	● Via delle Albicocche	● S.P. n. 81
	● Strada Comunale n. 65	● Fosso	● Contrada San Paolo
			● C.le Foggia
			● S.P. n. 79

Metanodotto INTERCONNESSIONE TAP
DN 1400 (56"), DP 75 bar

CARTA DEL PAESAGGIO









1	25/09/2015	EMISSIONE PER PERMESSI	G.GALLIZIOLI	G.BERTERA	H.D.AIUDI F.FERRINI
0	11/09/2015	EMISSIONE PER COMMENTI	G.GALLIZIOLI	G.BERTERA	H.D.AIUDI F.FERRINI
REV.	DATA	DESCRIZIONE	ELABORATO	VERIFICATO	APPROVATO AUTORIZZATO
			PROGETTISTA  Rif.TFM: 011014-10-DT-D-5216		
			Dis.	PG-P-001	
			Comm.	NR/13167	

Foglio
15
di 17
Scala
1:10.000



49 50 51 52

BRINDISI
BRINDISI

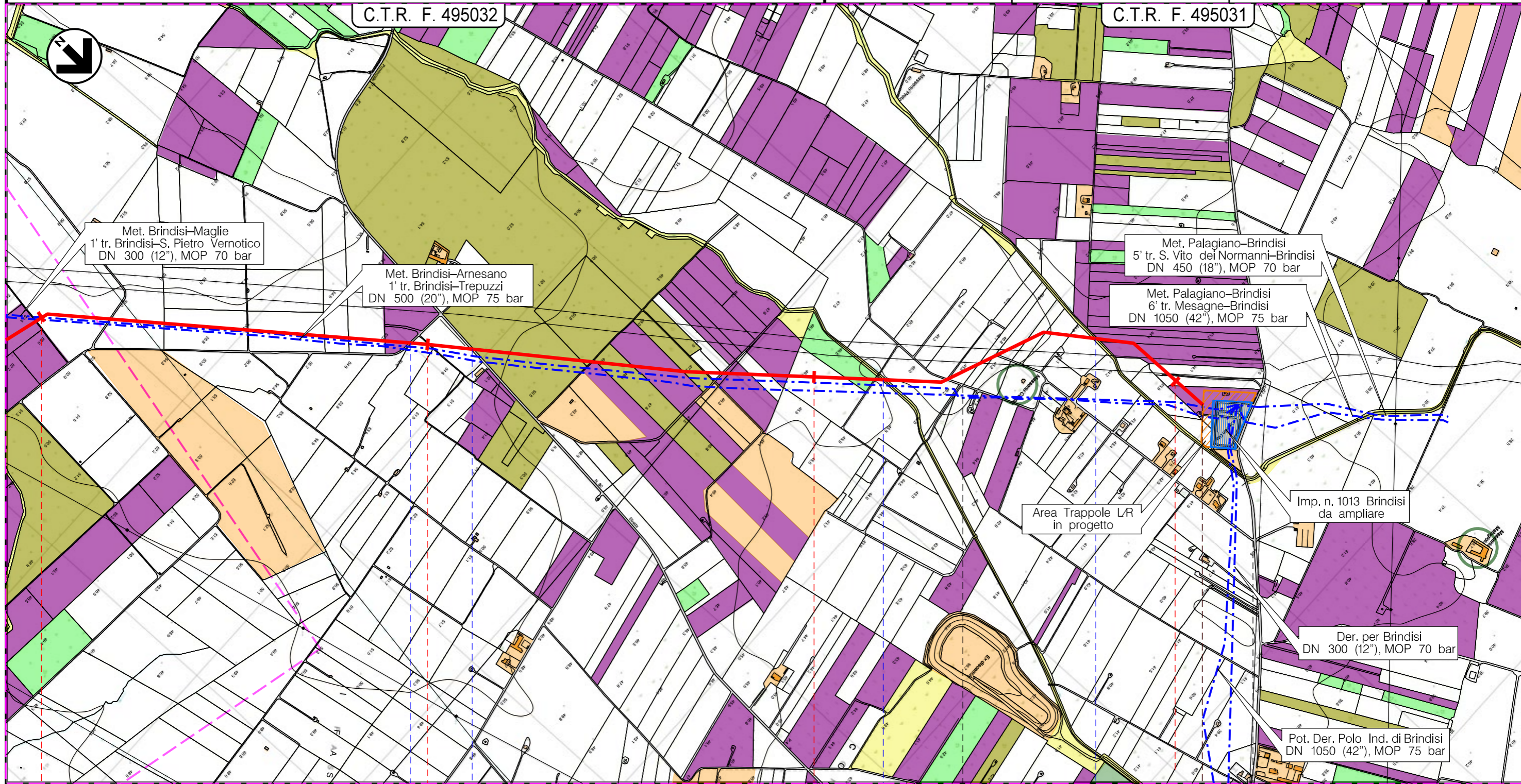
-  S.P. n. 79
-  Strada per Marfeo
-  Strada Comunale n. 98
-  Strada per Paticchi
-  Fiume Grande
-  Strada Comunale n. 56
-  Fosso
-  Strada Comunale n. 55

Metanodotto INTERCONNESSIONE TAP
DN 1400 (56"), DP 75 bar

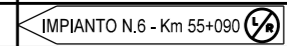
CARTA DEL PAESAGGIO

1	25/09/2015	EMISSIONE PER PERMESSI	G.GALLIZIOLI	G.BERTERA	H.D.AIUDI F.FERRINI
0	11/09/2015	EMISSIONE PER COMMENTI	G.GALLIZIOLI	G.BERTERA	H.D.AIUDI F.FERRINI
REV.	DATA	DESCRIZIONE	ELABORATO	VERIFICATO	APPROVATO AUTORIZZATO
			PROGETTISTA 		
Rif.TFM: 011014-10-DT-D-5216			Dis.	PG-P-001	
			Comm.	NR/13167	

Foglio
16
di 17
Scala
1:10.000



BRINDISI
BRINDISI



Strada per Paticchi S.P. n.80

Canale Cillarese

Fosso

Metanodotto INTERCONNESSIONE TAP DN 1400 (56"), DP 75 bar

CARTA DEL PAESAGGIO

1	25/09/2015	EMISSIONE PER PERMESSI	G.GALLIZIOLI	G.BERTERA	H.D.AIUDI F.FERRINI
0	11/09/2015	EMISSIONE PER COMMENTI	G.GALLIZIOLI	G.BERTERA	H.D.AIUDI F.FERRINI
REV.	DATA	DESCRIZIONE	ELABORATO	VERIFICATO	APPROVATO AUTORIZZATO
		PROGETTISTA	Dis. PG-P-001		
		Rif.TFM: 011014-10-DT-D-5216	Comm. NR/13167		

Foglio
17
di 17
Scala
1:10.000

LEGENDA

SIMBOLOGIA CARTOGRAFICA

- | | | | |
|--|---|--|---|
| | Metanodotto in progetto | | Altre condotte di terzi |
| | Metanodotti in esercizio | | Metanodotto TAP |
| | Metanodotti da porre fuori esercizio e recuperare | | Gallerie, Tunnel, Mini-Microtunnel, Raise Boring e T.O.C. |
| | Aree impianti stacco-terminale in progetto | | Impianti di linea in progetto |
| | Aree impianti stacco-terminale esistenti | | Impianti di linea su rete in esercizio |
| | Piazzola di stoccaggio tubazioni | | Impianti di linea da porre fuori esercizio e recuperare |
| | Strada di accesso all'impianto | | Depositi temporanei |
| | Adeguamento strade esistenti | | Strade di accesso provvisorio |
| | Limite sovrapposizione fogli | | |

SIMBOLOGIA MECCANICA

- | | |
|--|--|
| | Punto di intercettazione di linea (P.I.L.) |
| | Punto di intercettazione di derivazione importante (P.I.D.I.) |
| | Punto di intercettazione di derivazione semplice con stacco da P.I.L. (P.I.D.S.) |
| | Punto di intercettazione e derivazione semplice con stacco da Linea (P.I.D.S.) |
| | Punto di intercettazione con discaggio di allacciamento (P.I.D.A.) |
| | Punto predisposto per il discaggio di allacciamento (P.P.D.A.) |
| | Punto di sezionamento elettrico terminale (P.S.E.T.) |
| | Stazione predisposta per lancio e ricevimento PIG |
| | Impianto di riduzione/regolazione della pressione |

SIMBOLOGIA TEMATICA

- | | |
|--|--|
| | praterie |
| | aree boscate |
| | frutteti |
| | aree verde urbano |
| | bacini, canali e idrovie |
| | aree antropizzate |
| | seminativi |
| | aree degradate |
| | uliveti |
| | vigneti |
| | centri storici |
| | masserie |
| | Paesaggio rurale della "pietra a secco" (muretti, pagghiare) |
| | itinerari narrativi |
| | reti dei trasporti |
| | Ulivi monumentali (Legge Regionale 04/06/2007, n.14 art. 5) |
| | Area con presenza di ulivi secolari con caratteristiche di monumentalità (L.R. n. 14 del 4 giugno 2007 art. 2) |

Il presente disegno è di proprietà aziendale - La Società tutela i propri diritti a termine di legge.

Progressiva chilometrica	N.	
Comuni	COMUNE	
Province	PROVINCIA	
Impianti		TIPO - N. - PROGR. km
Attraversamenti		TIPOLOGIA ATTRAVERSATA (SS n. **, corso d'acqua, ferrovia, ecc.)
		TIPO - N. - ESISTENTE