





COROGRAFIA Scala 1:300.000

REV.	DATA	DESCRIZIONE	ELABORATO	VERIFICATO	APPROVATO AUTORIZZATO
1	25/09/2015	EMISSIONE PER PERMESSI	P.D'ONGHIA	M.BEGINI	H.D.AIUDI F.FERRINI
0	02/09/2015	EMISSIONE PER COMMENTI	P.D'ONGHIA	M.BEGINI	H.D.AIUDI F.FERRINI

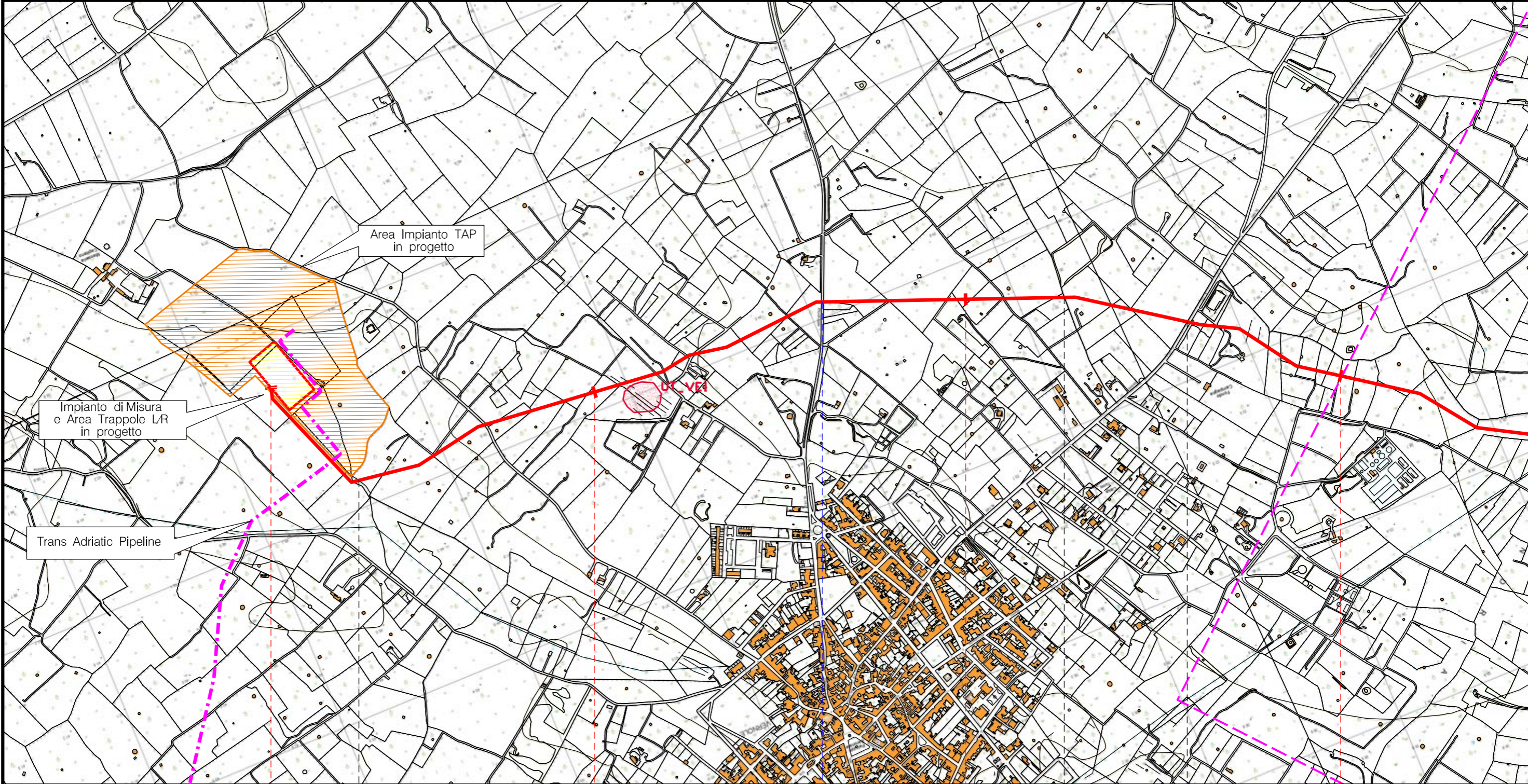
	 Rif.TFM: 011014-00-DT-D-5224	Dis. PG-ARC-003							
		Fg. 1 di 17							
Metanodotto INTERCONNESSIONE TAP DN 1400 (56"), DP 75 bar		Comm. NR/13167							
		INDICE <table border="1" style="display: inline-table; vertical-align: middle;"> <tr> <td style="text-align: center;">1</td> <td></td> <td></td> <td></td> <td></td> <td></td> <td></td> <td></td> <td></td> </tr> </table>	1						
1									
CARTA DELLE UNITA' TOPOGRAFICHE		Scala 1 : 10000							
		Sostituisce il Sostituito dal							


Metanodotto INTERCONNESSIONE TAP DN 1400 (56"), DP 75 bar

CARTA DELLE UNITA' TOPOGRAFICHE

1	25/09/2015	EMISSIONE PER PERMESSI	P.D'ONGHIA	M.BEGINI	H.D'AUDI F.FERRINI
0	02/09/2015	EMISSIONE PER COMMENTI	P.D'ONGHIA	M.BEGINI	H.D'AUDI F.FERRINI
REV.	DATA	DESCRIZIONE	ELABORATO	VERIFICATO	APPROVATO AUTORIZZATO
			PROGETTISTA 		
			Dis.	PG-ARC-003	
			Comm.	NR/13167	

Foglio
2
di 17
Scala
1:10.000



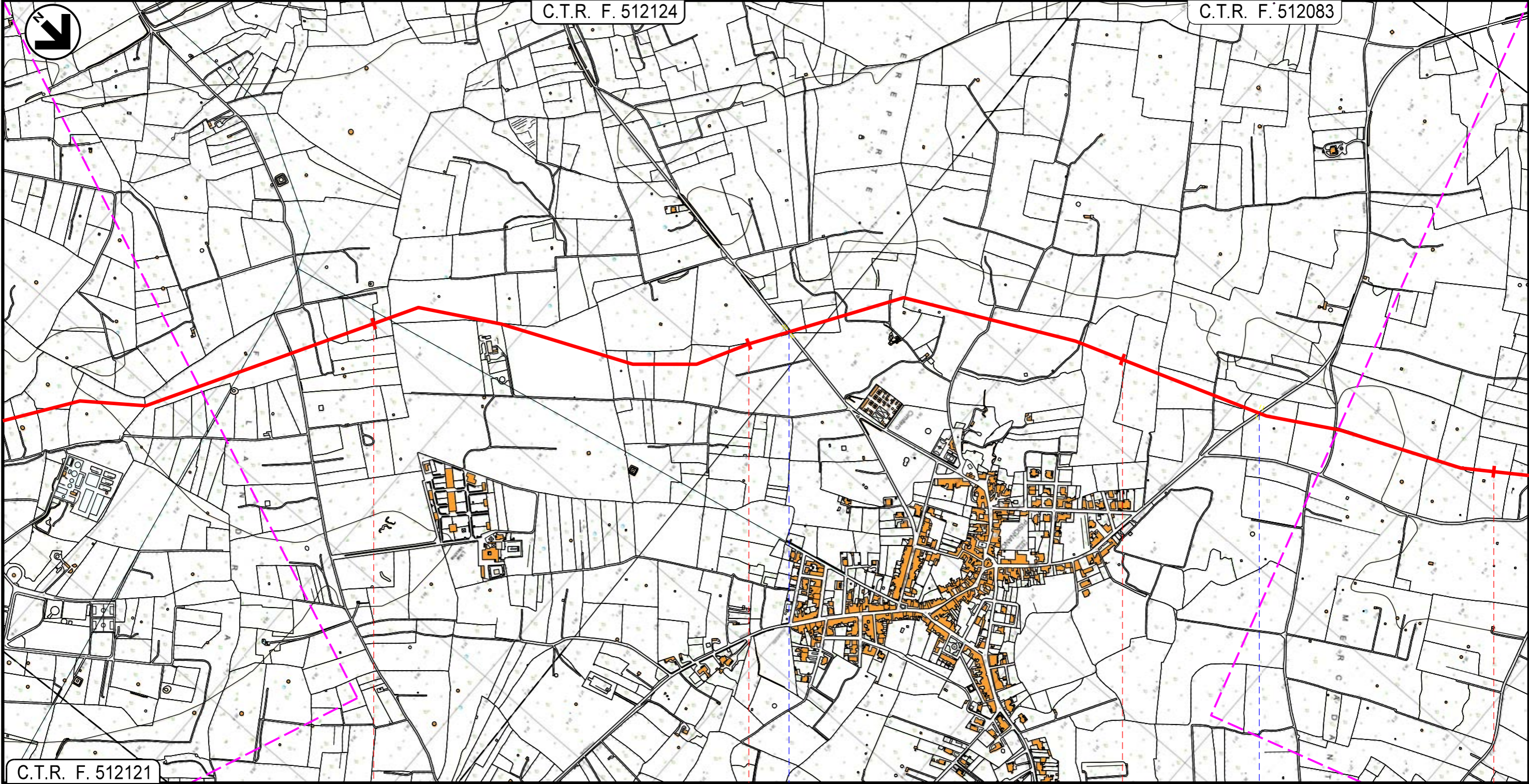
0+000	1	2	3
MELENDUGNO	VERNOLE	LECCE	CASTRI DI LECCE
VERNOLE		VERNOLE	
IMPIANTO N.1 - Km 0+000 			
		S.P. n.141	S.P. n.140

Metanodotto INTERCONNESSIONE TAP
DN 1400 (56"), DP 75 bar

CARTA DELLE UNITA' TOPOGRAFICHE

1	25/09/2015	EMISSIONE PER PERMESSI	P.D'ONGHIA	M.BEGINI	H.D.AIUDI F.FERRINI
0	02/09/2015	EMISSIONE PER COMMENTI	P.D'ONGHIA	M.BEGINI	H.D.AIUDI F.FERRINI
REV.	DATA	DESCRIZIONE	ELABORATO	VERIFICATO	APPROVATO AUTORIZZATO
			PROGETTISTA 		
Rif.TFM: 011014-00-DT-D-5224			Dis.	PG-ARC-003	
			Comm.	NR/13167	

Foglio
3
di 17
Scala
1:10.000



C.T.R. F. 512121


4


5

6

7

VERNOLE
LECCE

 S.P. n. 257

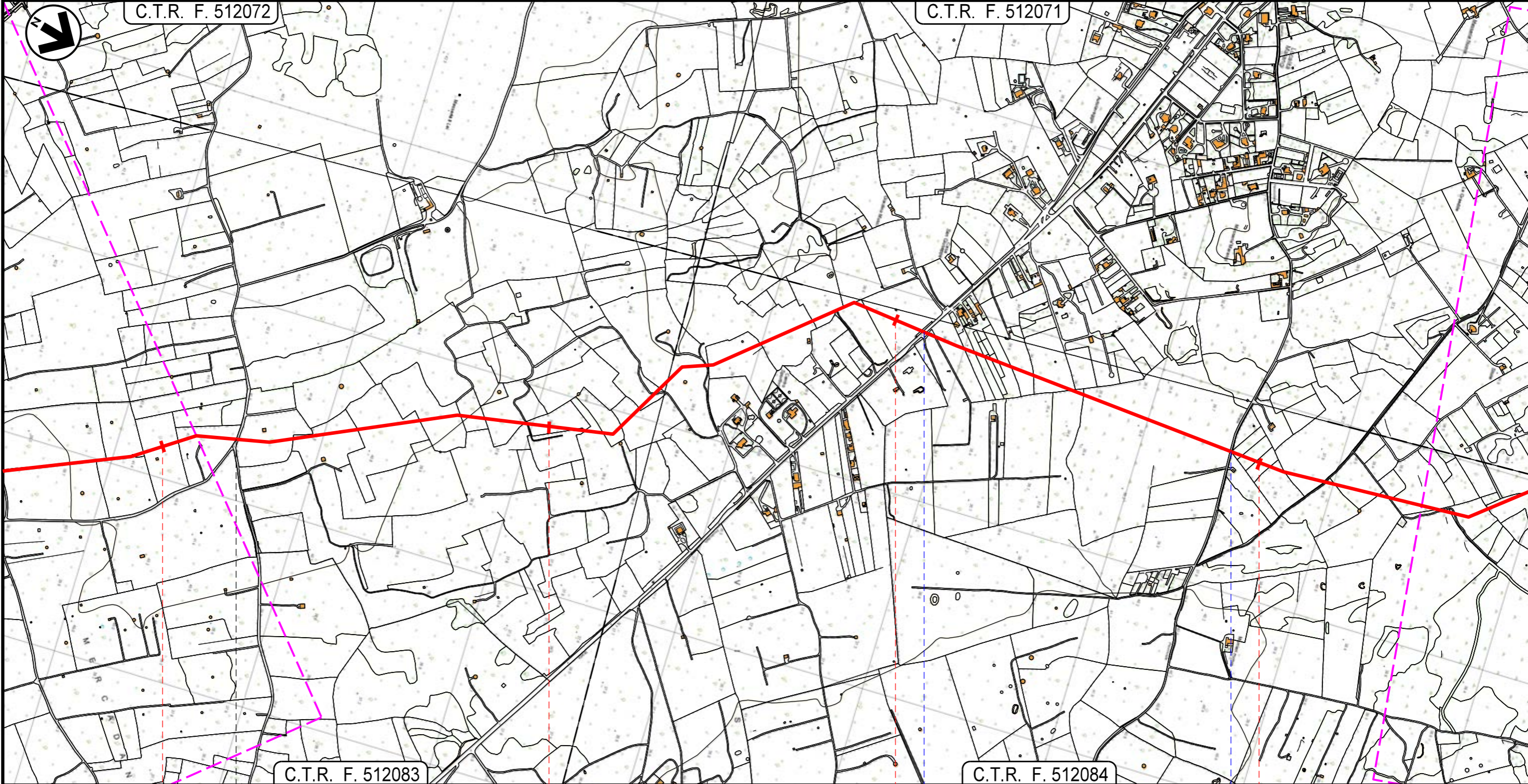
 S.P. n. 229

Metanodotto INTERCONNESSIONE TAP
DN 1400 (56"), DP 75 bar

CARTA DELLE UNITA' TOPOGRAFICHE

1	25/09/2015	EMISSIONE PER PERMESSI	P.D'ONGHIA	M.BEGINI	H.D.AUDI F.FERRINI
0	02/09/2015	EMISSIONE PER COMMENTI	P.D'ONGHIA	M.BEGINI	H.D.AUDI F.FERRINI
REV.	DATA	DESCRIZIONE	ELABORATO	VERIFICATO	APPROVATO AUTORIZZATO
			PROGETTISTA  Rif.TFM: 011014-00-DT-D-5224		
			Dis.	PG-ARC-003	
			Comm.	NR/13167	

Foglio
4
di 17
Scala
1:10.000



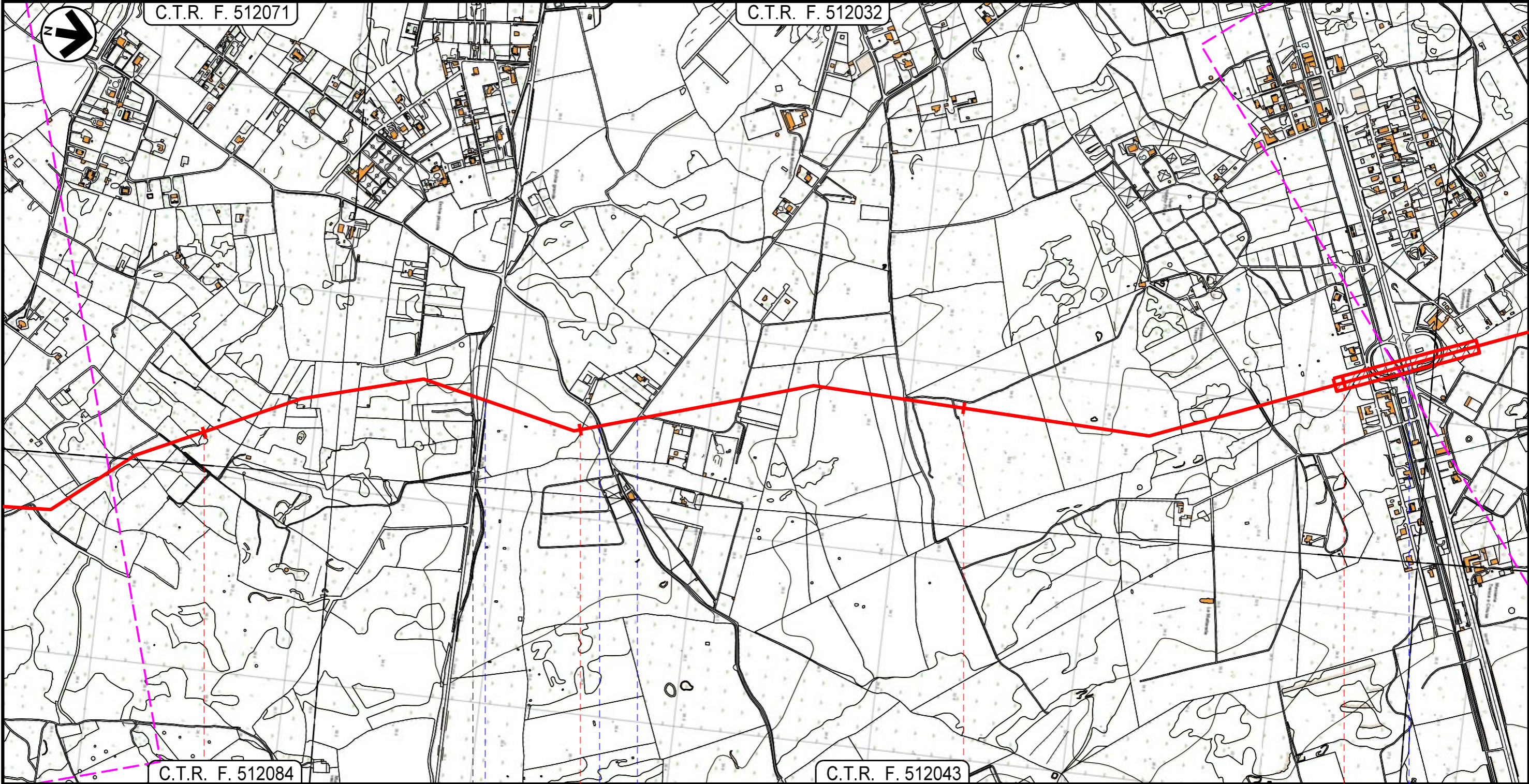
7	8	9	10
VERNOLE	LIZZANELLO		
	LECCE		
		S.P. n. 1	S.P. n. 337

Metanodotto INTERCONNESSIONE TAP
DN 1400 (56"), DP 75 bar

CARTA DELLE UNITA' TOPOGRAFICHE

1	25/09/2015	EMISSIONE PER PERMESSI	P.D'ONGHIA	M.BEGINI	H.D.AIUDI F.FERRINI
0	02/09/2015	EMISSIONE PER COMMENTI	P.D'ONGHIA	M.BEGINI	H.D.AIUDI F.FERRINI
REV.	DATA	DESCRIZIONE	ELABORATO	VERIFICATO	APPROVATO AUTORIZZATO
			PROGETTISTA  Rif.TFM: 011014-00-DT-D-5224		
			Dis.	PG-ARC-003	
			Comm.	NR/13167	

Foglio
5
di 17
Scala
1:10.000



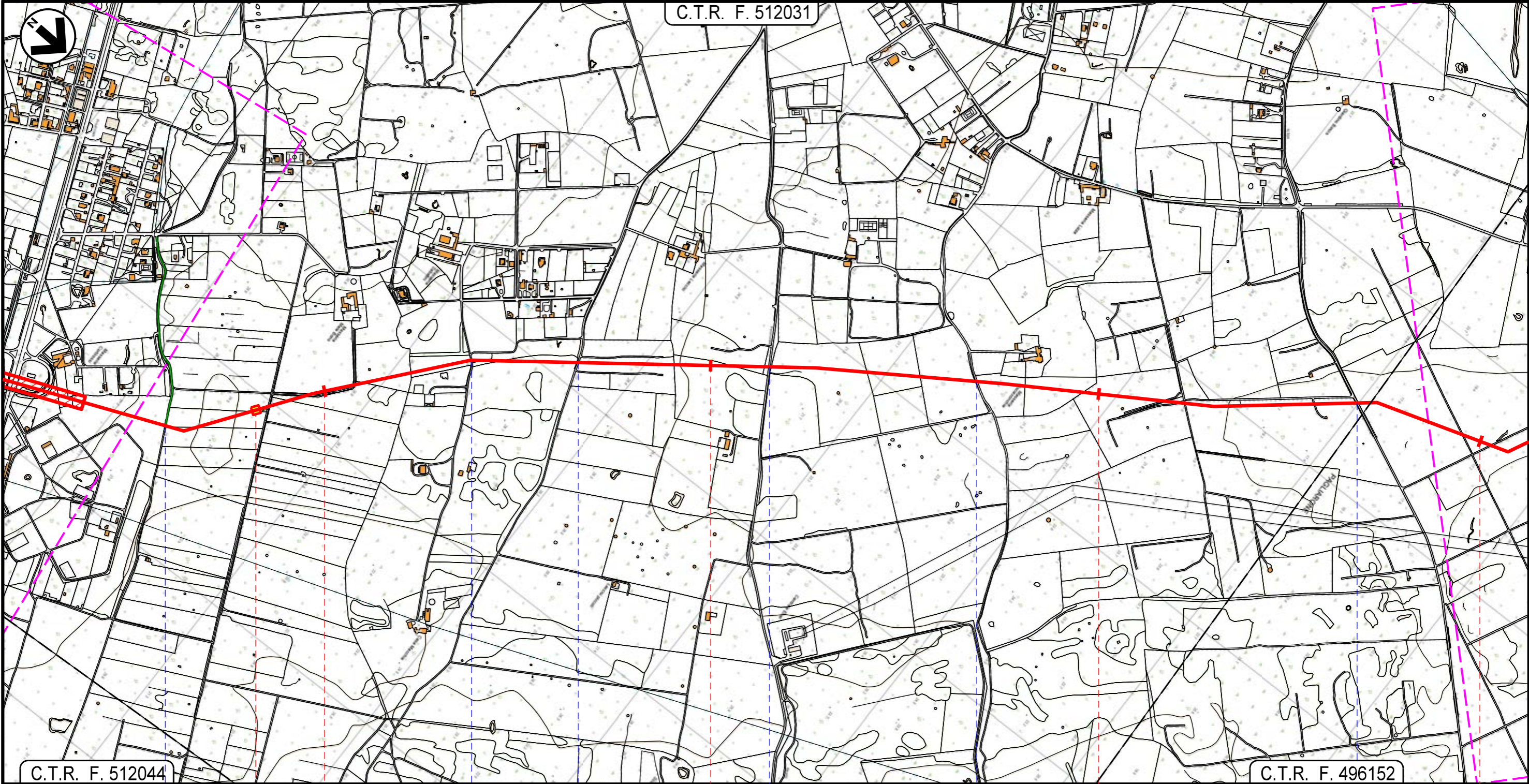
11	12	13	14
LIZZANELLO		LECCE	
		LECCE	
● S.P. n. 298	● via C. Pezzuto		● S.P. n. 364
	● via F. Stefanizzi		

Metanodotto INTERCONNESSIONE TAP
DN 1400 (56"), DP 75 bar

CARTA DELLE UNITA' TOPOGRAFICHE

1	25/09/2015	EMISSIONE PER PERMESSI	P.D'ONGHIA	M.BEGINI	H.D.AUDI F.FERRINI
0	02/09/2015	EMISSIONE PER COMMENTI	P.D'ONGHIA	M.BEGINI	H.D.AUDI F.FERRINI
REV.	DATA	DESCRIZIONE	ELABORATO	VERIFICATO	APPROVATO AUTORIZZATO
			PROGETTISTA  Rif.TFM: 011014-00-DT-D-5224		
			Dis.	PG-ARC-003	
			Comm.	NR/13167	

Foglio
6
di 17
Scala
1:10.000



C.T.R. F. 512031

C.T.R. F. 512044

C.T.R. F. 496152

15







16

17

18

LECCE
LECCE

P.I.L. N.2 - Km 14+815

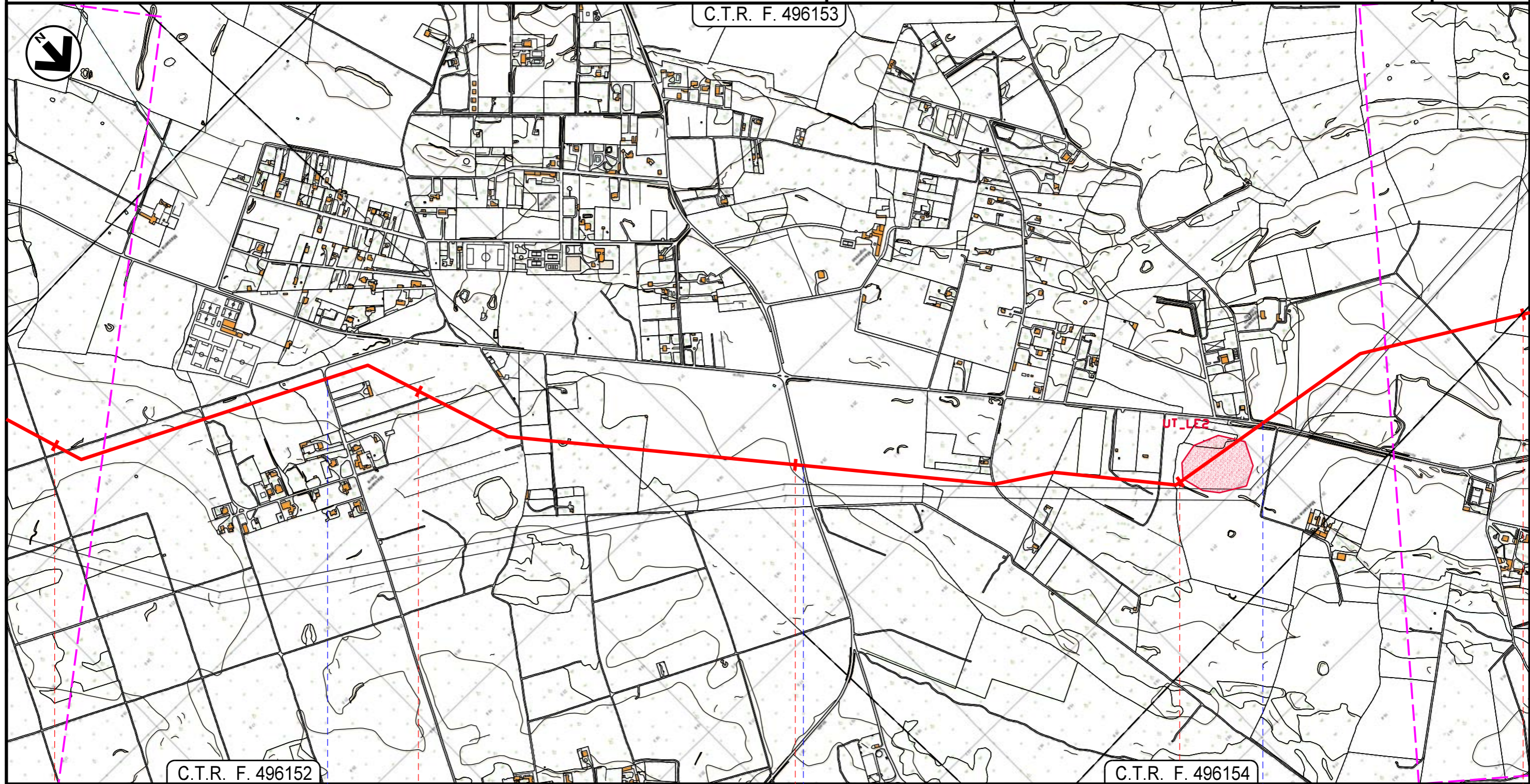
-  Via Marsala
-  Via Roberto Ruffiti
-  Strada Galiò Pomponio
-  S.P. n. 295
-  Strada vicinale La Lizza
-  S.P. n. 304




Metanodotto INTERCONNESSIONE TAP
DN 1400 (56"), DP 75 bar

CARTA DELLE UNITA' TOPOGRAFICHE

1	25/09/2015	EMISSIONE PER PERMESSI	P.D'ONGHIA	M.BEGINI	H.D.AIUDI F.FERRINI
0	02/09/2015	EMISSIONE PER COMMENTI	P.D'ONGHIA	M.BEGINI	H.D.AIUDI F.FERRINI
REV.	DATA	DESCRIZIONE	ELABORATO	VERIFICATO	APPROVATO AUTORIZZATO
			PROGETTISTA  Rif.TFM: 011014-00-DT-D-5224		
			Dis.	PG-ARC-003	
			Comm.	NR/13167	

Foglio
7
di 17
Scala
1:10.000



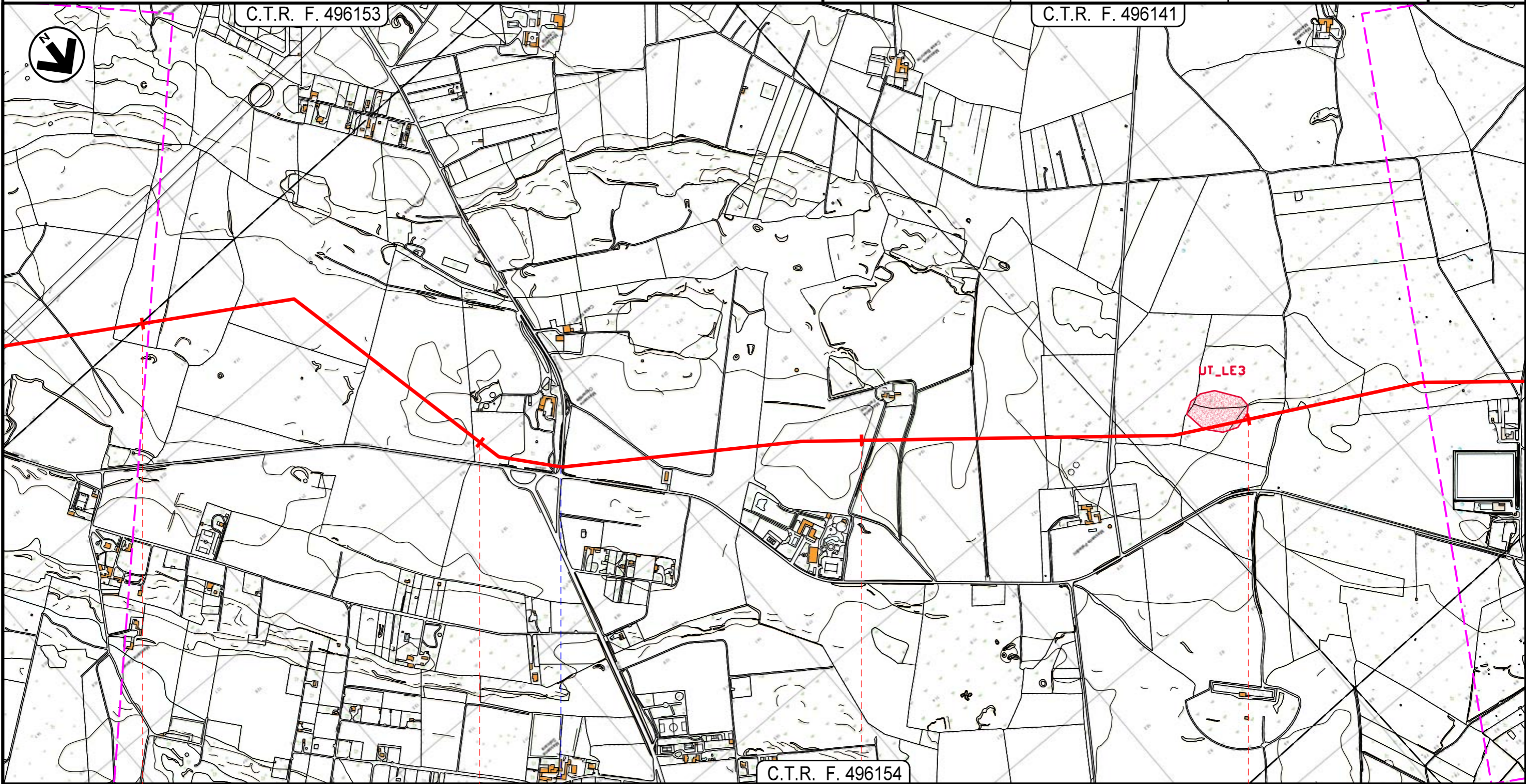
18	19	20	21	22
LECCE				
LECCE				
 via del Gruccione		 S.P. n. 132		 Via Roggerone

Metanodotto INTERCONNESSIONE TAP
DN 1400 (56"), DP 75 bar

CARTA DELLE UNITA' TOPOGRAFICHE

1	25/09/2015	EMISSIONE PER PERMESSI	P.D'ONGHIA	M.BEGINI	H.D.AUDI F.FERRINI
0	02/09/2015	EMISSIONE PER COMMENTI	P.D'ONGHIA	M.BEGINI	H.D.AUDI F.FERRINI
REV.	DATA	DESCRIZIONE	ELABORATO	VERIFICATO	APPROVATO AUTORIZZATO
			PROGETTISTA  Rif.TFM: 011014-00-DT-D-5224		
			Dis.	PG-ARC-003	
			Comm.	NR/13167	

Foglio
8
di 17
Scala
1:10.000



22

23


24

25

C.T.R. F. 496154

LECCE

LECCE

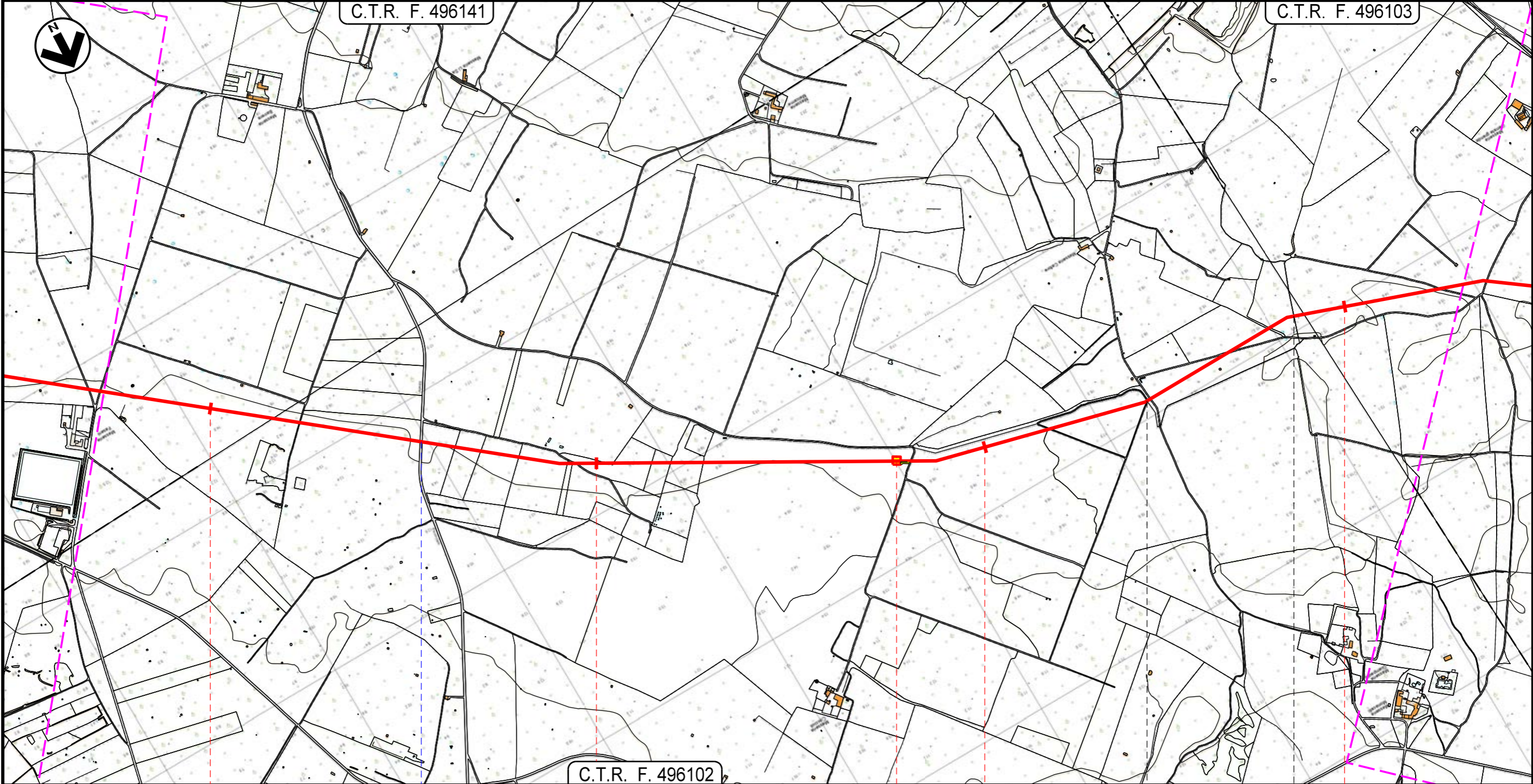
 S.P. n. 131



Metanodotto INTERCONNESSIONE TAP
DN 1400 (56"), DP 75 bar

CARTA DELLE UNITA' TOPOGRAFICHE

1	25/09/2015	EMISSIONE PER PERMESSI	P.D'ONGHIA	M.BEGINI	H.D.AUDI F.FERRINI
0	02/09/2015	EMISSIONE PER COMMENTI	P.D'ONGHIA	M.BEGINI	H.D.AUDI F.FERRINI
REV.	DATA	DESCRIZIONE	ELABORATO	VERIFICATO	APPROVATO AUTORIZZATO
			PROGETTISTA  Rif.TFM: 011014-00-DT-D-5224		
			Dis.	PG-ARC-003	
			Comm.	NR/13167	

Foglio
9
di 17
Scala
1:10.000



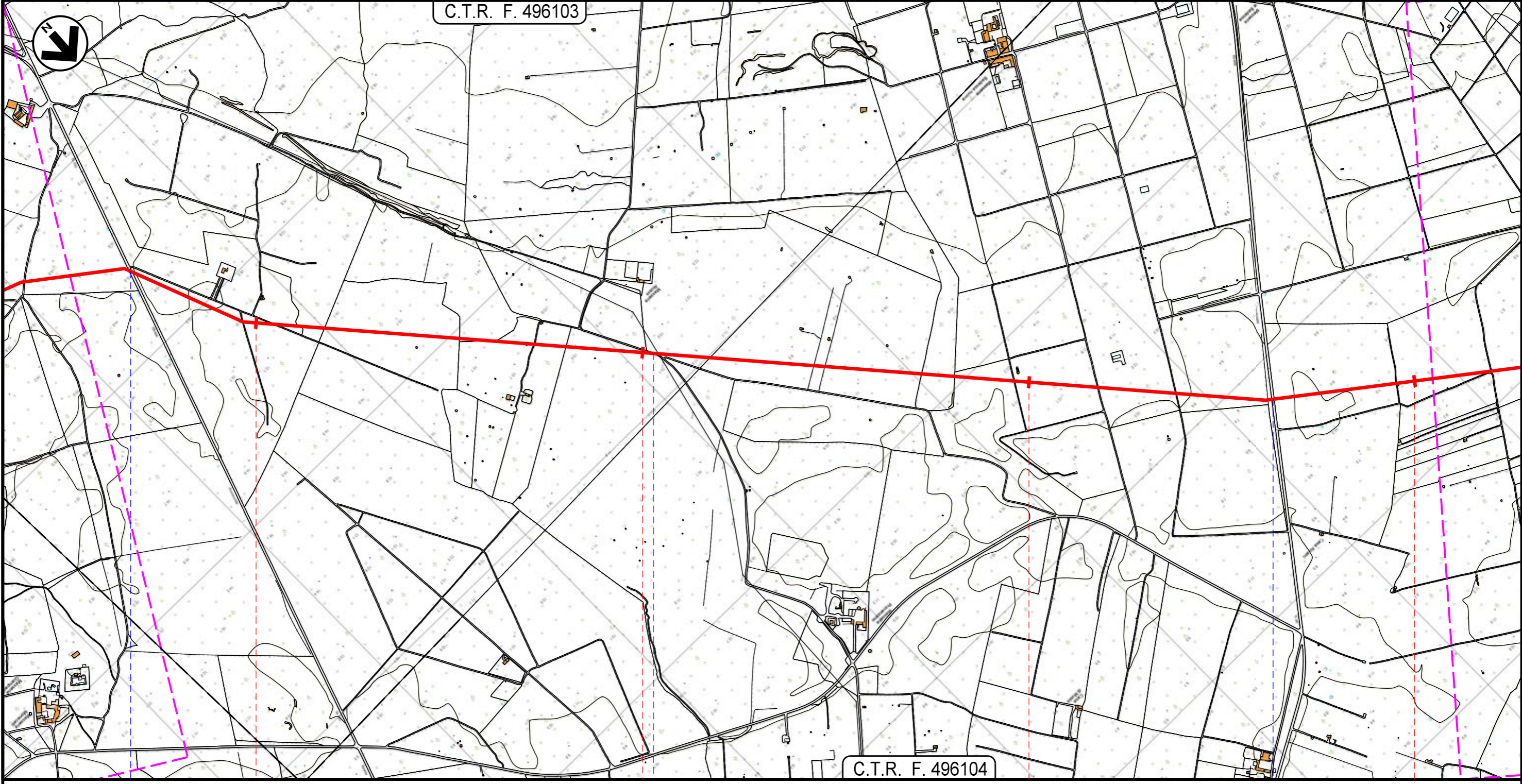
26	27	28	29
	LECCE		SURBO
	LECCE		
			
	 S.P. n. 93		

Metanodotto INTERCONNESSIONE TAP
DN 1400 (56"), DP 75 bar

CARTA DELLE UNITA' TOPOGRAFICHE

1	25/09/2015	EMISSIONE PER PERMESSI	P.D'ONGHIA	M.BEGINI	H.D.AIUDI F.FERRINI
0	02/09/2015	EMISSIONE PER COMMENTI	P.D'ONGHIA	M.BEGINI	H.D.AIUDI F.FERRINI
REV.	DATA	DESCRIZIONE	ELABORATO	VERIFICATO	APPROVATO AUTORIZZATO
			PROGETTISTA  Rif.TFM: 011014-00-DT-D-5224		
			Dis.	PG-ARC-003	
			Comm.	NR/13167	

Foglio
10
di 17
Scala
1:10.000



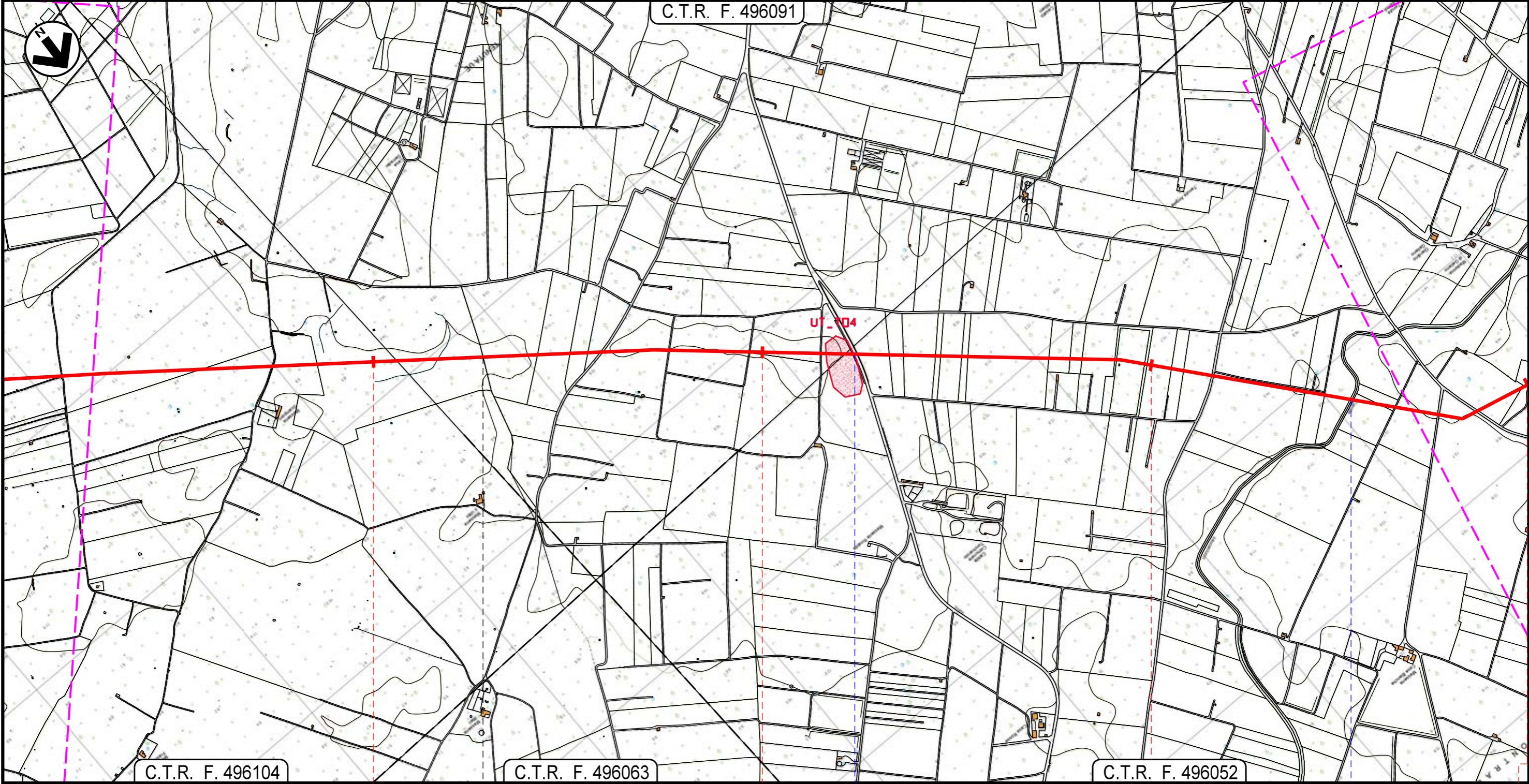
30	31	32	33
LECCE			
LECCE			
● S.P. n. 100	● S.P. n. 236	● S.P. n. 96	

Metanodotto INTERCONNESSIONE TAP
DN 1400 (56"), DP 75 bar

CARTA DELLE UNITA' TOPOGRAFICHE

1	25/09/2015	EMISSIONE PER PERMESSI	P.D'ONGHIA	M.BEGINI	H.D.AUDI F.FERRINI
0	02/09/2015	EMISSIONE PER COMMENTI	P.D'ONGHIA	M.BEGINI	H.D.AUDI F.FERRINI
REV.	DATA	DESCRIZIONE	ELABORATO	VERIFICATO	APPROVATO AUTORIZZATO
			PROGETTISTA 		
			Dis.	PG-ARC-003	
			Comm.	NR/13167	

Foglio
11
di 17
Scala
1:10.000



34	35	36	37
LECCE		TORCHIAROLO	
LECCE		BRINDISI	

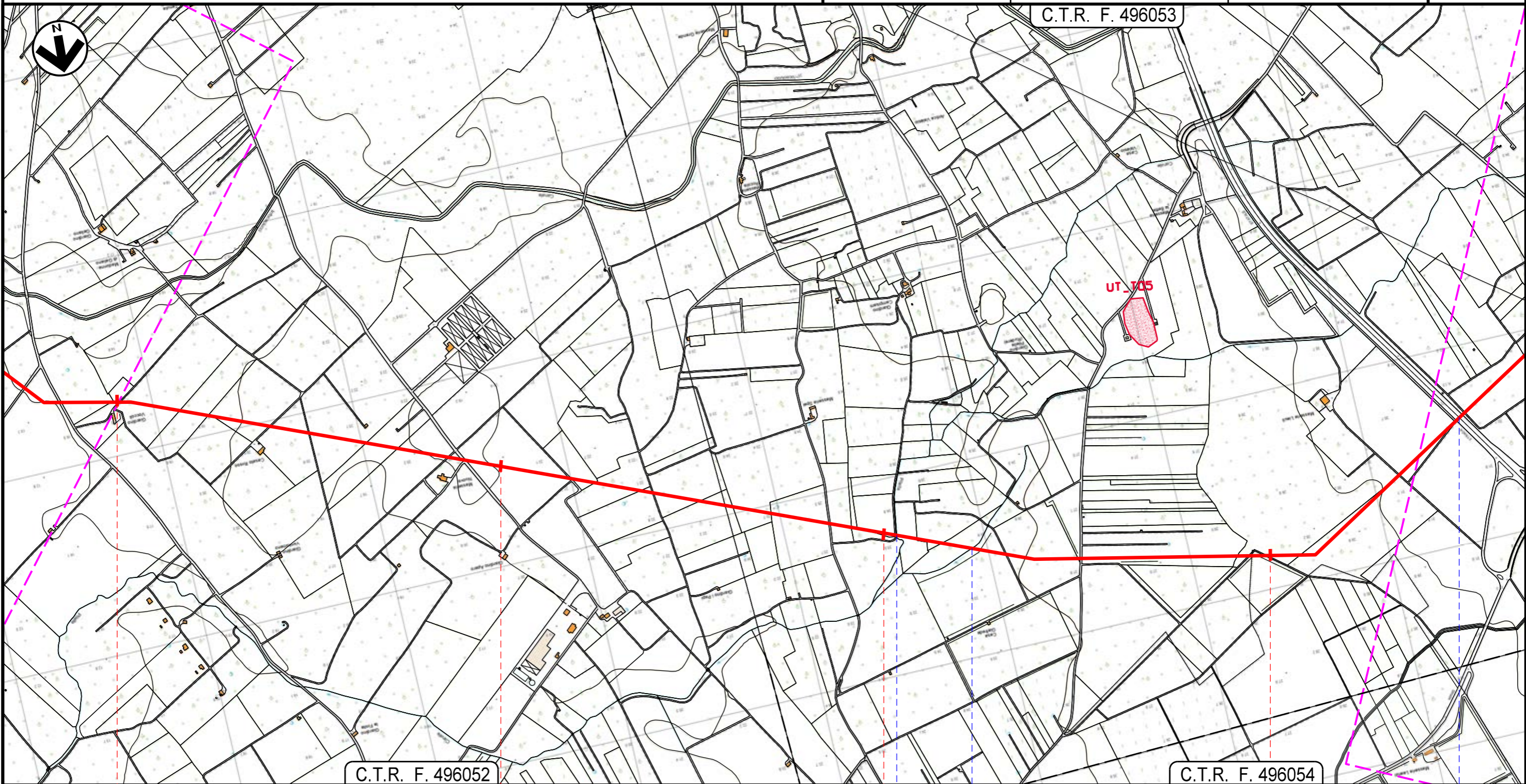
 S.P. n. 85	 C.le Infocaciucci




Metanodotto INTERCONNESSIONE TAP
DN 1400 (56"), DP 75 bar

CARTA DELLE UNITA' TOPOGRAFICHE

1	25/09/2015	EMISSIONE PER PERMESSI	P.D'ONGHIA	M.BEGINI	H.D.AIUDI F.FERRINI
0	02/09/2015	EMISSIONE PER COMMENTI	P.D'ONGHIA	M.BEGINI	H.D.AIUDI F.FERRINI
REV.	DATA	DESCRIZIONE	ELABORATO	VERIFICATO	APPROVATO AUTORIZZATO
			PROGETTISTA  Rif.TFM: 011014-00-DT-D-5224		
			Dis.	PG-ARC-003	
			Comm.	NR/13167	

Foglio
12
di 17
Scala
1:10.000



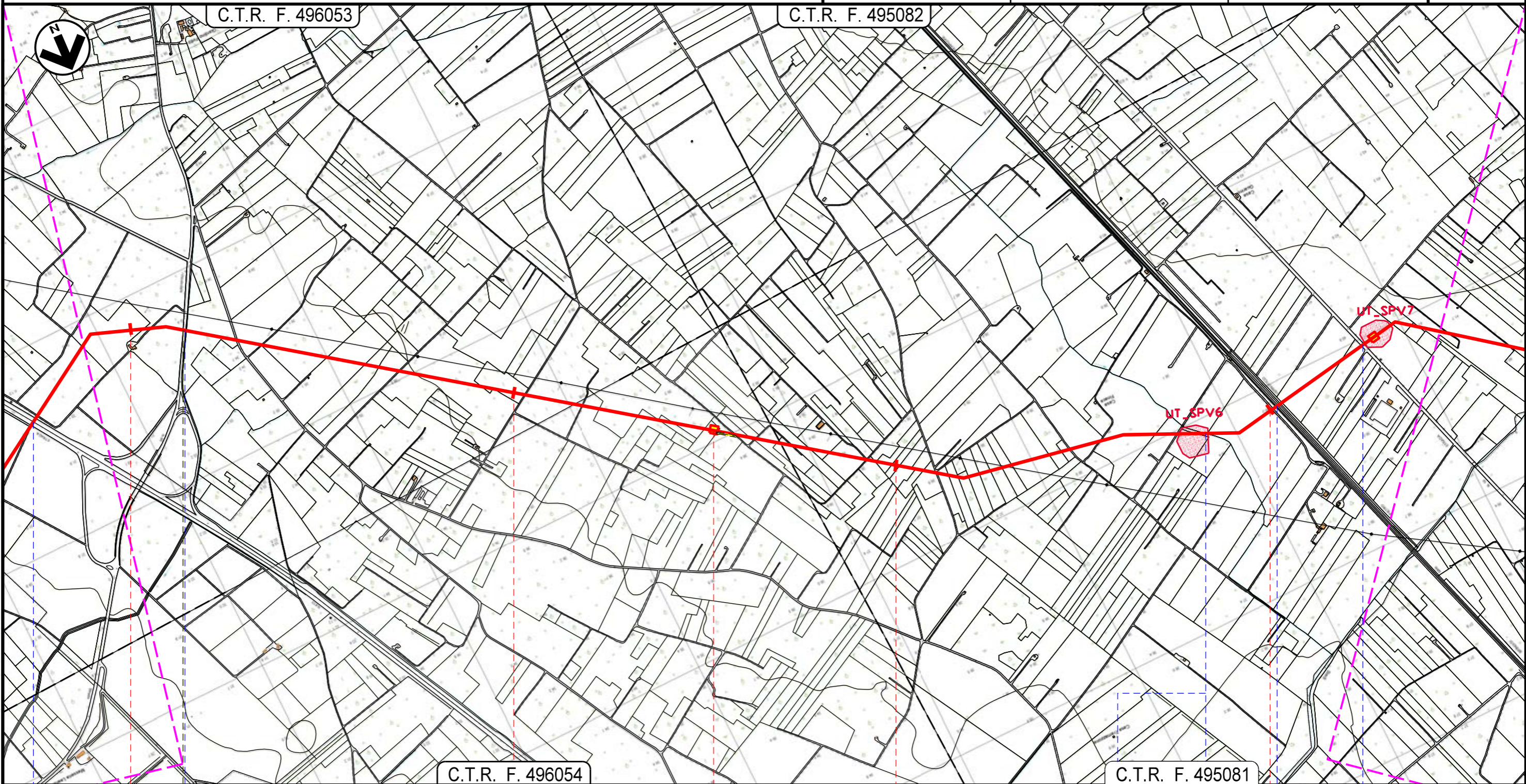
37	C.T.R. F. 496052	38	C.T.R. F. 496053	39	C.T.R. F. 496054	40	
TORCHIAROLO							
BRINDISI							
			Canale Pilella		Fosso		S.S. n. 613




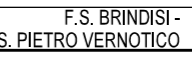



Metanodotto INTERCONNESSIONE TAP
DN 1400 (56"), DP 75 bar

CARTA DELLE UNITA' TOPOGRAFICHE

1	25/09/2015	EMISSIONE PER PERMESSI	P.D'ONGHIA	M.BEGINI	H.D.AIUDI F.FERRINI
0	02/09/2015	EMISSIONE PER COMMENTI	P.D'ONGHIA	M.BEGINI	H.D.AIUDI F.FERRINI
REV.	DATA	DESCRIZIONE	ELABORATO	VERIFICATO	APPROVATO AUTORIZZATO
			PROGETTISTA  Rif.TFM: 011014-00-DT-D-5224		
			Dis.	PG-ARC-003	
			Comm.	NR/13167	

Foglio
13
di 17
Scala
1:10.000



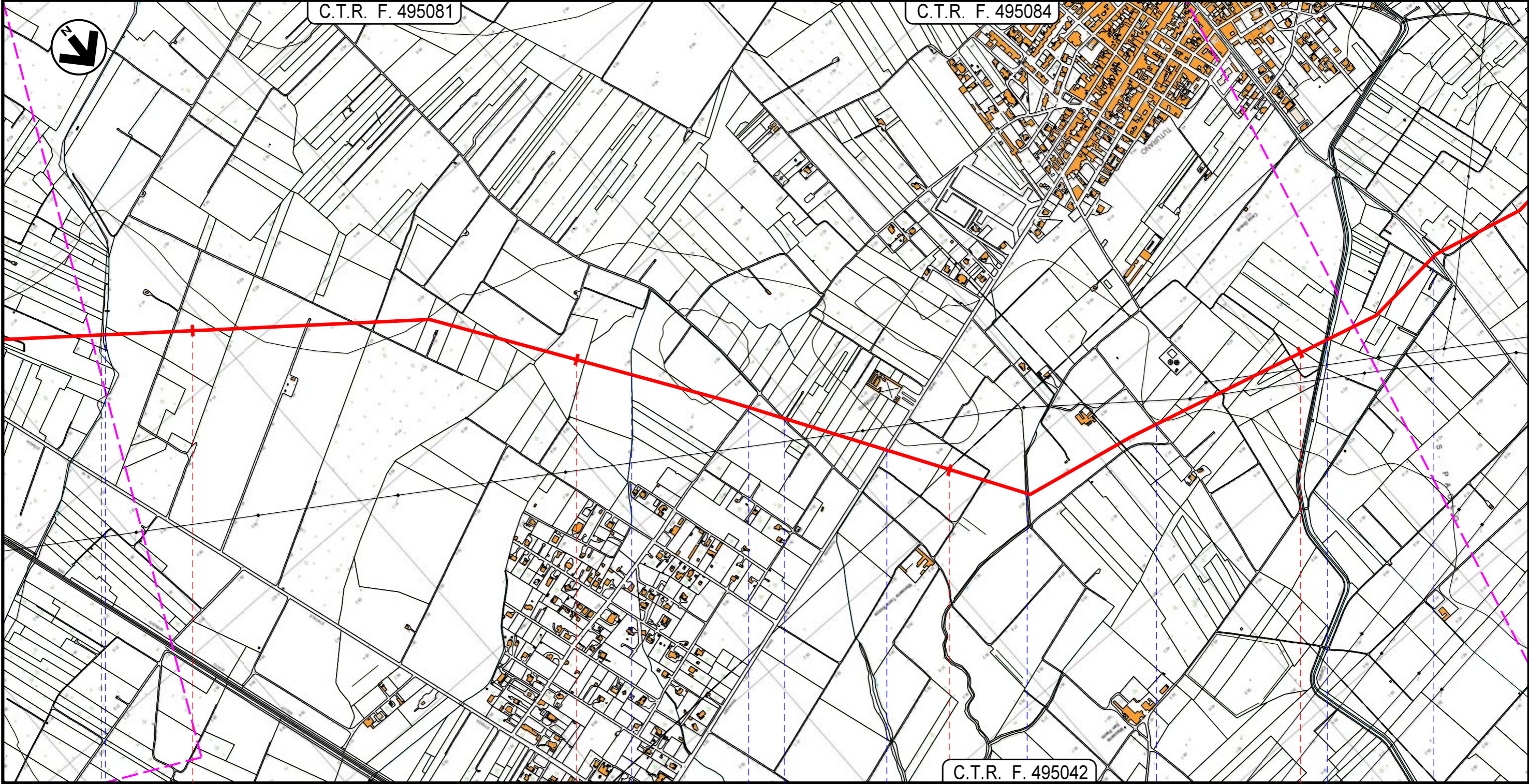
41	42	43	44
TORCHIAROLO	SAN PIETRO VERNOTICO		
BRINDISI			
 S.S. n. 613		 S.P. n. 86	
		 Fosso	
		 F.S. BRINDISI - S. PIETRO VERNOTICO	
		 S.P. n. 97 ex S.S. n. 16	
		 P.I.L. N.4 - Km 42+520	
		 P.I.L. N.5 - Km 44+325	

Metanodotto INTERCONNESSIONE TAP
DN 1400 (56"), DP 75 bar

CARTA DELLE UNITA' TOPOGRAFICHE

1	25/09/2015	EMISSIONE PER PERMESSI	P.D'ONGHIA	M.BEGINI	H.D.AUDI F.FERRINI
0	02/09/2015	EMISSIONE PER COMMENTI	P.D'ONGHIA	M.BEGINI	H.D.AUDI F.FERRINI
REV.	DATA	DESCRIZIONE	ELABORATO	VERIFICATO	APPROVATO AUTORIZZATO
			PROGETTISTA 		
Rif.TFM: 011014-00-DT-D-5224			Dis.	PG-ARC-003	
			Comm.	NR/13167	

Foglio
14
di 17
Scala
1:10.000



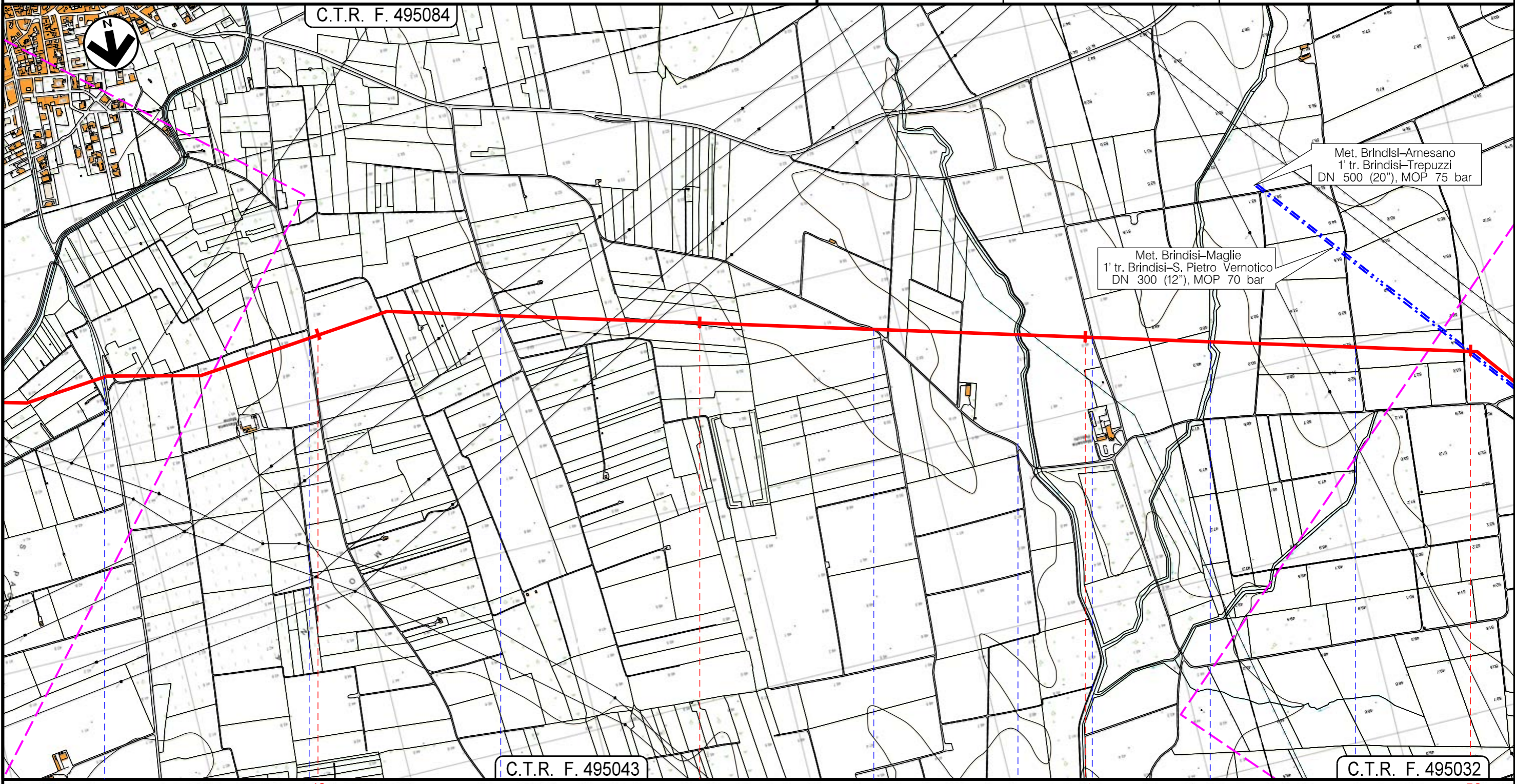
45	46	47	48
SAN PIETRO VERNOTICO	BRINDISI		
	BRINDISI		
● C.le Siede	● Fosso	● Via delle Albicocche	● S.P. n. 81
	● Strada Comunale n. 65	● Fosso	● Contrada San Paolo
			● C.le Foggia
			● S.P. n. 79









Metanodotto INTERCONNESSIONE TAP
DN 1400 (56"), DP 75 bar

CARTA DELLE UNITA' TOPOGRAFICHE

1	25/09/2015	EMISSIONE PER PERMESSI	P.D'ONGHIA	M.BEGINI	H.D'AUDI F.FERRINI
0	02/09/2015	EMISSIONE PER COMMENTI	P.D'ONGHIA	M.BEGINI	H.D'AUDI F.FERRINI
REV.	DATA	DESCRIZIONE	ELABORATO	VERIFICATO	APPROVATO AUTORIZZATO
			PROGETTISTA  Rif.TFM: 011014-00-DT-D-5224		
			Dis.	PG-ARC-003	
			Comm.	NR/13167	

Foglio
15
di 17
Scala
1:10.000



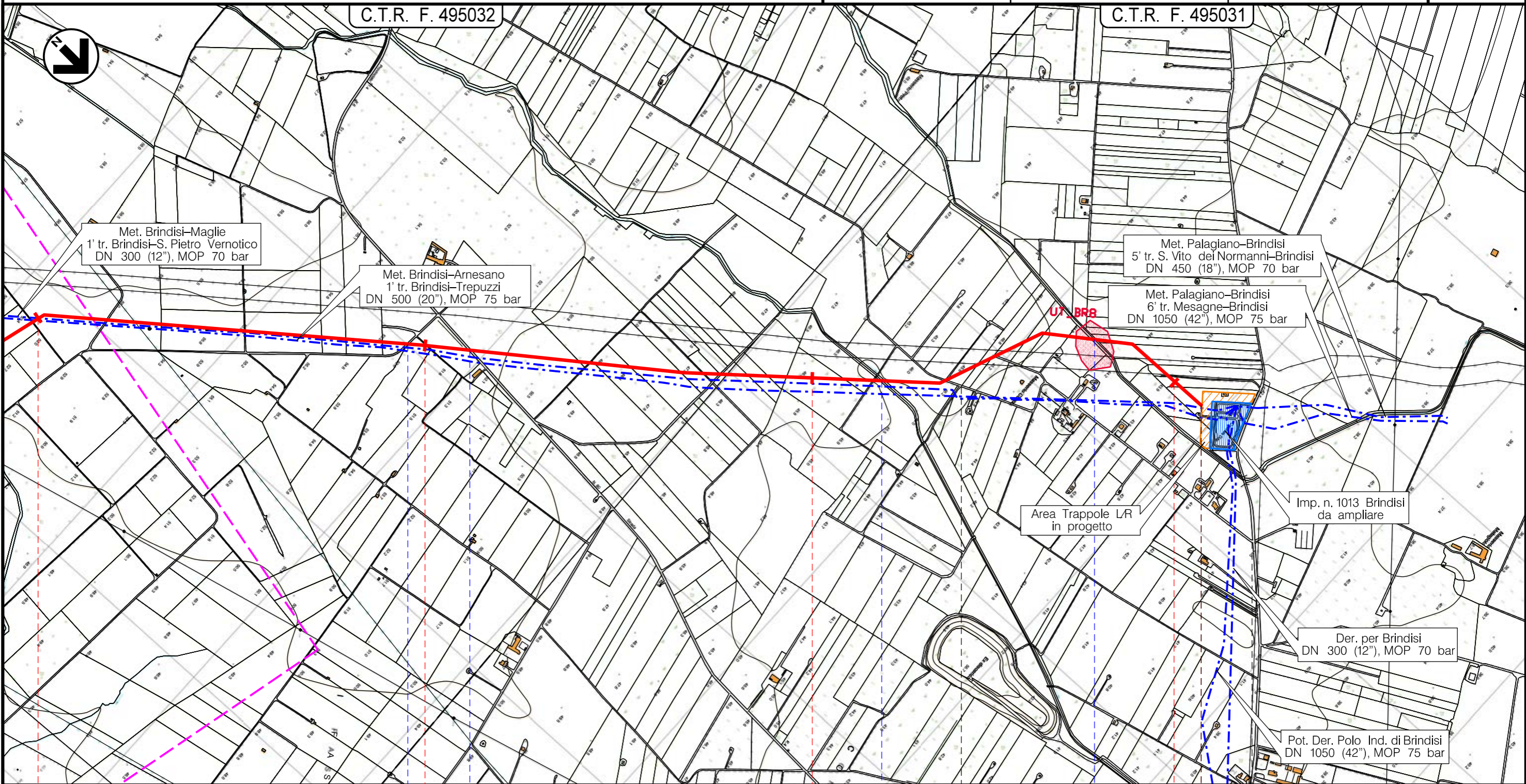
49	50	51	52
BRINDISI			
BRINDISI			
 S.P. n. 79	 Strada per Marfeo	 Strada Comunale n. 98	 Strada per Paticchi
	 Fiume Grande	 Strada Comunale n. 56	 Fosso
		 Strada Comunale n. 55	





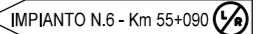
Metanodotto INTERCONNESSIONE TAP
DN 1400 (56"), DP 75 bar

CARTA DELLE UNITA' TOPOGRAFICHE

1	25/09/2015	EMISSIONE PER PERMESSI	P.D'ONGHIA	M.BEGINI	H.D'AJUDI F.FERRINI
0	02/09/2015	EMISSIONE PER COMMENTI	P.D'ONGHIA	M.BEGINI	H.D'AJUDI F.FERRINI
REV.	DATA	DESCRIZIONE	ELABORATO	VERIFICATO	APPROVATO AUTORIZZATO
			PROGETTISTA 		
Rif.TFM: 011014-00-DT-D-5224			Dis.	PG-ARC-003	
			Comm.	NR/13167	

Foglio
16
di 17
Scala
1:10.000



52	53	54	55	55+090
BRINDISI				
BRINDISI				
 Strada per Paticchi		 S.P. n.80		 Canale Cillarese
				 Fosso
 IMPIANTO N.6 - Km 55+090				

Metanodotto INTERCONNESSIONE TAP DN 1400 (56"), DP 75 bar

CARTA DELLE UNITA' TOPOGRAFICHE

1	25/09/2015	EMISSIONE PER PERMESSI	P.D'ONGHIA	M.BEGINI	H.D.AIUDI F.FERRINI
0	02/09/2015	EMISSIONE PER COMMENTI	P.D'ONGHIA	M.BEGINI	H.D.AIUDI F.FERRINI
REV.	DATA	DESCRIZIONE	ELABORATO	VERIFICATO	APPROVATO AUTORIZZATO
			PROGETTISTA Rif.TFM: 011014-00-DT-D-5224		
			Dis.	PG-ARC-003	
			Comm.	NR/13167	

Foglio
17
di 17
Scala
1:10.000

LEGENDA

SIMBOLOGIA CARTOGRAFICA

- | | | | |
|--|---|--|---|
| | Metanodotto in progetto | | Altre condotte di terzi |
| | Metanodotti in esercizio | | Metanodotto TAP |
| | Metanodotti da porre fuori esercizio e recuperare | | Gallerie, Tunnel, Mini-Microtunnel, Raise Boring e T.O.C. |
| | Aree impianti stacco-terminale in progetto | | Impianti di linea in progetto |
| | Aree impianti stacco-terminale esistenti | | Impianti di linea su rete in esercizio |
| | Piazzola di stoccaggio tubazioni | | Impianti di linea da porre fuori esercizio e recuperare |
| | Strada di accesso all'impianto | | Depositi temporanei |
| | Adeguamento strade esistenti | | Strade di accesso provvisorio |
| | Limite sovrapposizione fogli | | |

SIMBOLOGIA MECCANICA

- Punto di intercettazione di linea (P.I.L.)
- Punto di intercettazione di derivazione importante (P.I.D.I.)
- Punto di intercettazione di derivazione semplice con stacco da P.I.L. (P.I.D.S.)
- Punto di intercettazione e derivazione semplice con stacco da Linea (P.I.D.S.)
- Punto di intercettazione con discaggio di allacciamento (P.I.D.A.)
- Punto predisposto per il discaggio di allacciamento (P.P.D.A.)
- Punto di sezionamento elettrico terminale (P.S.E.T.)
- Stazione predisposta per lancio e ricevimento PIG
- Impianto di riduzione/regolazione della pressione

SIMBOLOGIA TEMATICA

- Unita' topografica

Il presente disegno è di proprietà aziendale - La Società tutela i propri diritti a termine di legge.

Progressiva chilometrica	N.	
Comuni	COMUNE	
Province	PROVINCIA	
Impianti	TIPO - N. - PROGR. km TIPO - N. - ESISTENTE	
Attraversamenti	TIPOLOGIA ATTRAVERSATA (SS n. **, corso d'acqua, ferrovia, ecc.)	
Strade - Piste		
Depositi provvisori - Piazzole		
Fascia di lavoro		