



COROGRAFIA Scala 1:300.000

REV.	DATA	DESCRIZIONE	ELABORATO	VERIFICATO	APPROVATO AUTORIZZATO
1	25/09/2015	EMISSIONE PER PERMESSI	N.BARTOLUCCI	M.BEGINI	H.D.AIUDI F.FERRINI
0	14/08/2015	EMISSIONE PER COMMENTI	N.BARTOLUCCI	M.BEGINI	H.D.AIUDI F.FERRINI

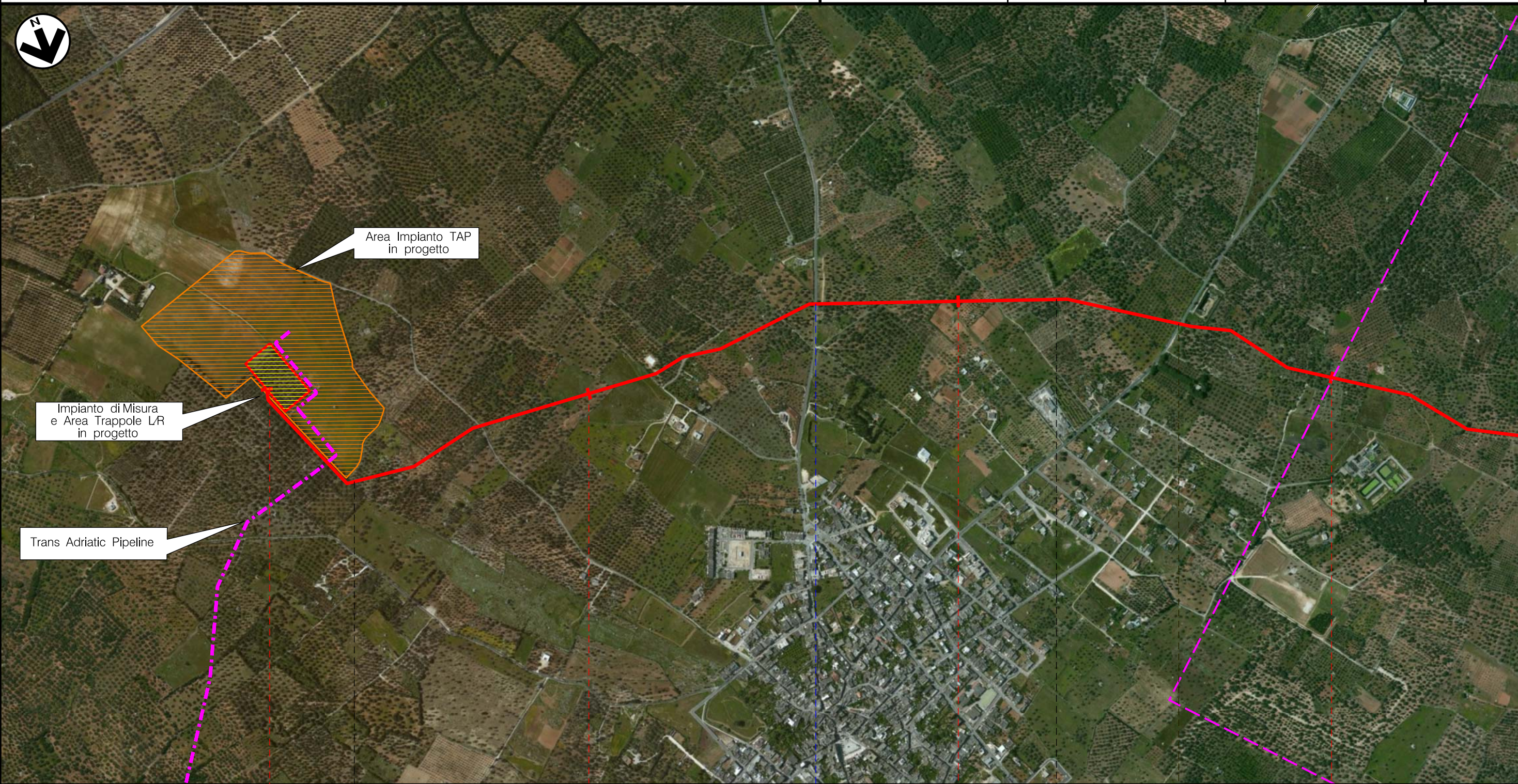
	 Rif.TFM: 011014-10-DT-D-5211	Dis. PG-AFSZ-001				
		Fg. 1 di 17				
Metanodotto INTERCONNESSIONE TAP DN 1400 (56"), DP 75 bar		Comm. NR/13167				
		INDICE <table border="1" style="display: inline-table; vertical-align: middle;"> <tr> <td style="text-align: center;">1</td> <td></td> <td></td> <td></td> <td></td> <td></td> </tr> </table>	1			
1						
AEROFOTOGRAMMETRIA CONTENENTE S.I.C. E Z.P.S.		Scala 1:10000				
		Sostituisce il Sostituito dal				




Metanodotto INTERCONNESSIONE TAP
DN 1400 (56"), DP 75 bar

AEROFOTOGRAMMETRIA
CONTENENTE S.I.C. E Z.P.S.

1	25/09/2015	EMISSIONE PER PERMESSI	N.BARTOLUCCI	M.BEGINI	H.D.AIUDI F.FERRINI
0	14/08/2015	EMISSIONE PER COMMENTI	N.BARTOLUCCI	M.BEGINI	H.D.AIUDI F.FERRINI
REV.	DATA	DESCRIZIONE	ELABORATO	VERIFICATO	APPROVATO AUTORIZZATO
			PROGETTISTA  Rif.TFM: 011014-10-DT-D-5211		
			Dis.	PG-AFSZ-001	
			Comm.	NR/13167	

Foglio
2
di 17
Scala
1:10.000



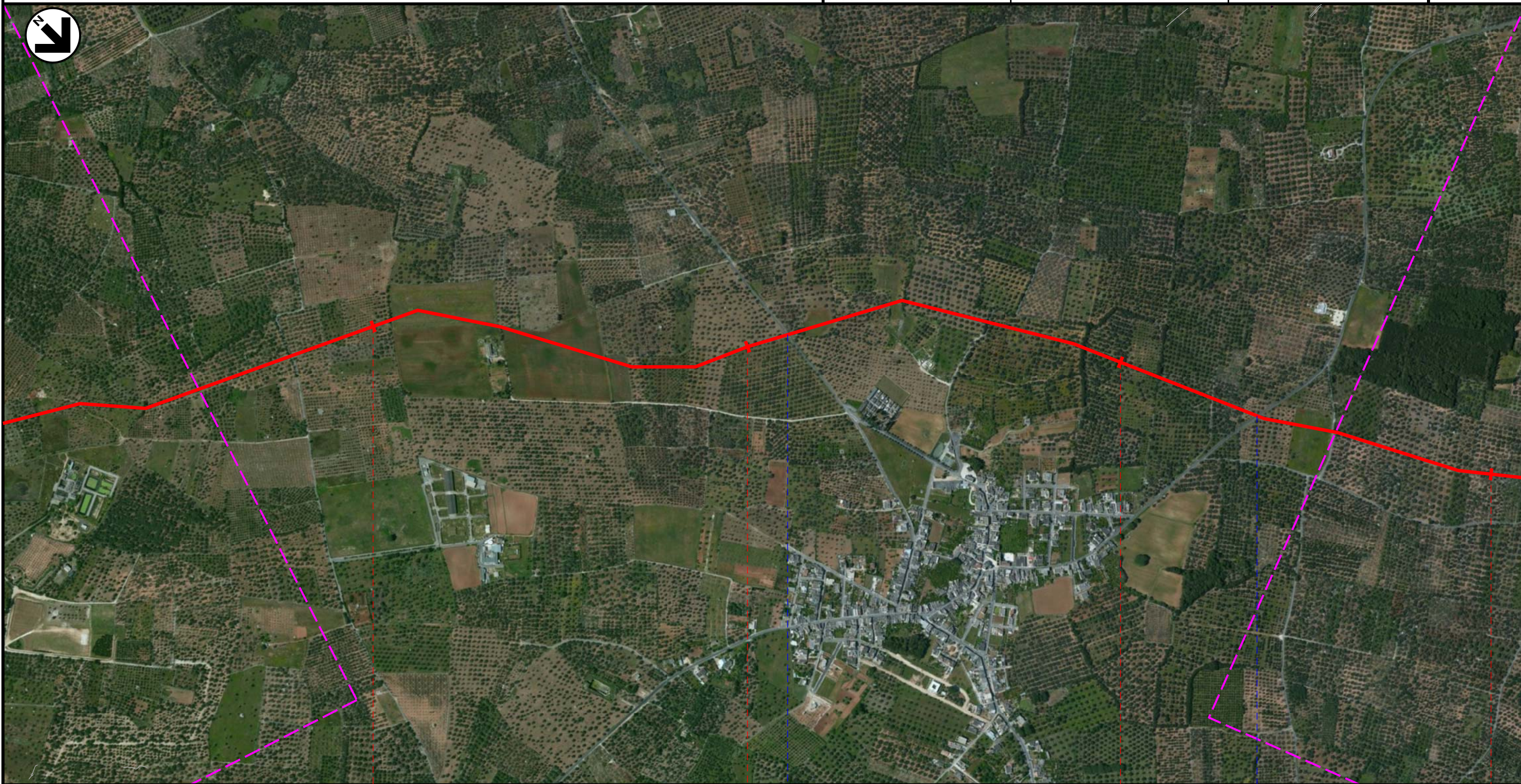
0+000	1	2	3
MELENDUGNO	VERNOLE	CASTRI DI LECCE	VERNOLE
LECCE			
IMPIANTO N.1 - Km 0+000 			
 S.P. n.141		 S.P. n.140	

Metanodotto INTERCONNESSIONE TAP
DN 1400 (56"), DP 75 bar

AEROFOTOGRAMMETRIA
CONTENENTE S.I.C. E Z.P.S.

1	25/09/2015	EMISSIONE PER PERMESSI	N.BARTOLUCCI	M.BEGINI	H.D.AIUDI F.FERRINI
0	14/08/2015	EMISSIONE PER COMMENTI	N.BARTOLUCCI	M.BEGINI	H.D.AIUDI F.FERRINI
REV.	DATA	DESCRIZIONE	ELABORATO	VERIFICATO	APPROVATO AUTORIZZATO
			PROGETTISTA  Rif.TFM: 011014-10-DT-D-5211		
			Dis.	PG-AFSZ-001	
			Comm.	NR/13167	

Foglio
3
di 17
Scala
1:10.000




4


5

6

7

VERNOLE
LECCE

 S.P. n. 257

 S.P. n. 229

Metanodotto INTERCONNESSIONE TAP
DN 1400 (56"), DP 75 bar

AEROFOTOGRAMMETRIA
CONTENENTE S.I.C. E Z.P.S.

1	25/09/2015	EMISSIONE PER PERMESSI	N.BARTOLUCCI	M.BEGINI	H.D.AIUDI F.FERRINI
0	14/08/2015	EMISSIONE PER COMMENTI	N.BARTOLUCCI	M.BEGINI	H.D.AIUDI F.FERRINI
REV.	DATA	DESCRIZIONE	ELABORATO	VERIFICATO	APPROVATO AUTORIZZATO
			PROGETTISTA  Rif.TFM: 011014-10-DT-D-5211		
			Dis.	PG-AFSZ-001	
			Comm.	NR/13167	

Foglio
4
di 17
Scala
1:10.000



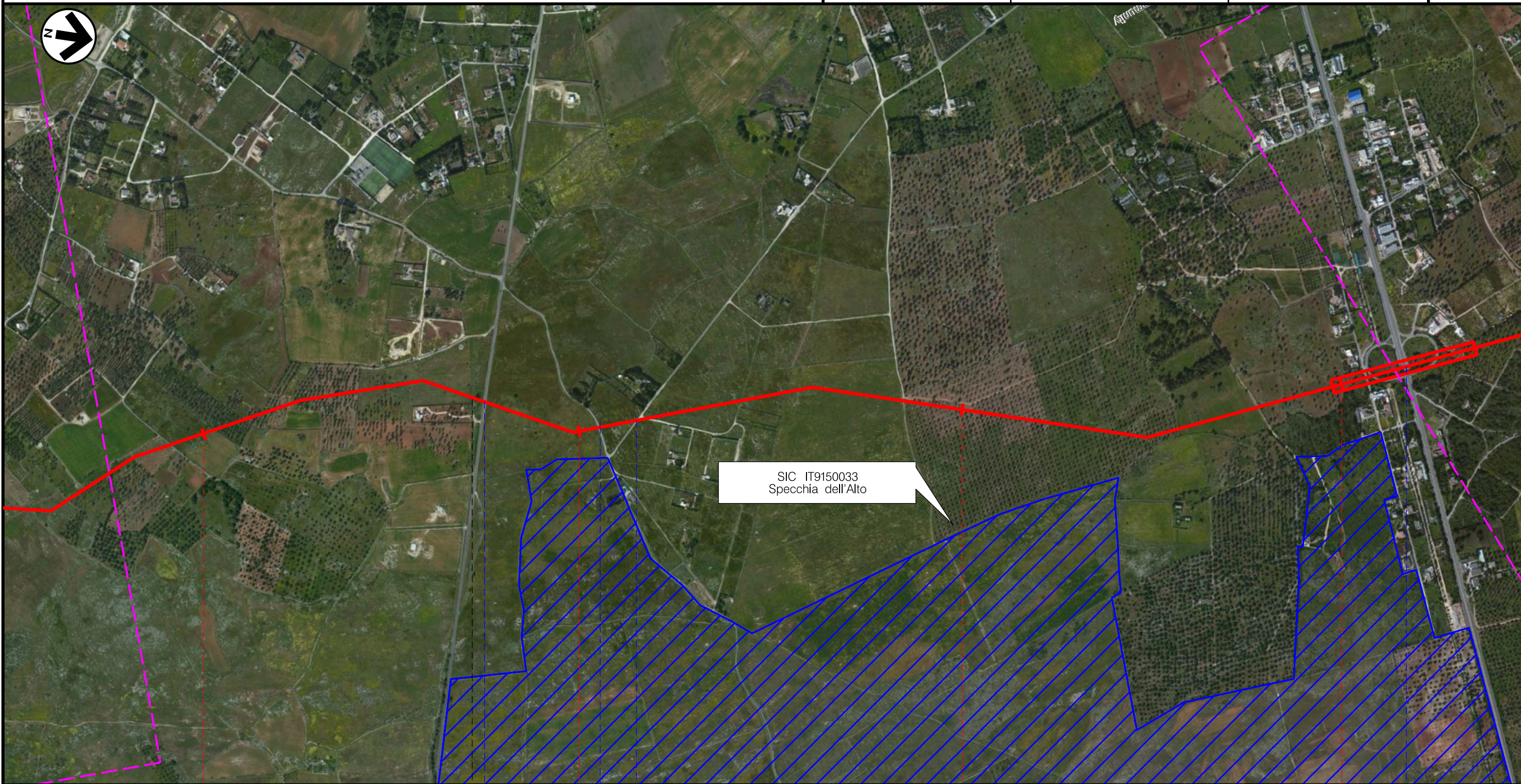
7	8	9	10
VERNOLE	LIZZANELLO		
	LECCE		
	S.P. n. 1		S.P. n. 337

Metanodotto INTERCONNESSIONE TAP
DN 1400 (56"), DP 75 bar

AEROFOTOGRAMMETRIA
CONTENENTE S.I.C. E Z.P.S.

1	25/09/2015	EMISSIONE PER PERMESSI	N.BARTOLUCCI	M.BEGINI	H.D.AIUDI F.FERRINI
0	14/08/2015	EMISSIONE PER COMMENTI	N.BARTOLUCCI	M.BEGINI	H.D.AIUDI F.FERRINI
REV.	DATA	DESCRIZIONE	ELABORATO	VERIFICATO	APPROVATO AUTORIZZATO
			PROGETTISTA  Rif.TFM: 011014-10-DT-D-5211		
			Dis.	PG-AFSZ-001	
			Comm.	NR/13167	

Foglio
5
di 17
Scala
1:10.000



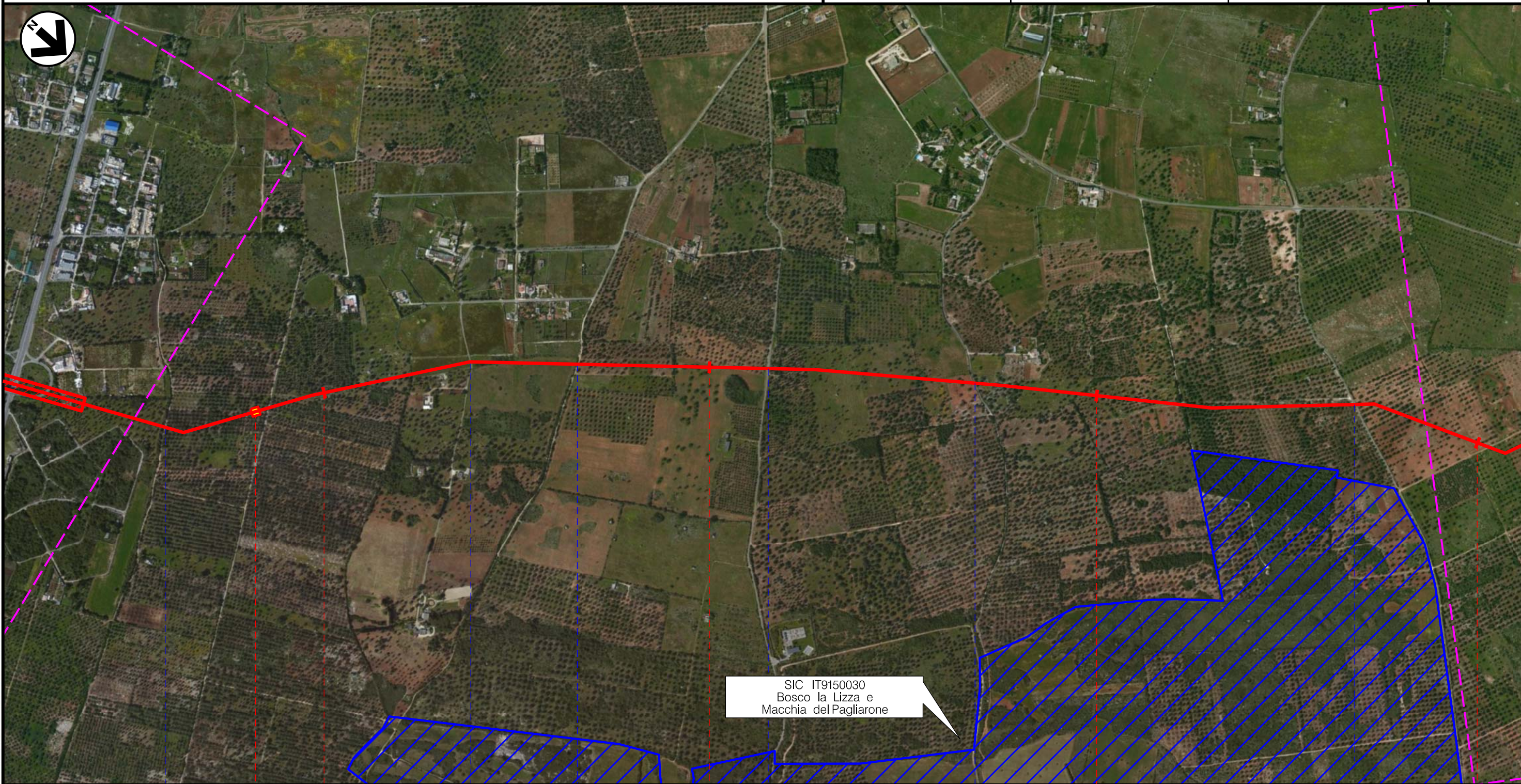
11	12	13	14
LIZZANELLO		LECCE	
		LECCE	
	● S.P. n. 298	● via C. Pezzuto	● S.P. n. 364
	● via F. Stefanizzi		

Metanodotto INTERCONNESSIONE TAP
DN 1400 (56"), DP 75 bar

AEROFOTOGRAMMETRIA
CONTENENTE S.I.C. E Z.P.S.

1	25/09/2015	EMISSIONE PER PERMESSI	N.BARTOLUCCI	M.BEGINI	H.D.AIUDI F.FERRINI
0	14/08/2015	EMISSIONE PER COMMENTI	N.BARTOLUCCI	M.BEGINI	H.D.AIUDI F.FERRINI
REV.	DATA	DESCRIZIONE	ELABORATO	VERIFICATO	APPROVATO AUTORIZZATO
			PROGETTISTA 		
			Dis.	PG-AFSZ-001	
			Comm.	NR/13167	

Foglio
6
di 17
Scala
1:10.000









SIC IT9150030
Bosco la Lizza e
Macchia del Pagliarone

15 16 17 18

LECCE
LECCE

P.I.L. N.2 - Km 14+815

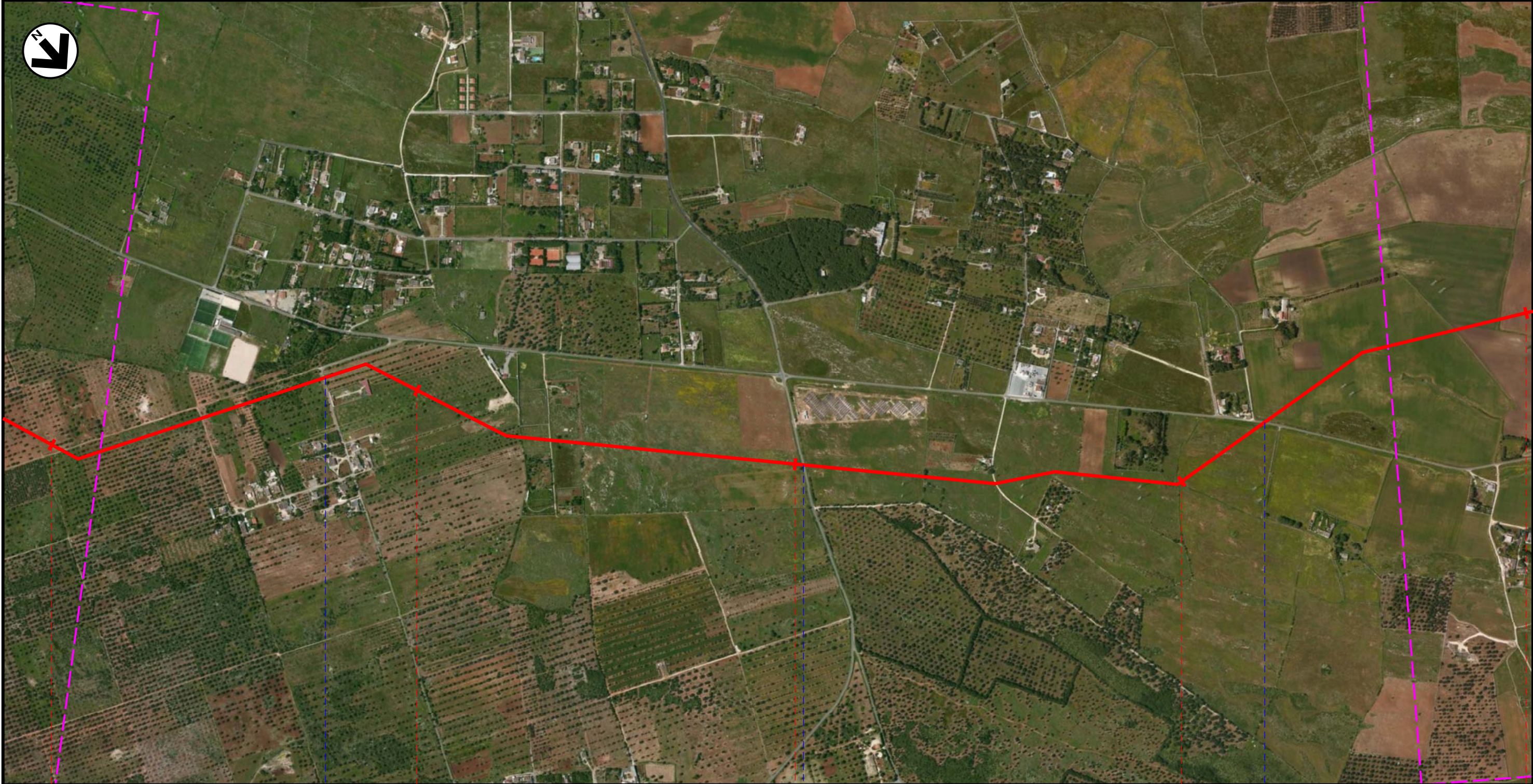
 Via Marsala
  Via Roberto Ruffiti
  Strada Galiò Pomponio
  S.P. n. 295
  Strada vicinale La Lizza
  S.P. n. 304

Metanodotto INTERCONNESSIONE TAP
DN 1400 (56"), DP 75 bar

AEROFOTOGRAMMETRIA
CONTENENTE S.I.C. E Z.P.S.


1	25/09/2015	EMISSIONE PER PERMESSI	N.BARTOLUCCI	M.BEGINI	H.D.AIUDI F.FERRINI
0	14/08/2015	EMISSIONE PER COMMENTI	N.BARTOLUCCI	M.BEGINI	H.D.AIUDI F.FERRINI
REV.	DATA	DESCRIZIONE	ELABORATO	VERIFICATO	APPROVATO AUTORIZZATO
			PROGETTISTA 		
			Dis.	PG-AFSZ-001	
			Comm.	NR/13167	


Foglio
7
di 17
Scala
1:10.000




18 19 20 21 22

LECCE
LECCE

 via del Gruccione

 S.P. n. 132

 Via Roggerone

Metanodotto INTERCONNESSIONE TAP
DN 1400 (56"), DP 75 bar

AEROFOTOGRAMMETRIA
CONTENENTE S.I.C. E Z.P.S.

1	25/09/2015	EMISSIONE PER PERMESSI	N.BARTOLUCCI	M.BEGINI	H.D.AIUDI F.FERRINI
0	14/08/2015	EMISSIONE PER COMMENTI	N.BARTOLUCCI	M.BEGINI	H.D.AIUDI F.FERRINI
REV.	DATA	DESCRIZIONE	ELABORATO	VERIFICATO	APPROVATO AUTORIZZATO

Foglio
8
di 17
Scala
1:10.000



PROGETTISTA
techfem
Rif.TFM: 011014-10-DT-D-5211

Dis. PG-AFSZ-001
Comm. NR/13167



22

23

24

25

LECCE
LECCE

● S.P. n. 131


Metanodotto INTERCONNESSIONE TAP
DN 1400 (56"), DP 75 bar

AEROFOTOGRAMMETRIA
CONTENENTE S.I.C. E Z.P.S.

1	25/09/2015	EMISSIONE PER PERMESSI	N.BARTOLUCCI	M.BEGINI	H.D.AIUDI F.FERRINI
0	14/08/2015	EMISSIONE PER COMMENTI	N.BARTOLUCCI	M.BEGINI	H.D.AIUDI F.FERRINI
REV.	DATA	DESCRIZIONE	ELABORATO	VERIFICATO	APPROVATO AUTORIZZATO
			PROGETTISTA 		
			Dis.	PG-AFSZ-001	
			Comm.	NR/13167	

Foglio
9
di 17
Scala
1:10.000



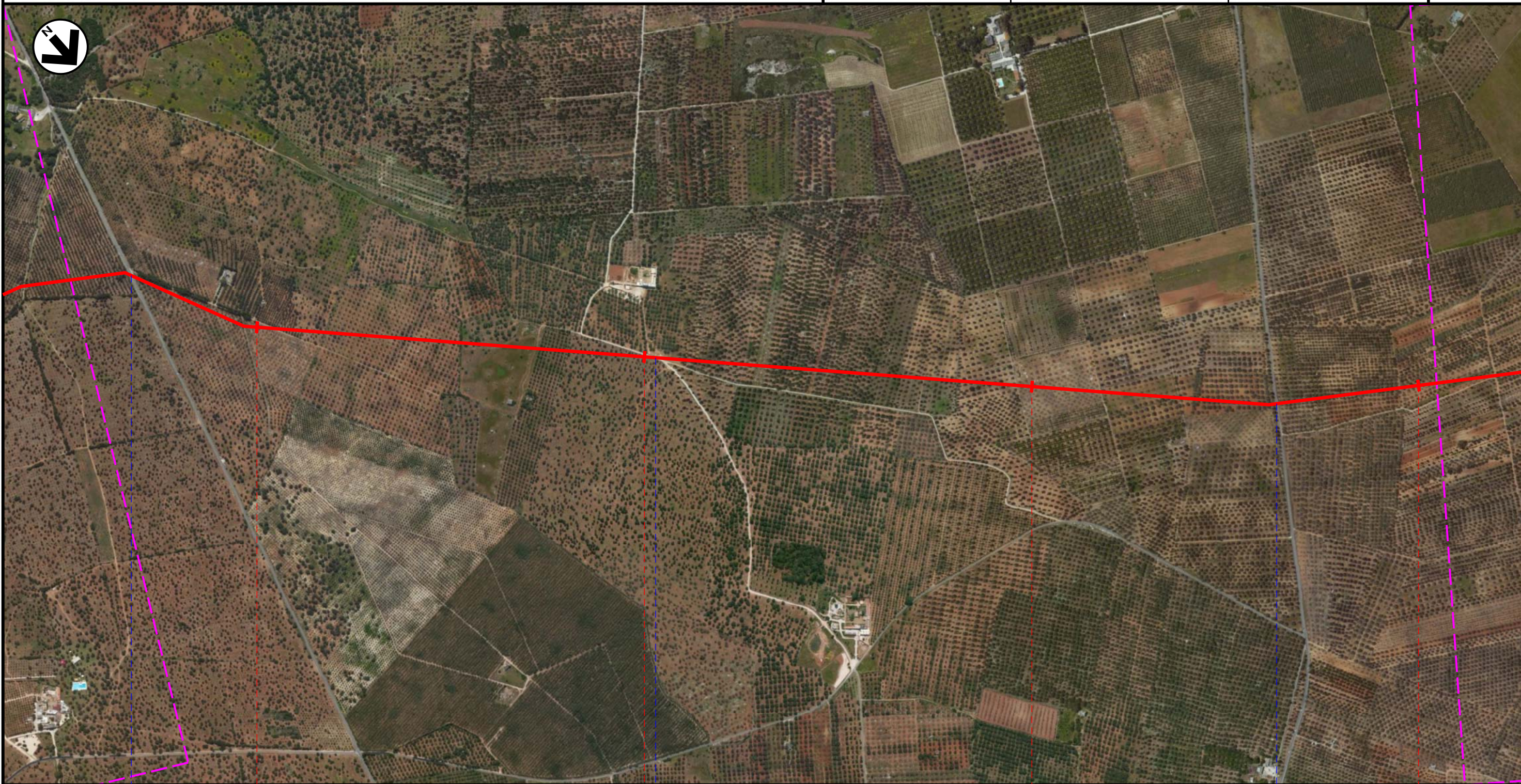
26	27	28	29
LECCE		SURBO	
LECCE		P.I.L. N.3 - Km 27+765	
 S.P. n. 93			

Metanodotto INTERCONNESSIONE TAP
DN 1400 (56"), DP 75 bar

AEROFOTOGRAMMETRIA
CONTENENTE S.I.C. E Z.P.S.

1	25/09/2015	EMISSIONE PER PERMESSI	N.BARTOLUCCI	M.BEGINI	H.D.AIUDI F.FERRINI
0	14/08/2015	EMISSIONE PER COMMENTI	N.BARTOLUCCI	M.BEGINI	H.D.AIUDI F.FERRINI
REV.	DATA	DESCRIZIONE	ELABORATO	VERIFICATO	APPROVATO AUTORIZZATO
			PROGETTISTA  Rif.TFM: 011014-10-DT-D-5211		
			Dis.	PG-AFSZ-001	
			Comm.	NR/13167	

Foglio
10
di 17
Scala
1:10.000



30 31 32 33

LECCE
LECCE

● S.P. n. 100

● S.P. n. 236

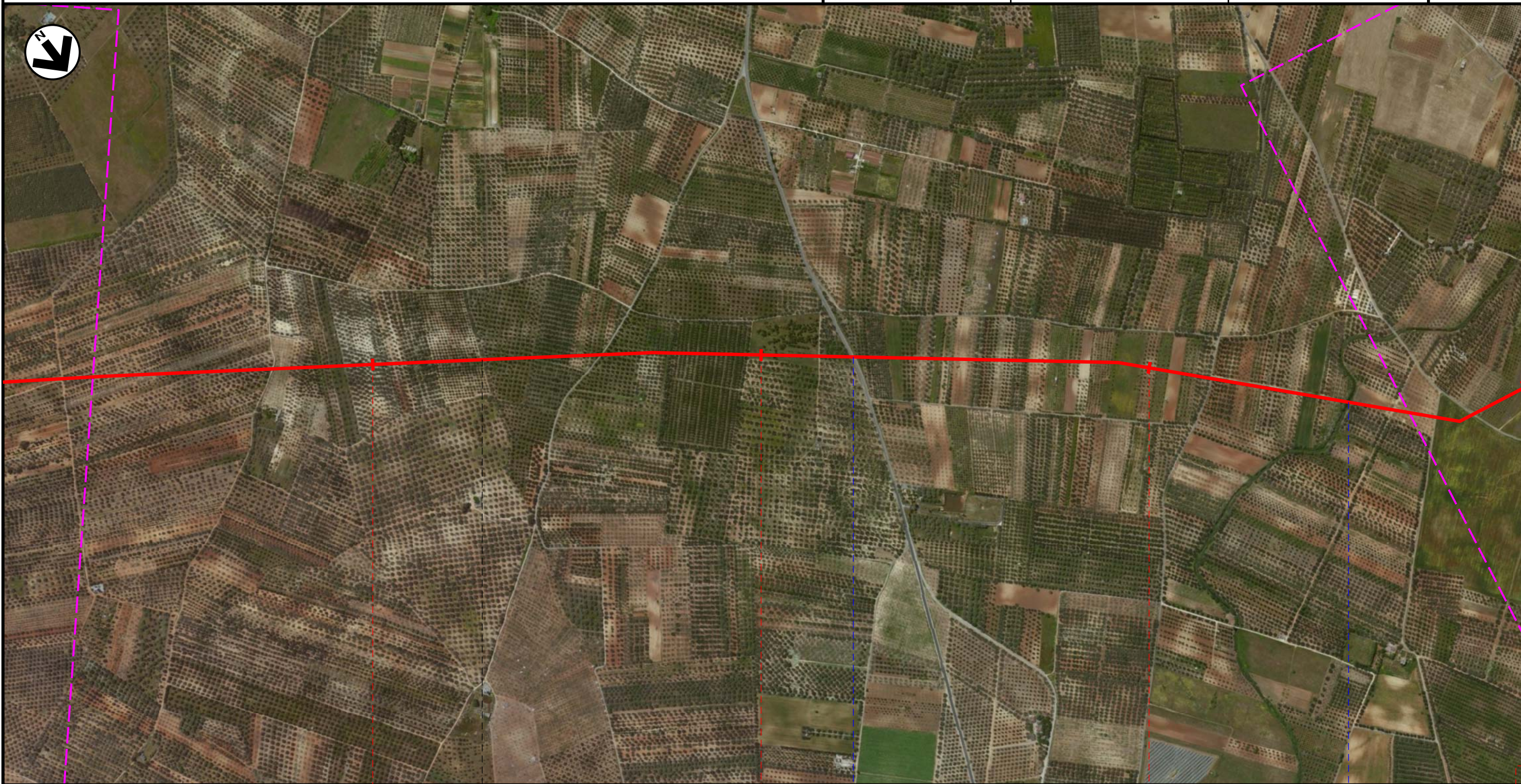
● S.P. n. 96

Metanodotto INTERCONNESSIONE TAP
DN 1400 (56"), DP 75 bar


AEROFOTOGRAMMETRIA
CONTENENTE S.I.C. E Z.P.S.

1	25/09/2015	EMISSIONE PER PERMESSI	N.BARTOLUCCI	M.BEGINI	H.D.AIUDI F.FERRINI
0	14/08/2015	EMISSIONE PER COMMENTI	N.BARTOLUCCI	M.BEGINI	H.D.AIUDI F.FERRINI
REV.	DATA	DESCRIZIONE	ELABORATO	VERIFICATO	APPROVATO AUTORIZZATO
		PROGETTISTA			
		 SNAM RETE GAS			
		Rif.TFM: 011014-10-DT-D-5211	Dis. PG-AFSZ-001		
			Comm. NR/13167		

Foglio
11
di 17
Scala
1:10.000



34	35	36	37
LECCE		TORCHIAROLO	
LECCE		BRINDISI	

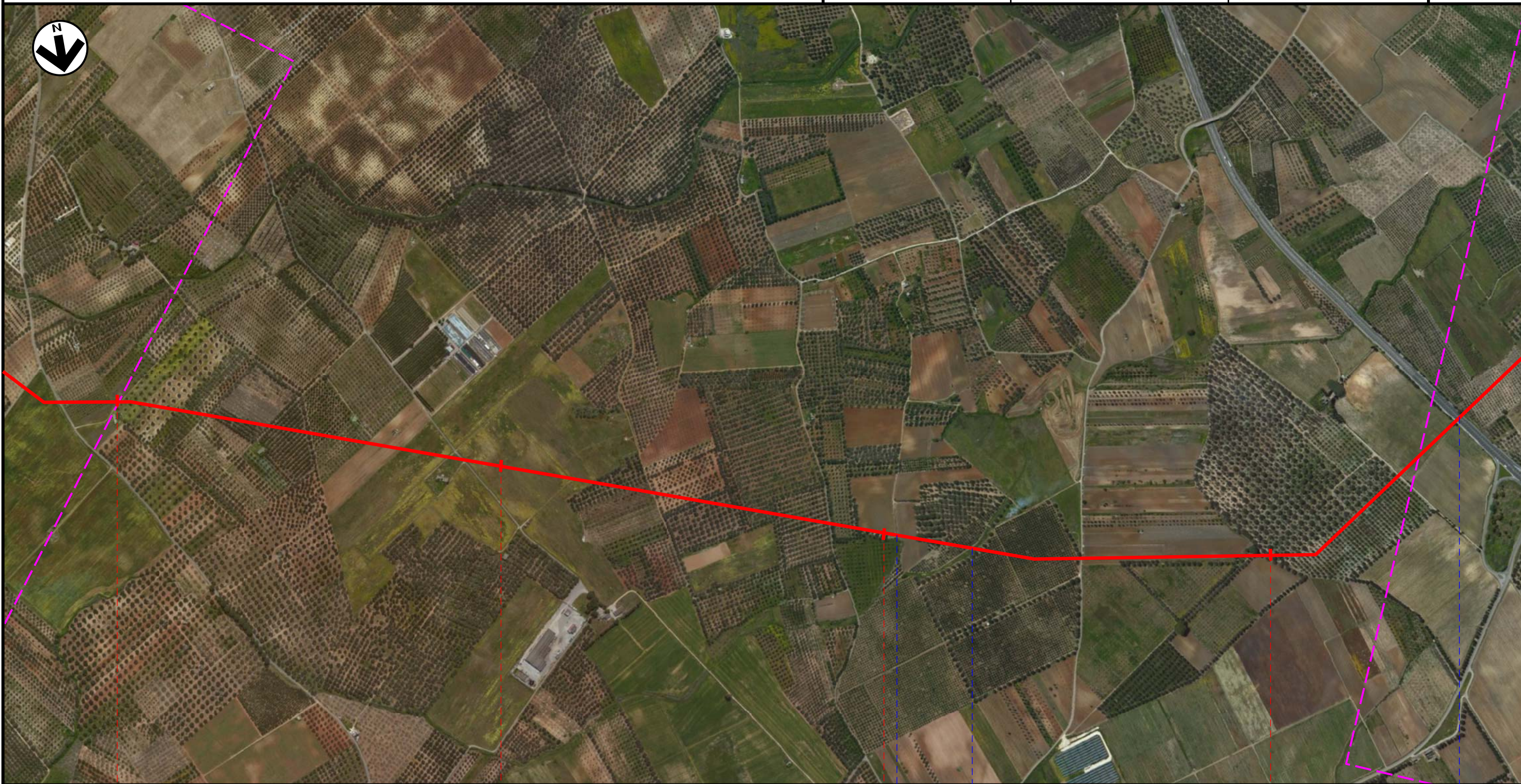
 S.P. n. 85	 C.le Infocaciucci

Metanodotto INTERCONNESSIONE TAP
DN 1400 (56"), DP 75 bar

AEROFOTOGRAMMETRIA
CONTENENTE S.I.C. E Z.P.S.

1	25/09/2015	EMISSIONE PER PERMESSI	N.BARTOLUCCI	M.BEGINI	H.D.AIUDI F.FERRINI
0	14/08/2015	EMISSIONE PER COMMENTI	N.BARTOLUCCI	M.BEGINI	H.D.AIUDI F.FERRINI
REV.	DATA	DESCRIZIONE	ELABORATO	VERIFICATO	APPROVATO AUTORIZZATO
			PROGETTISTA  Rif.TFM: 011014-10-DT-D-5211		
			Dis.	PG-AFSZ-001	
			Comm.	NR/13167	

Foglio
12
di 17
Scala
1:10.000





37


38

39

40

TORCHIARO
BRINDISI

 Canale Pilella
  Fosso

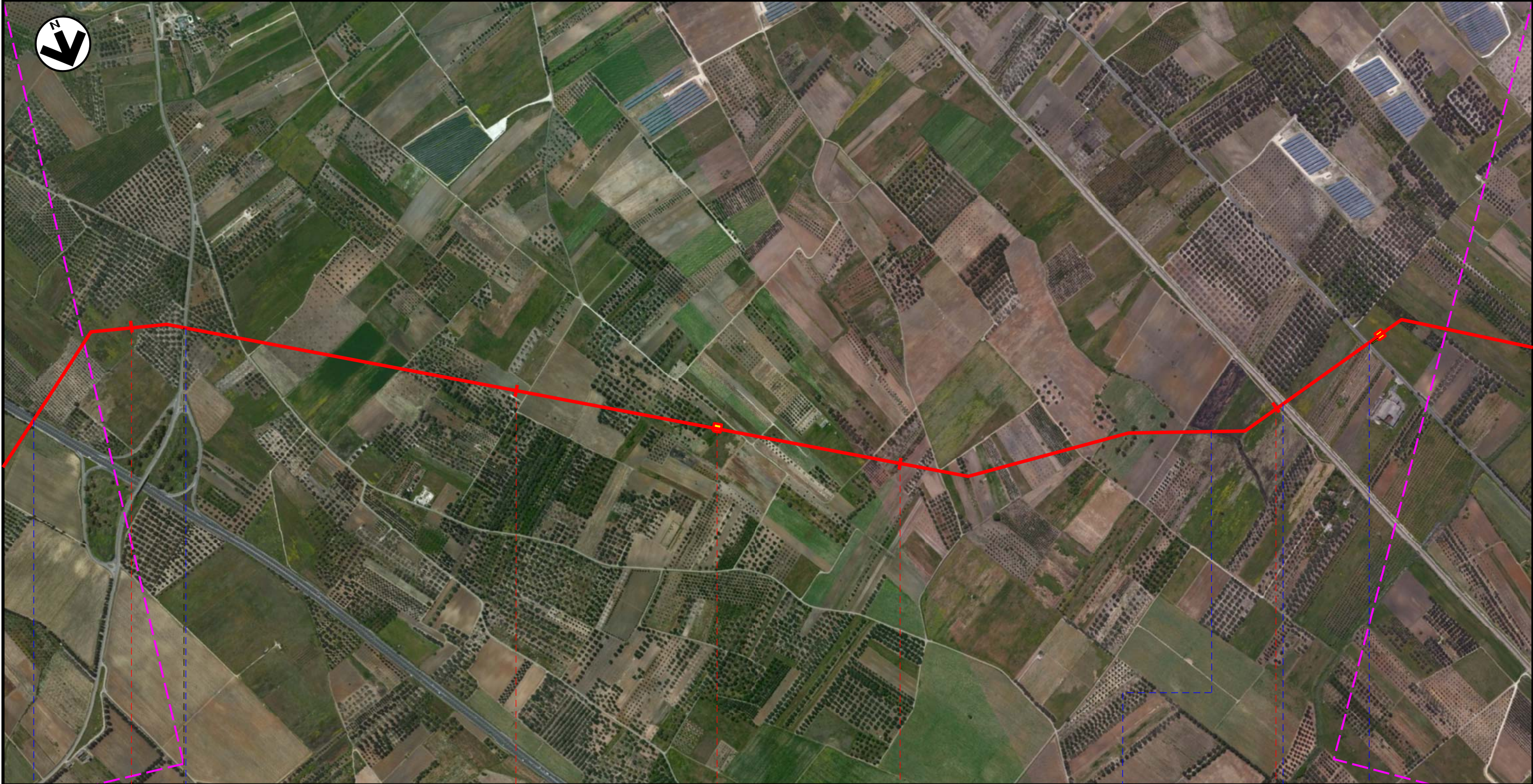
 S.S. n. 613








Metanodotto INTERCONNESSIONE TAP
DN 1400 (56"), DP 75 bar

AEROFOTOGRAMMETRIA
CONTENENTE S.I.C. E Z.P.S.

1	25/09/2015	EMISSIONE PER PERMESSI	N.BARTOLUCCI	M.BEGINI	H.D.AIUDI F.FERRINI
0	14/08/2015	EMISSIONE PER COMMENTI	N.BARTOLUCCI	M.BEGINI	H.D.AIUDI F.FERRINI
REV.	DATA	DESCRIZIONE	ELABORATO	VERIFICATO	APPROVATO AUTORIZZATO
			PROGETTISTA  Rif.TFM: 011014-10-DT-D-5211		
			Dis.	PG-AFSZ-001	
			Comm.	NR/13167	

Foglio
13
di 17
Scala
1:10.000



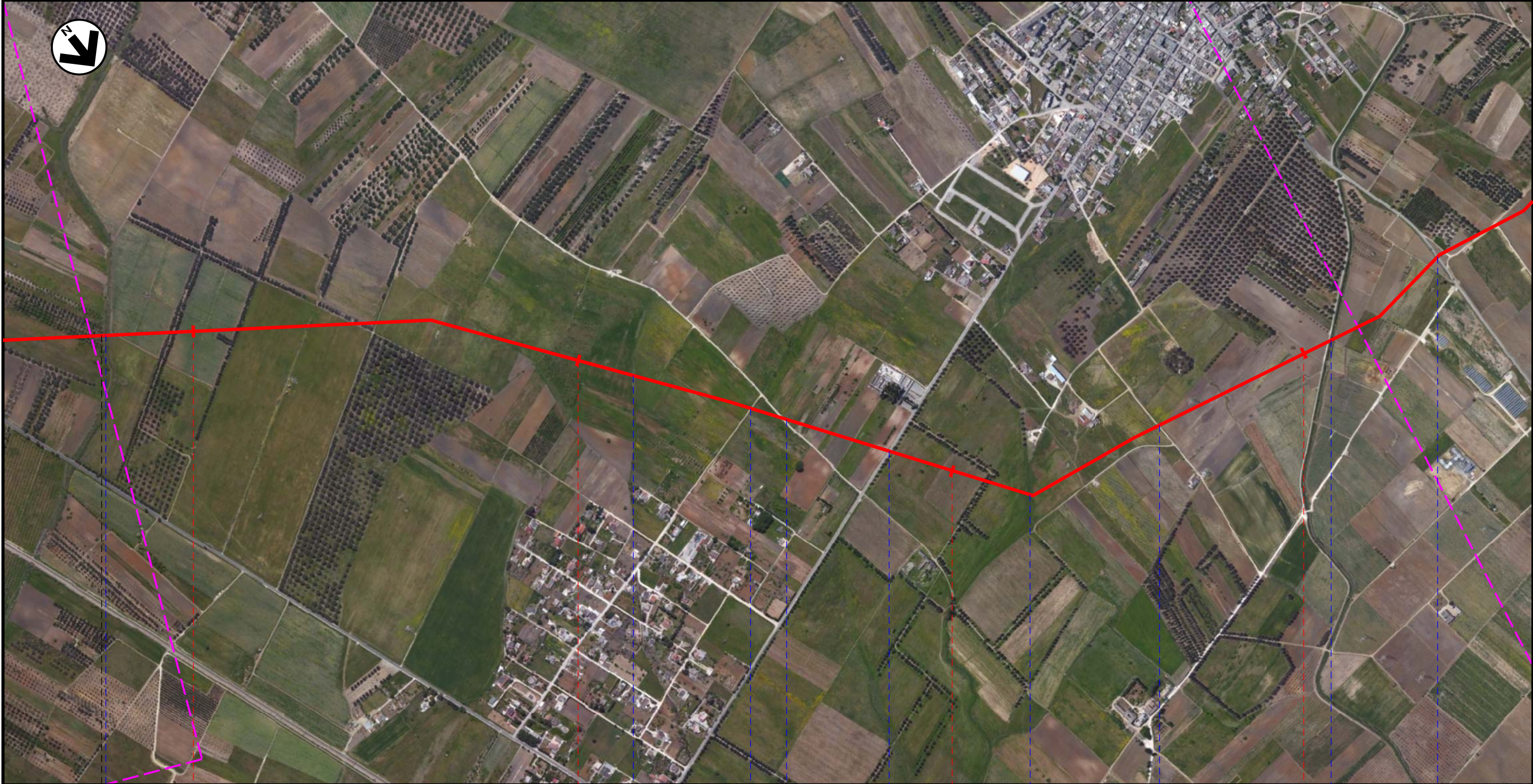
41	42	43	44
TORCHIAROLO	SAN PIETRO VERNOTICO		
BRINDISI			
 S.S. n. 613			
 S.P. n. 86		Fosso 	F.S. BRINDISI - S. PIETRO VERNOTICO 
 S.P. n. 97 ex S.S. n. 16			

Metanodotto INTERCONNESSIONE TAP
DN 1400 (56"), DP 75 bar

AEROFOTOGRAMMETRIA
CONTENENTE S.I.C. E Z.P.S.

1	25/09/2015	EMISSIONE PER PERMESSI	N.BARTOLUCCI	M.BEGINI	H.D.AIUDI F.FERRINI
0	14/08/2015	EMISSIONE PER COMMENTI	N.BARTOLUCCI	M.BEGINI	H.D.AIUDI F.FERRINI
REV.	DATA	DESCRIZIONE	ELABORATO	VERIFICATO	APPROVATO AUTORIZZATO
			PROGETTISTA  Rif.TFM: 011014-10-DT-D-5211		
			Dis.	PG-AFSZ-001	
			Comm.	NR/13167	

Foglio
14
di 17
Scala
1:10.000



45	46	47	48
SAN PIETRO VERNOTICO	BRINDISI		
	BRINDISI		
● C.le Siede	● Fosso	● Via delle Albicocche	● S.P. n. 81
	● Strada Comunale n. 65	● Fosso	● Contrada San Paolo
		● C.le Foggia	● S.P. n. 79

Metanodotto INTERCONNESSIONE TAP
DN 1400 (56"), DP 75 bar

AEROFOTOGRAMMETRIA
CONTENENTE S.I.C. E Z.P.S.

1	25/09/2015	EMISSIONE PER PERMESSI	N.BARTOLUCCI	M.BEGINI	H.D.AIUDI F.FERRINI
0	14/08/2015	EMISSIONE PER COMMENTI	N.BARTOLUCCI	M.BEGINI	H.D.AIUDI F.FERRINI
REV.	DATA	DESCRIZIONE	ELABORATO	VERIFICATO	APPROVATO AUTORIZZATO
			PROGETTISTA  Rif.TFM: 011014-10-DT-D-5211		
			Dis.	PG-AFSZ-001	
			Comm.	NR/13167	

Foglio
15
di 17
Scala
1:10.000



49 50 51 52

BRINDISI
BRINDISI

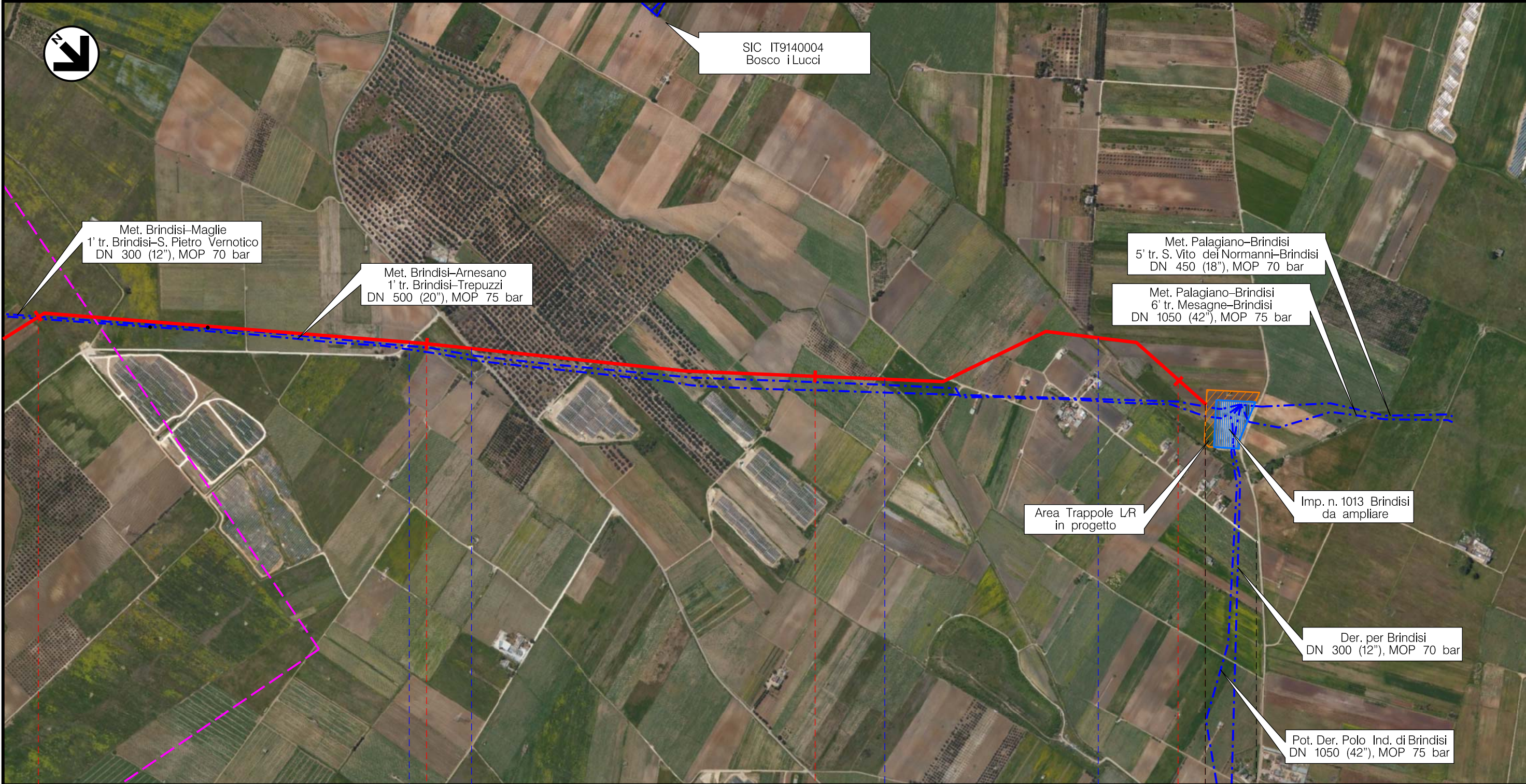
 S.P. n. 79
  Strada per Marfeo
  Strada Comunale n. 98
  Strada per Paticchi
  Fiume Grande
  Strada Comunale n. 56
  Fosso
  Strada Comunale n. 55

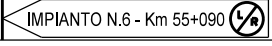




Metanodotto INTERCONNESSIONE TAP
DN 1400 (56"), DP 75 bar

AEROFOTOGRAMMETRIA
CONTENENTE S.I.C. E Z.P.S.

1	25/09/2015	EMISSIONE PER PERMESSI	N.BARTOLUCCI	M.BEGINI	H.D.AIUDI F.FERRINI
0	14/08/2015	EMISSIONE PER COMMENTI	N.BARTOLUCCI	M.BEGINI	H.D.AIUDI F.FERRINI
REV.	DATA	DESCRIZIONE	ELABORATO	VERIFICATO	APPROVATO AUTORIZZATO
			PROGETTISTA  Rif.TFM: 011014-10-DT-D-5211		
			Dis.	PG-AFSZ-001	
			Comm.	NR/13167	

Foglio
16
di 17
Scala
1:10.000



52	53	54	55	55+090
BRINDISI				
BRINDISI				
				 IMPIANTO N.6 - Km 55+090
 Strada per Paticchi		 S.P. n.80		 Canale Cillarese
				 Fosso

Metanodotto INTERCONNESSIONE TAP
DN 1400 (56"), DP 75 bar






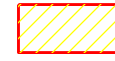










AEROFOTOGRAMMETRIA
CONTENENTE S.I.C. E Z.P.S.

1	25/09/2015	EMISSIONE PER PERMESSI	N.BARTOLUCCI	M.BEGINI	H.D.AIUDI F.FERRINI
0	14/08/2015	EMISSIONE PER COMMENTI	N.BARTOLUCCI	M.BEGINI	H.D.AIUDI F.FERRINI
REV.	DATA	DESCRIZIONE	ELABORATO	VERIFICATO	APPROVATO AUTORIZZATO
			PROGETTISTA  Rif.TFM: 011014-10-DT-D-5211		
			Dis.	PG-AFSZ-001	
			Comm.	NR/13167	










Foglio
17
di 17
Scala
1:10.000

LEGENDA


SIMBOLOGIA CARTOGRAFICA

- | | | | |
|---|---|--|---|
|  | Metanodotto in progetto |  | Altre condotte di terzi |
|  | Metanodotti in esercizio |  | Metanodotto TAP |
|  | Metanodotti da porre fuori esercizio e recuperare |  | Gallerie, Tunnel, Mini-Microtunnel, Raise Boring e T.O.C. |
|  | Aree impianti stacco-terminale in progetto |  | Impianti di linea in progetto |
|  | Aree impianti stacco-terminale esistenti |  | Impianti di linea su rete in esercizio |
|  | Piazzola di stoccaggio tubazioni |  | Impianti di linea da porre fuori esercizio e recuperare |
|  | Strada di accesso all'impianto |  | Depositi temporanei |
|  | Adeguamento strade esistenti |  | Strade di accesso provvisorio |
|  | Limite sovrapposizione fogli | | |




SIMBOLOGIA MECCANICA

-  Punto di intercettazione di linea (P.I.L.)
-  Punto di intercettazione di derivazione importante (P.I.D.I.)
-  Punto di intercettazione di derivazione semplice con stacco da P.I.L. (P.I.D.S.)
-  Punto di intercettazione e derivazione semplice con stacco da Linea (P.I.D.S.)
-  Punto di intercettazione con discaggio di allacciamento (P.I.D.A.)
-  Punto predisposto per il discaggio di allacciamento (P.P.D.A.)
-  Punto di sezionamento elettrico terminale (P.S.E.T.)
-  Stazione predisposta per lancio e ricevimento PIG
-  Impianto di riduzione/ regolazione della pressione

SIMBOLOGIA TEMATICA

-  Siti di importazione comunitaria (S.I.C.)

Il presente disegno è di proprietà aziendale - La Società tutela i propri diritti a termine di legge.

Progressiva chilometrica	N.
Comuni	COMUNE
Province	PROVINCIA
Impianti	 TIPO - N. - PROGR. km  TIPO - N. - ESISTENTE
Attraversamenti	 TIPOLOGIA ATTRAVERSATA (SS n. **, corso d'acqua, ferrovia, ecc.)