




COROGRAFIA Scala 1:300.000

REV.	DATA	DESCRIZIONE	ELABORATO	VERIFICATO	APPROVATO AUTORIZZATO
1	25/09/2015	EMISSIONE PER PERMESSI	A.ALLEGRUCCI	M.BEGINI	H.D.AIUDI F.FERRINI
0	14/08/2015	EMISSIONE PER COMMENTI	A.ALLEGRUCCI	M.BEGINI	H.D.AIUDI F.FERRINI

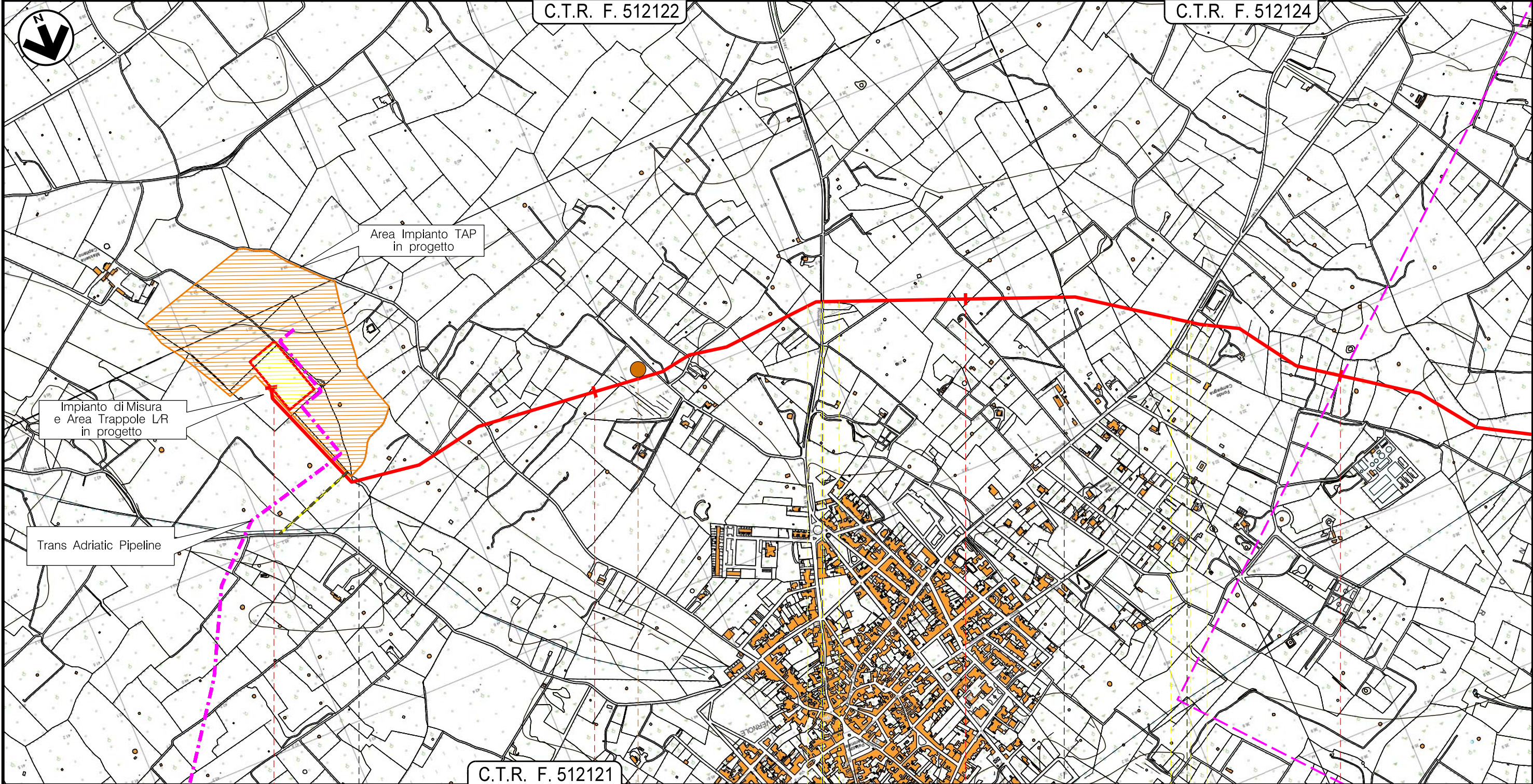
 SNAM RETE GAS	 Rif.TFM: 011014-10-DT-D-5212	Dis. PG-CHSZ-001								
		Fg. 1 di 17								
Metanodotto INTERCONNESSIONE TAP DN 1400 (56"), DP 75 bar		Comm. NR/13167								
		INDICE <table border="1" style="display: inline-table; vertical-align: middle;"> <tr> <td style="width: 20px; text-align: center;">1</td> <td style="width: 20px;"></td> <td style="width: 20px;"></td> <td style="width: 20px;"></td> <td style="width: 20px;"></td> <td style="width: 20px;"></td> <td style="width: 20px;"></td> <td style="width: 20px;"></td> <td style="width: 20px;"></td> <td style="width: 20px;"></td> </tr> </table>	1							
1										
CARTA DEGLI HABITAT		Scala 1 : 10000								
		Sostituisce il Sostituito dal								







Metanodotto INTERCONNESSIONE TAP DN 1400 (56"), DP 75 bar

CARTA DEGLI HABITAT

1	25/09/2015	EMISSIONE PER PERMESSI	A.ALLEGRUCCI	M.BEGINI	H.D.AUDI F.FERRINI
0	14/08/2015	EMISSIONE PER COMMENTI	A.ALLEGRUCCI	M.BEGINI	H.D.AUDI F.FERRINI
REV.	DATA	DESCRIZIONE	ELABORATO	VERIFICATO	APPROVATO AUTORIZZATO
			PROGETTISTA 		
			Dis.	PG-CHSZ-001	
			Comm.	NR/13167	

Foglio
2
di 17
Scala
1:10.000



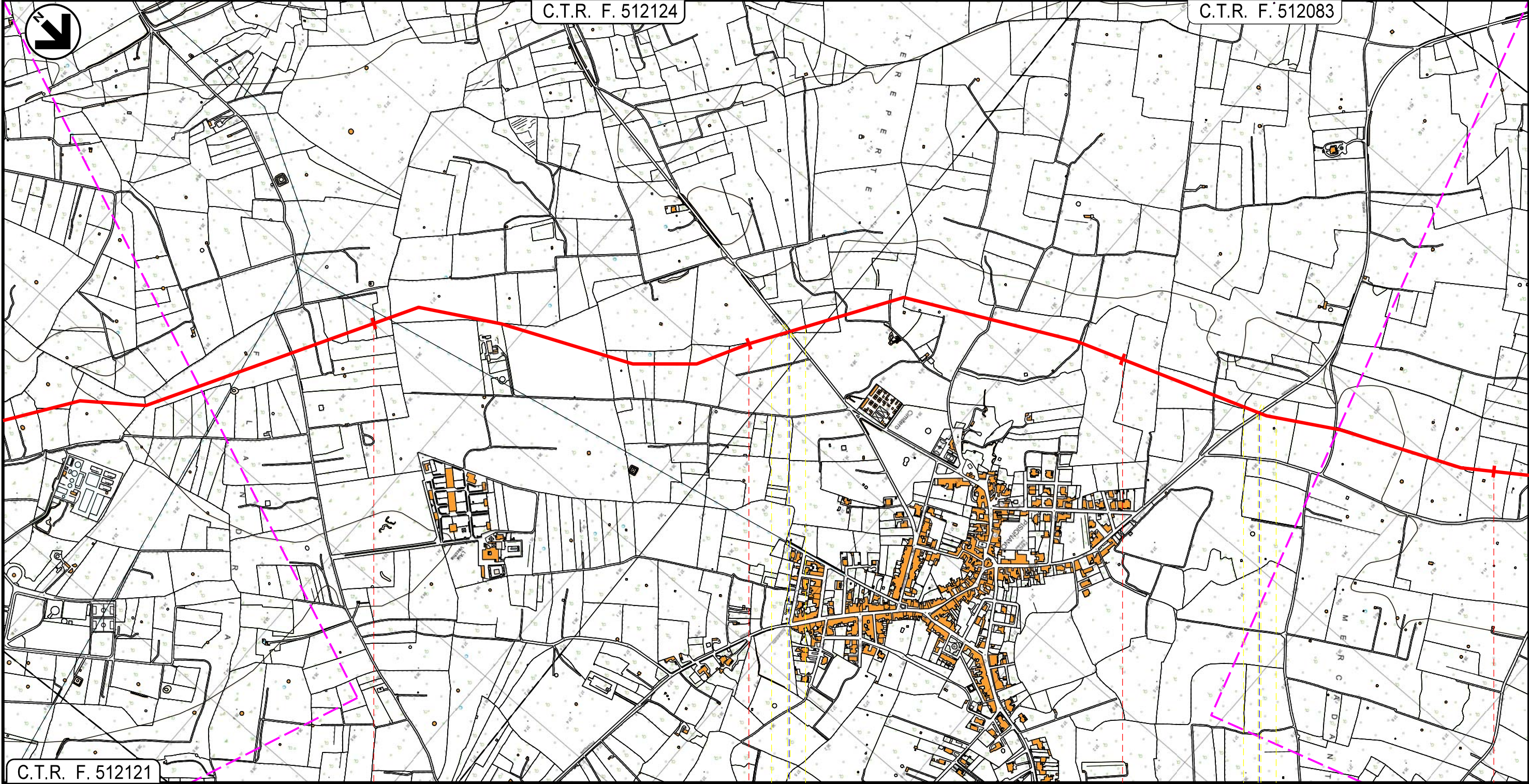
0+000	1	2	3
MELENDUGNO	VERNOLE	LECCE	CASTRI DI LECCE
VERNOLE			
IMPIANTO N.1 - Km 0+000 			
		 S.P. n.141	 S.P. n.140
			
			

Metanodotto INTERCONNESSIONE TAP
DN 1400 (56"), DP 75 bar

CARTA DEGLI HABITAT

1	25/09/2015	EMISSIONE PER PERMESSI	A.ALLEGRUCCI	M.BEGINI	H.D.AUDI F.FERRINI
0	14/08/2015	EMISSIONE PER COMMENTI	A.ALLEGRUCCI	M.BEGINI	H.D.AUDI F.FERRINI
REV.	DATA	DESCRIZIONE	ELABORATO	VERIFICATO	APPROVATO AUTORIZZATO
			PROGETTISTA 		
			Dis.	PG-CHSZ-001	
			Comm.	NR/13167	

Foglio
3
di 17
Scala
1:10.000



C.T.R. F. 512121


4


5

6

7

VERNOLE
LECCE

 S.P. n. 257

 S.P. n. 229

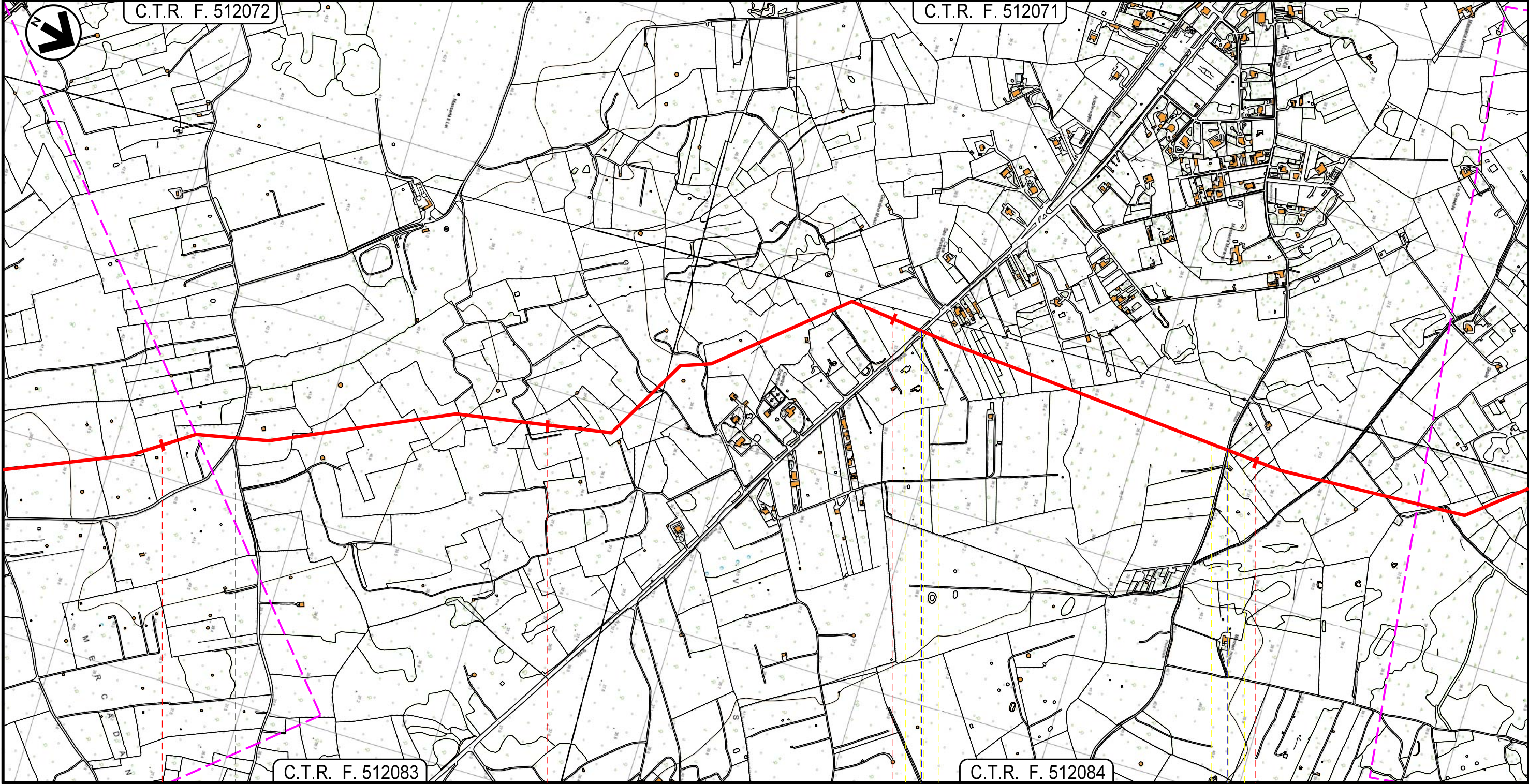




Metanodotto INTERCONNESSIONE TAP
DN 1400 (56"), DP 75 bar

CARTA DEGLI HABITAT

1	25/09/2015	EMISSIONE PER PERMESSI	A.ALLEGRUCCI	M.BEGINI	H.D.AUDI F.FERRINI
0	14/08/2015	EMISSIONE PER COMMENTI	A.ALLEGRUCCI	M.BEGINI	H.D.AUDI F.FERRINI
REV.	DATA	DESCRIZIONE	ELABORATO	VERIFICATO	APPROVATO AUTORIZZATO
			PROGETTISTA 		
			Dis.	PG-CHSZ-001	
			Comm.	NR/13167	
			Rif.TFM: 011014-10-DT-D-5212		

Foglio
4
di 17
Scala
1:10.000



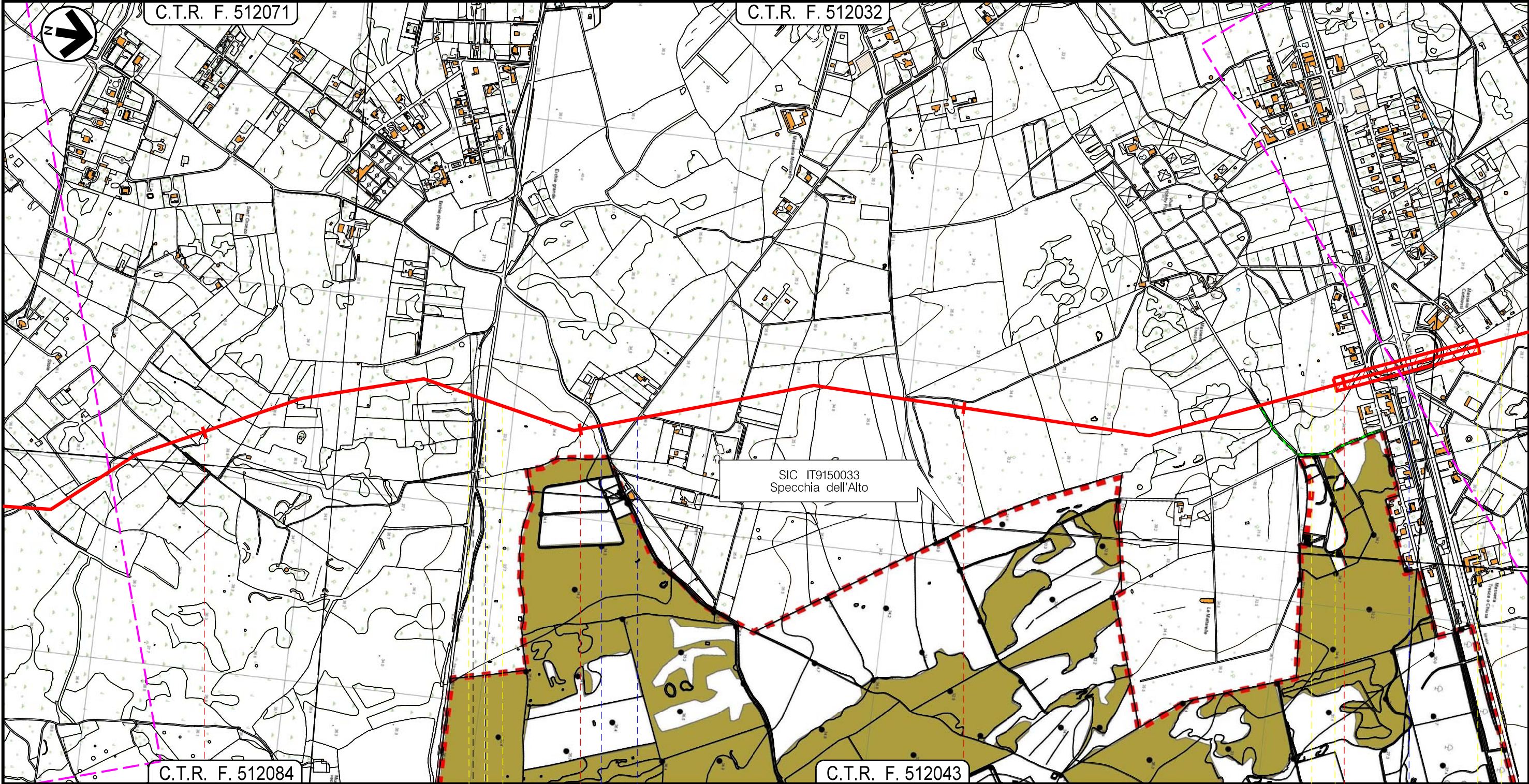
7	8	9	10
VERNOLE	LIZZANELLO		
	LECCE		
		S.P. n. 1	S.P. n. 337
			






Metanodotto INTERCONNESSIONE TAP
DN 1400 (56"), DP 75 bar

CARTA DEGLI HABITAT

1	25/09/2015	EMISSIONE PER PERMESSI	A.ALLEGRUCCI	M.BEGINI	H.D.AUDI F.FERRINI
0	14/08/2015	EMISSIONE PER COMMENTI	A.ALLEGRUCCI	M.BEGINI	H.D.AUDI F.FERRINI
REV.	DATA	DESCRIZIONE	ELABORATO	VERIFICATO	APPROVATO AUTORIZZATO
			PROGETTISTA 		
			Dis.	PG-CHSZ-001	
			Comm.	NR/13167	

Foglio
5
di 17
Scala
1:10.000



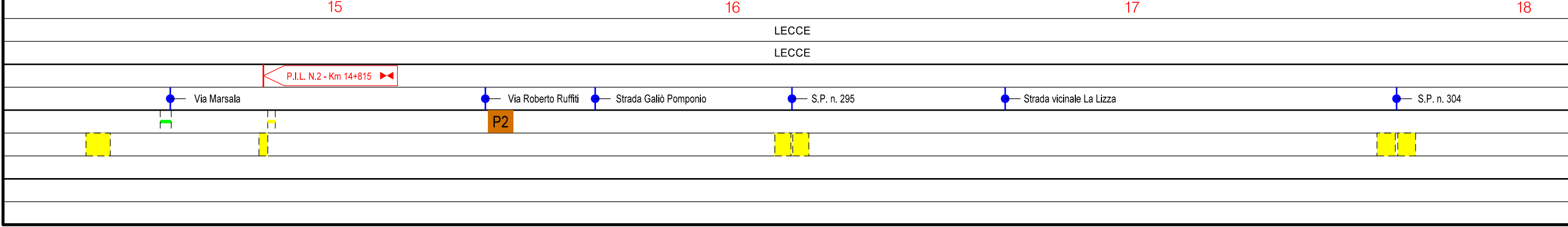
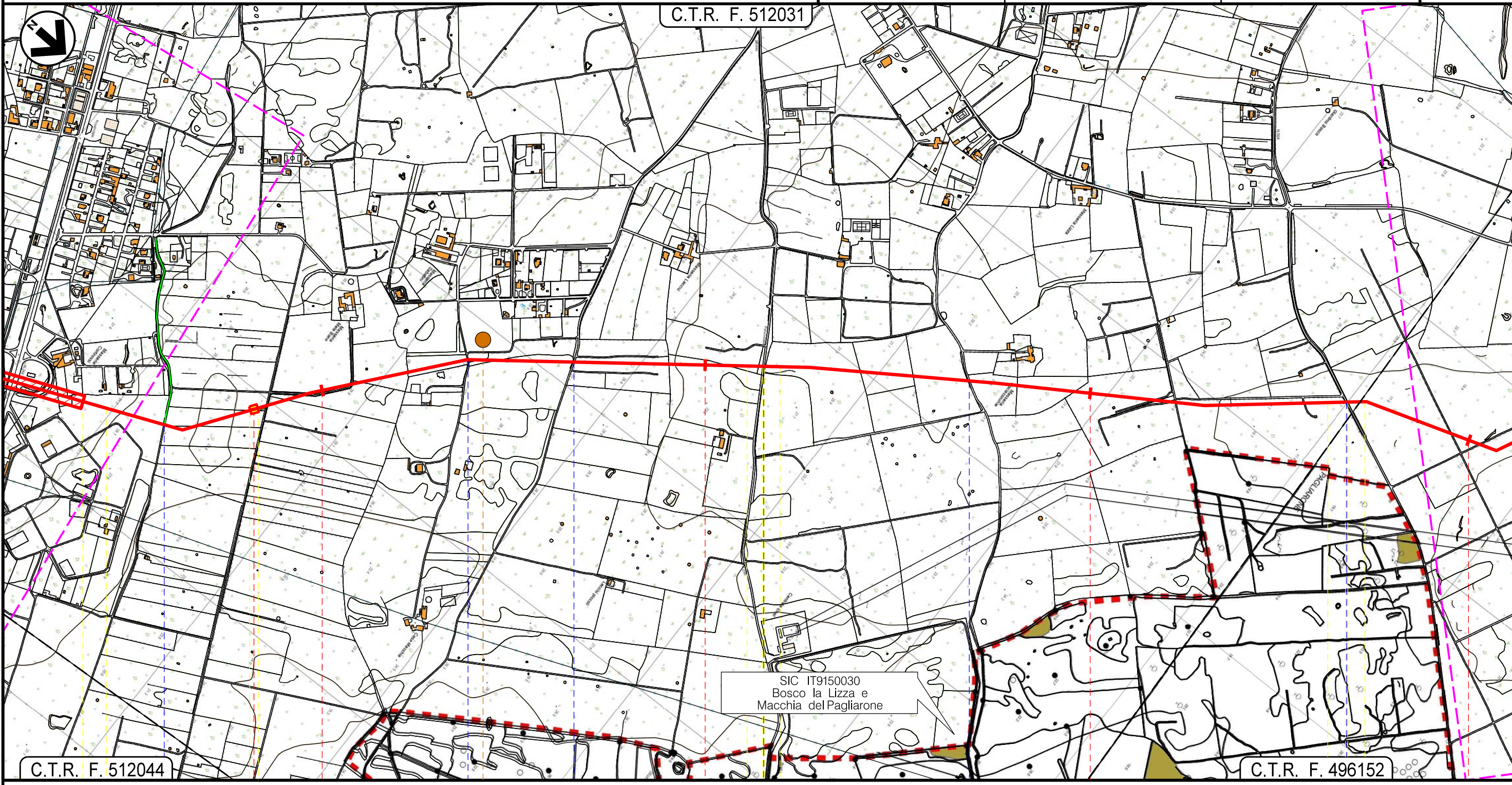
11	12	13	14
LIZZANELLO		LECCE	
		LECCE	
	 S.P. n. 298	 via C. Pezzuto  via F. Stefanizzi	 S.P. n. 364
			

Metanodotto INTERCONNESSIONE TAP
DN 1400 (56"), DP 75 bar

CARTA DEGLI HABITAT

1	25/09/2015	EMISSIONE PER PERMESSI	A.ALLEGRUCCI	M.BEGINI	H.D.AIUDI F.FERRINI
0	14/08/2015	EMISSIONE PER COMMENTI	A.ALLEGRUCCI	M.BEGINI	H.D.AIUDI F.FERRINI
REV.	DATA	DESCRIZIONE	ELABORATO	VERIFICATO	APPROVATO AUTORIZZATO
			PROGETTISTA 		
			Dis.	PG-CHSZ-001	
			Comm.	NR/13167	

Foglio
6
di 17
Scala
1:10.000

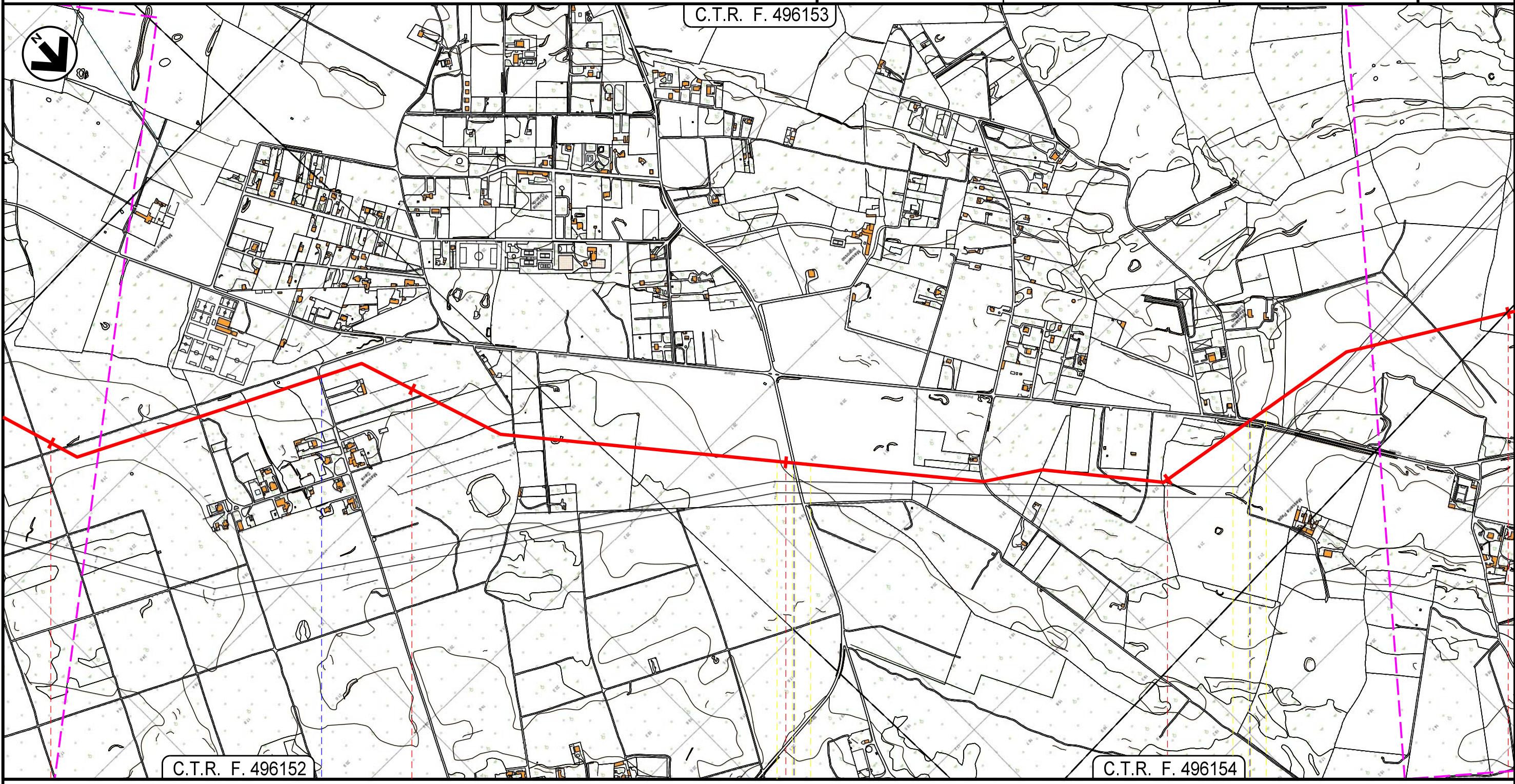







Metanodotto INTERCONNESSIONE TAP
DN 1400 (56"), DP 75 bar

CARTA DEGLI HABITAT

1	25/09/2015	EMISSIONE PER PERMESSI	A.ALLEGRUCCI	M.BEGINI	H.D.AUDI F.FERRINI
0	14/08/2015	EMISSIONE PER COMMENTI	A.ALLEGRUCCI	M.BEGINI	H.D.AUDI F.FERRINI
REV.	DATA	DESCRIZIONE	ELABORATO	VERIFICATO	APPROVATO AUTORIZZATO
			PROGETTISTA  Rif.TFM: 011014-10-DT-D-5212		
			Dis.	PG-CHSZ-001	
			Comm.	NR/13167	

Foglio
7
di 17
Scala
1:10.000



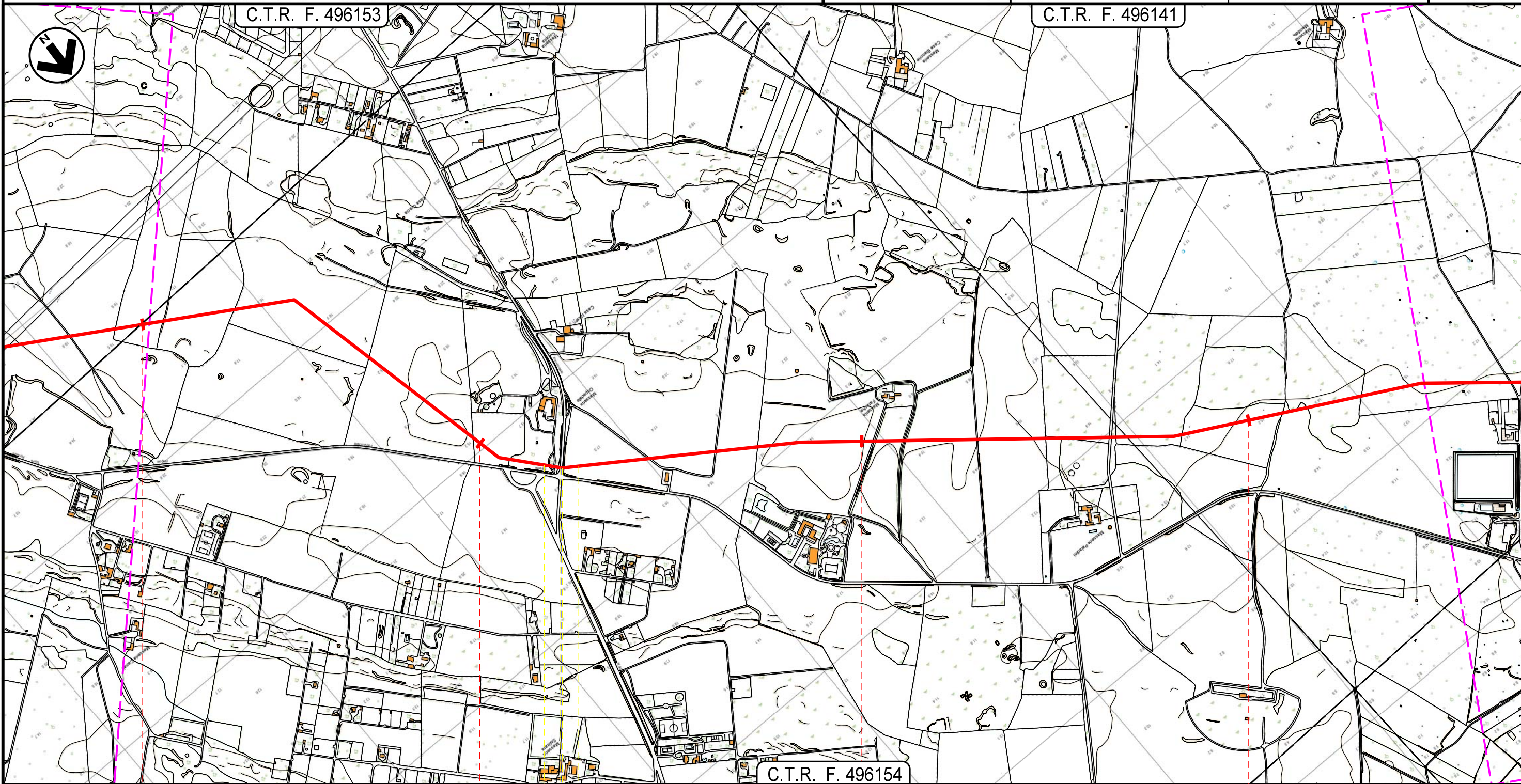
18	19	20	21	22
LECCE				
LECCE				
 via del Gruccione	 S.P. n. 132		 Via Roggerone	
				



Metanodotto INTERCONNESSIONE TAP
DN 1400 (56"), DP 75 bar

CARTA DEGLI HABITAT

1	25/09/2015	EMISSIONE PER PERMESSI	A.ALLEGRUCCI	M.BEGINI	H.D.AIUDI F.FERRINI
0	14/08/2015	EMISSIONE PER COMMENTI	A.ALLEGRUCCI	M.BEGINI	H.D.AIUDI F.FERRINI
REV.	DATA	DESCRIZIONE	ELABORATO	VERIFICATO	APPROVATO AUTORIZZATO
			PROGETTISTA 		
			Dis.	PG-CHSZ-001	
			Comm.	NR/13167	

Foglio
8
di 17
Scala
1:10.000



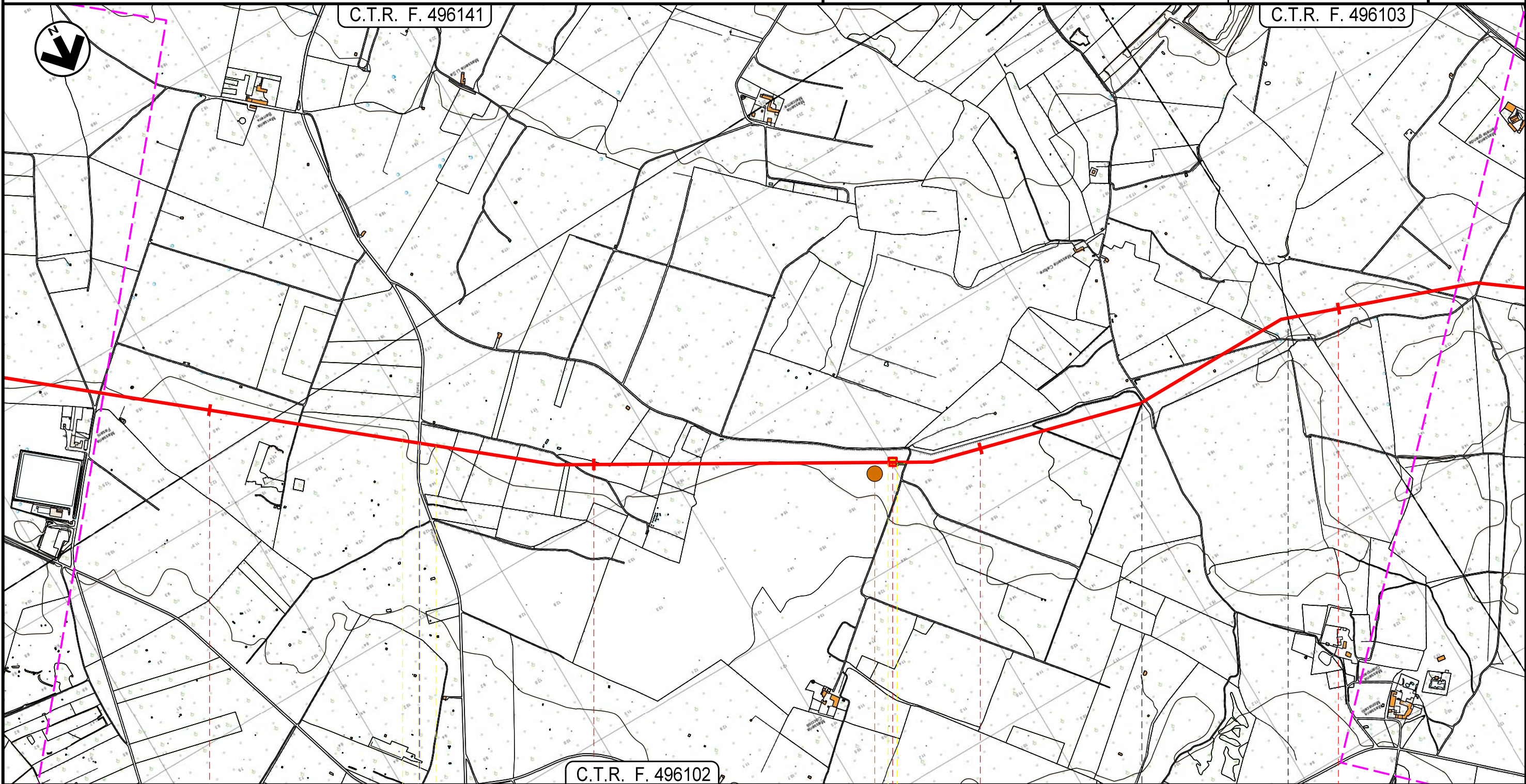
22	23	24	25
LECCE			
LECCE			
 S.P. n. 131			
			





Metanodotto INTERCONNESSIONE TAP
DN 1400 (56"), DP 75 bar

CARTA DEGLI HABITAT

1	25/09/2015	EMISSIONE PER PERMESSI	A.ALLEGRUCCI	M.BEGINI	H.D.AUDI F.FERRINI
0	14/08/2015	EMISSIONE PER COMMENTI	A.ALLEGRUCCI	M.BEGINI	H.D.AUDI F.FERRINI
REV.	DATA	DESCRIZIONE	ELABORATO	VERIFICATO	APPROVATO AUTORIZZATO
			PROGETTISTA 		
			Dis.	PG-CHSZ-001	
			Comm.	NR/13167	
			Rif.TFM: 011014-10-DT-D-5212		

Foglio
9
di 17
Scala
1:10.000



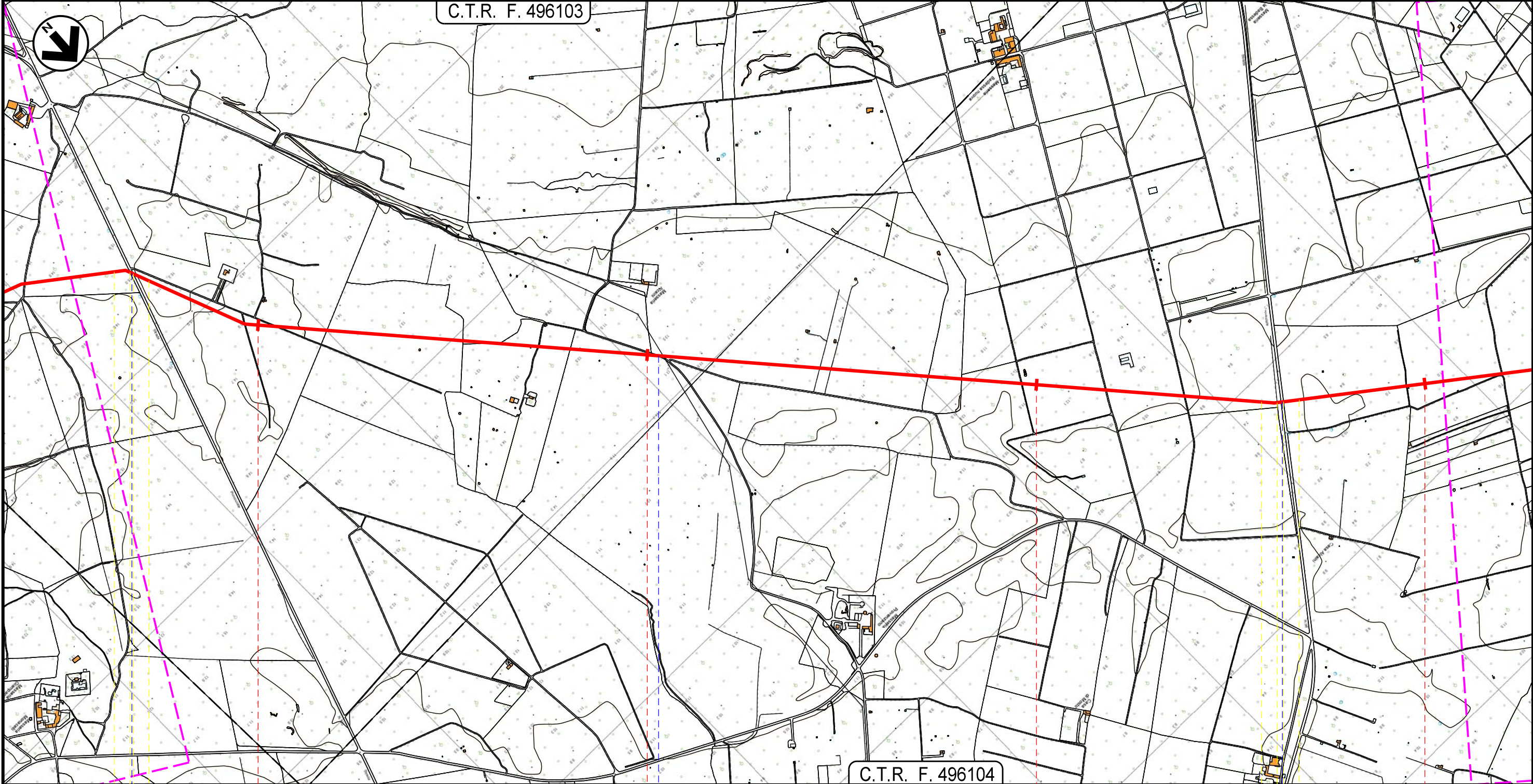
26	27	28	29
LECCE		SURBO	
LECCE			
 S.P. n. 93		 P.I.L. N.3 - Km 27+765	
			






Metanodotto INTERCONNESSIONE TAP
DN 1400 (56"), DP 75 bar

CARTA DEGLI HABITAT

1	25/09/2015	EMISSIONE PER PERMESSI	A.ALLEGRUCCI	M.BEGINI	H.D.AIUDI F.FERRINI
0	14/08/2015	EMISSIONE PER COMMENTI	A.ALLEGRUCCI	M.BEGINI	H.D.AIUDI F.FERRINI
REV.	DATA	DESCRIZIONE	ELABORATO	VERIFICATO	APPROVATO AUTORIZZATO
			PROGETTISTA 		
			Dis.	PG-CHSZ-001	
			Comm.	NR/13167	

Foglio
10
di 17
Scala
1:10.000



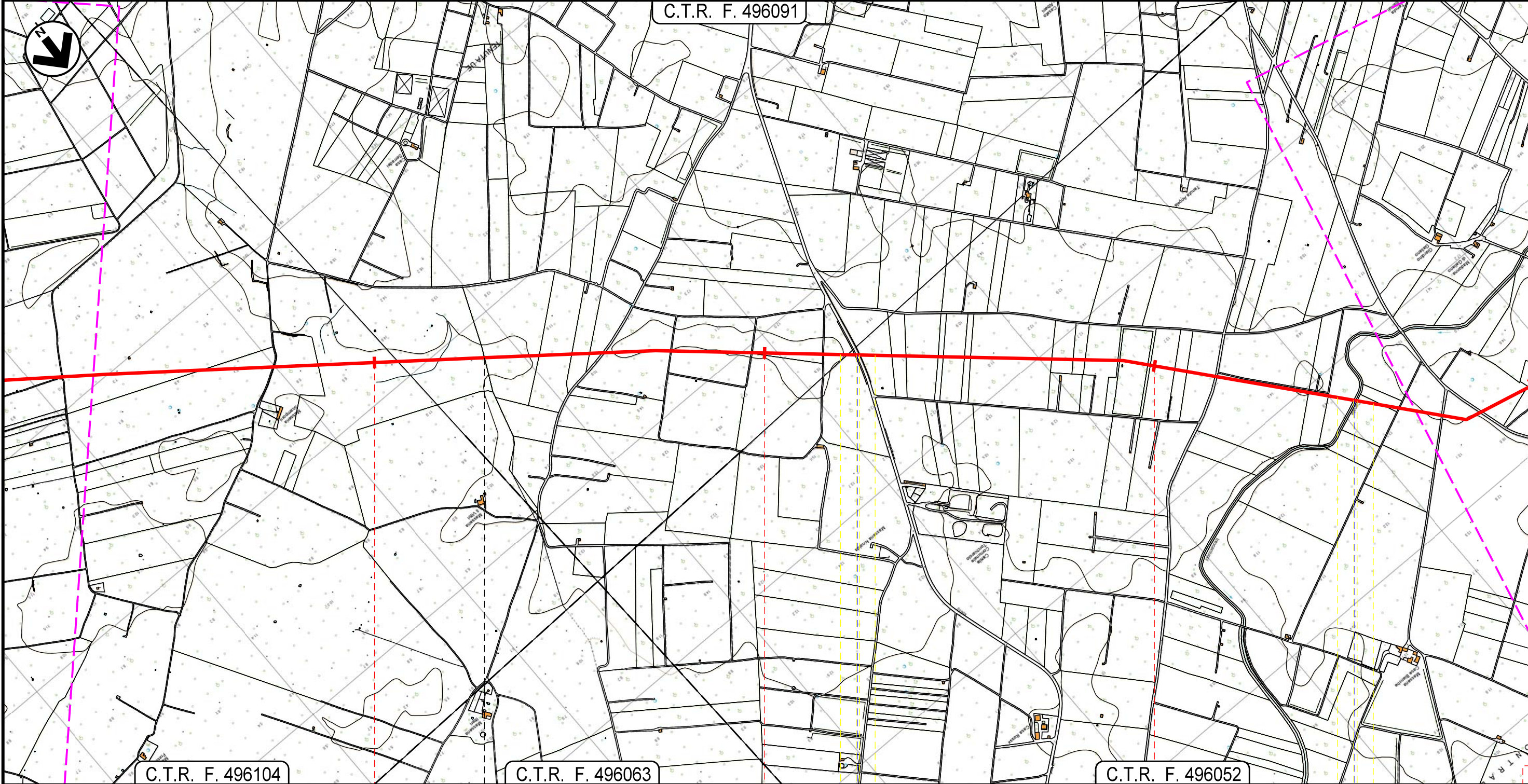
30	31	32	33
LECCE			
LECCE			
 S.P. n. 100	 S.P. n. 236	 S.P. n. 96	
			

Metanodotto INTERCONNESSIONE TAP
DN 1400 (56"), DP 75 bar


CARTA DEGLI HABITAT

1	25/09/2015	EMISSIONE PER PERMESSI	A.ALLEGRUCCI	M.BEGINI	H.D.AUDI F.FERRINI
0	14/08/2015	EMISSIONE PER COMMENTI	A.ALLEGRUCCI	M.BEGINI	H.D.AUDI F.FERRINI
REV.	DATA	DESCRIZIONE	ELABORATO	VERIFICATO	APPROVATO AUTORIZZATO
			PROGETTISTA 		
			Dis.	PG-CHSZ-001	
			Comm.	NR/13167	
			Rif.TFM: 011014-10-DT-D-5212		

Foglio
11
di 17
Scala
1:10.000



34	35	36	37
LECCE		TORCHIAROLO	
LECCE		BRINDISI	

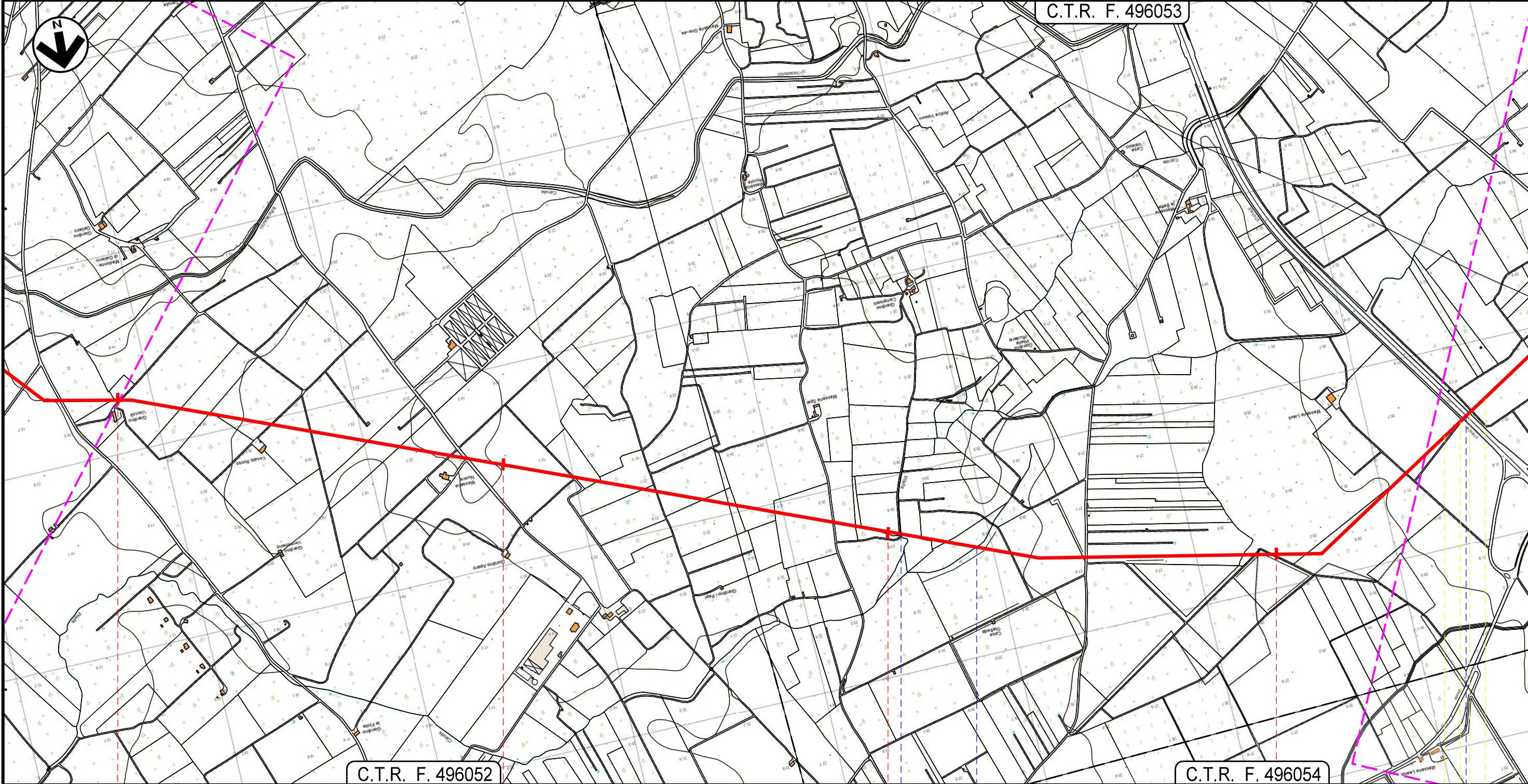


Metanodotto INTERCONNESSIONE TAP
DN 1400 (56"), DP 75 bar

CARTA DEGLI HABITAT

1	25/09/2015	EMISSIONE PER PERMESSI	A.ALLEGRUCCI	M.BEGINI	H.D.AIUDI F.FERRINI
0	14/08/2015	EMISSIONE PER COMMENTI	A.ALLEGRUCCI	M.BEGINI	H.D.AIUDI F.FERRINI
REV.	DATA	DESCRIZIONE	ELABORATO	VERIFICATO	APPROVATO AUTORIZZATO
			PROGETTISTA 		
			Dis.	PG-CHSZ-001	
			Comm.	NR/13167	
			Rif.TFM: 011014-10-DT-D-5212		

Foglio
12
di 17
Scala
1:10.000



C.T.R. F. 496052

C.T.R. F. 496054

37

38

39

40

TORCHIAROLO
BRINDISI

Canale
Pilella

Fosso

S.S. n. 613

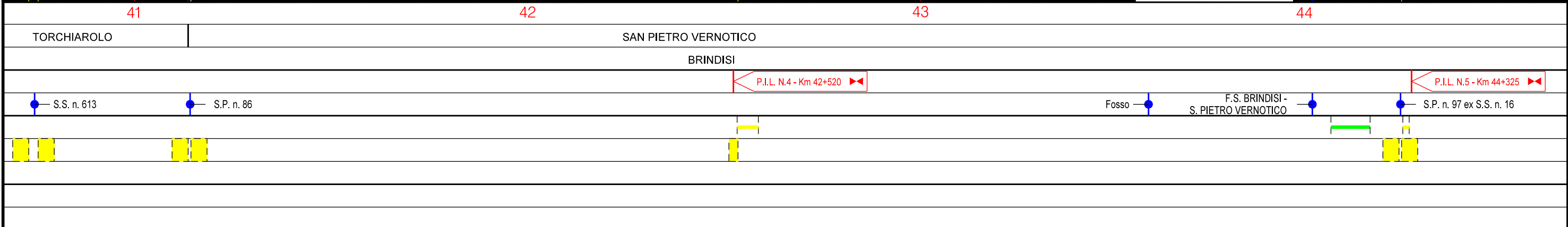
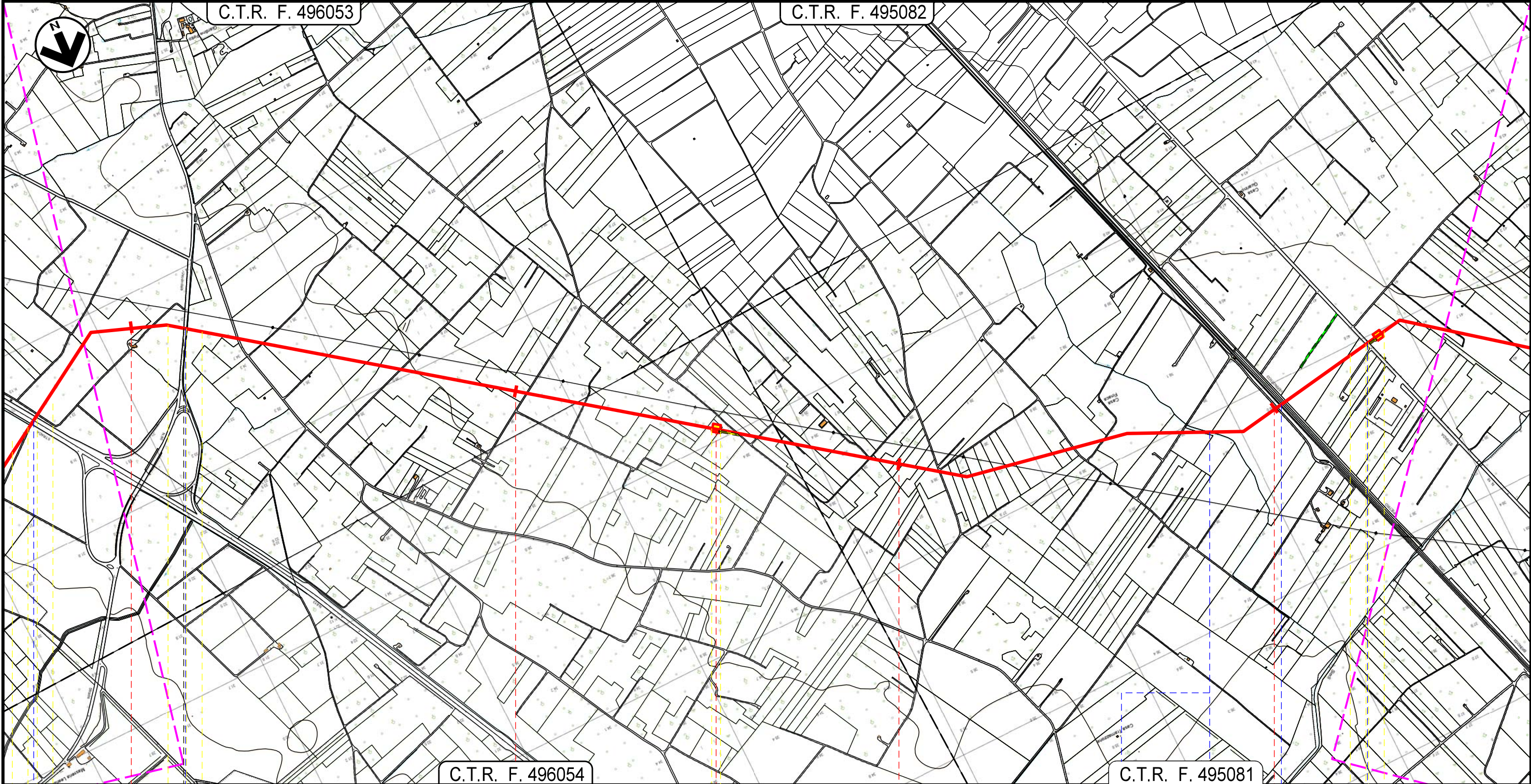


Metanodotto INTERCONNESSIONE TAP
DN 1400 (56"), DP 75 bar

CARTA DEGLI HABITAT

1	25/09/2015	EMISSIONE PER PERMESSI	A.ALLEGRUCCI	M.BEGINI	H.D.AUDI F.FERRINI
0	14/08/2015	EMISSIONE PER COMMENTI	A.ALLEGRUCCI	M.BEGINI	H.D.AUDI F.FERRINI
REV.	DATA	DESCRIZIONE	ELABORATO	VERIFICATO	APPROVATO AUTORIZZATO
			PROGETTISTA 		
			Dis.	PG-CHSZ-001	
			Comm.	NR/13167	

Foglio
13
di 17
Scala
1:10.000

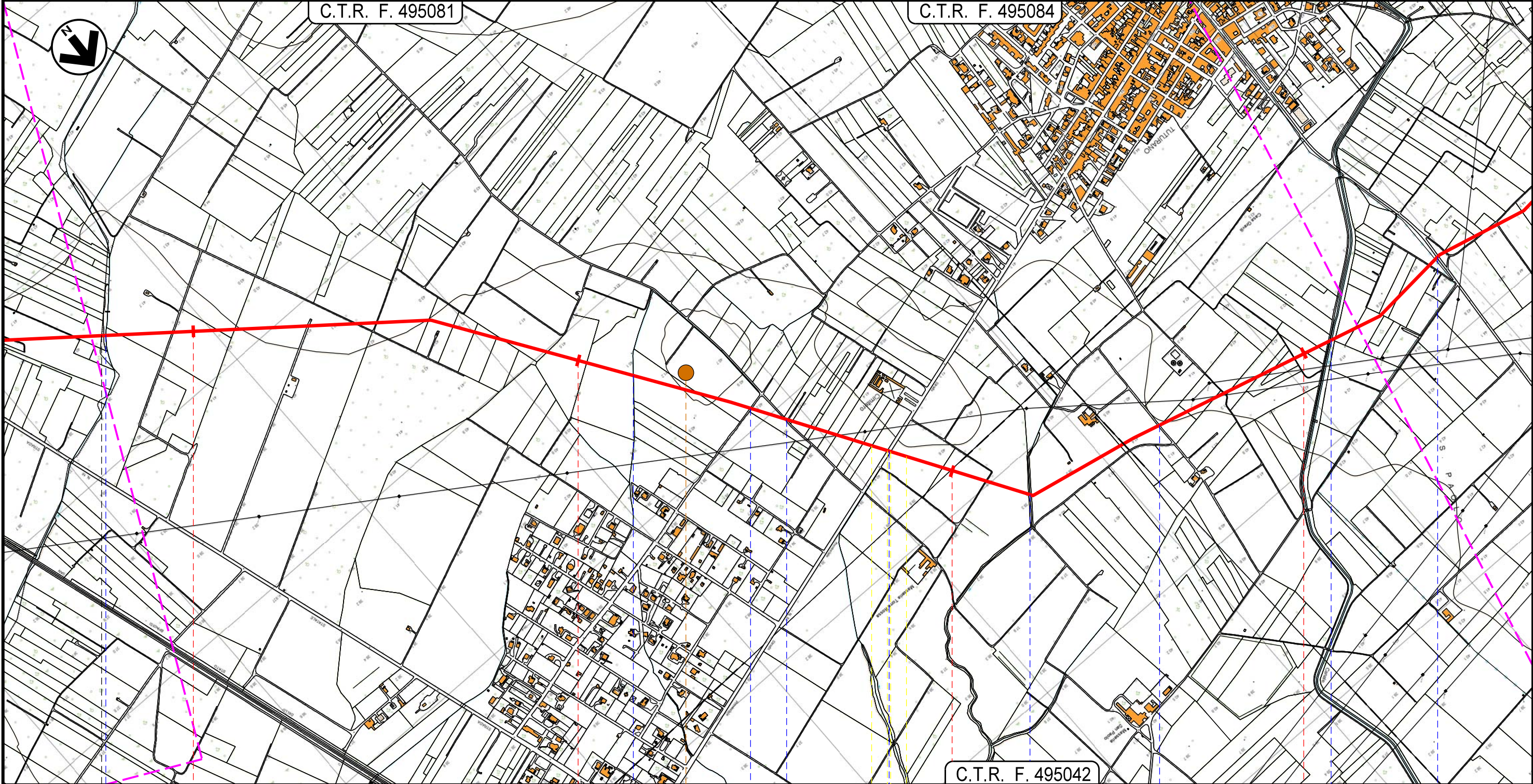


Metanodotto INTERCONNESSIONE TAP
DN 1400 (56"), DP 75 bar

CARTA DEGLI HABITAT

1	25/09/2015	EMISSIONE PER PERMESSI	A.ALLEGRUCCI	M.BEGINI	H.D.AUDI F.FERRINI
0	14/08/2015	EMISSIONE PER COMMENTI	A.ALLEGRUCCI	M.BEGINI	H.D.AUDI F.FERRINI
REV.	DATA	DESCRIZIONE	ELABORATO	VERIFICATO	APPROVATO AUTORIZZATO
			PROGETTISTA 		
			Dis.	PG-CHSZ-001	
			Comm.	NR/13167	
			Rif.TFM: 011014-10-DT-D-5212		

Foglio
14
di 17
Scala
1:10.000



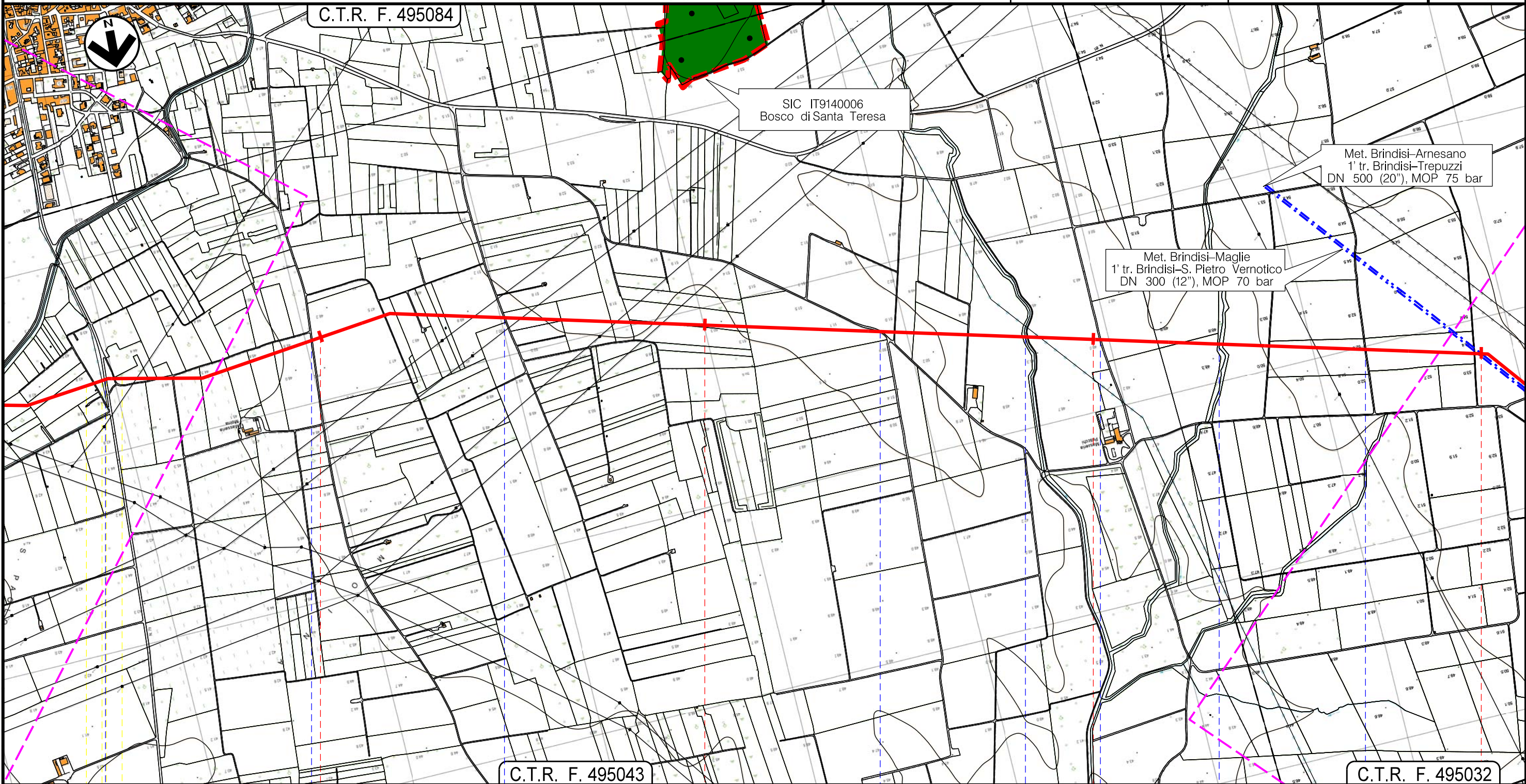
45	46	47	48
SAN PIETRO VERNOTICO	BRINDISI		
	BRINDISI		
● C.le Siede	● Fosso	● Via delle Albicocche	● S.P. n. 81
	● Fosso	● Contrada San Paolo	● C.le Foggia
		● Strada Comunale n. 65	● S.P. n. 79
	P4		

Metanodotto INTERCONNESSIONE TAP
DN 1400 (56"), DP 75 bar

CARTA DEGLI HABITAT

1	25/09/2015	EMISSIONE PER PERMESSI	A.ALLEGRUCCI	M.BEGINI	H.D.AUDI F.FERRINI
0	14/08/2015	EMISSIONE PER COMMENTI	A.ALLEGRUCCI	M.BEGINI	H.D.AUDI F.FERRINI
REV.	DATA	DESCRIZIONE	ELABORATO	VERIFICATO	APPROVATO AUTORIZZATO
			PROGETTISTA 		
			Dis.	PG-CHSZ-001	
			Comm.	NR/13167	

Foglio
15
di 17
Scala
1:10.000



49 50 51 52

BRINDISI
BRINDISI

-  S.P. n. 79
-  Strada per Marfeo
-  Strada Comunale n. 98
-  Strada per Paticchi
-  Fiume Grande
-  Strada Comunale n. 56
-  Fosso
-  Strada Comunale n. 55

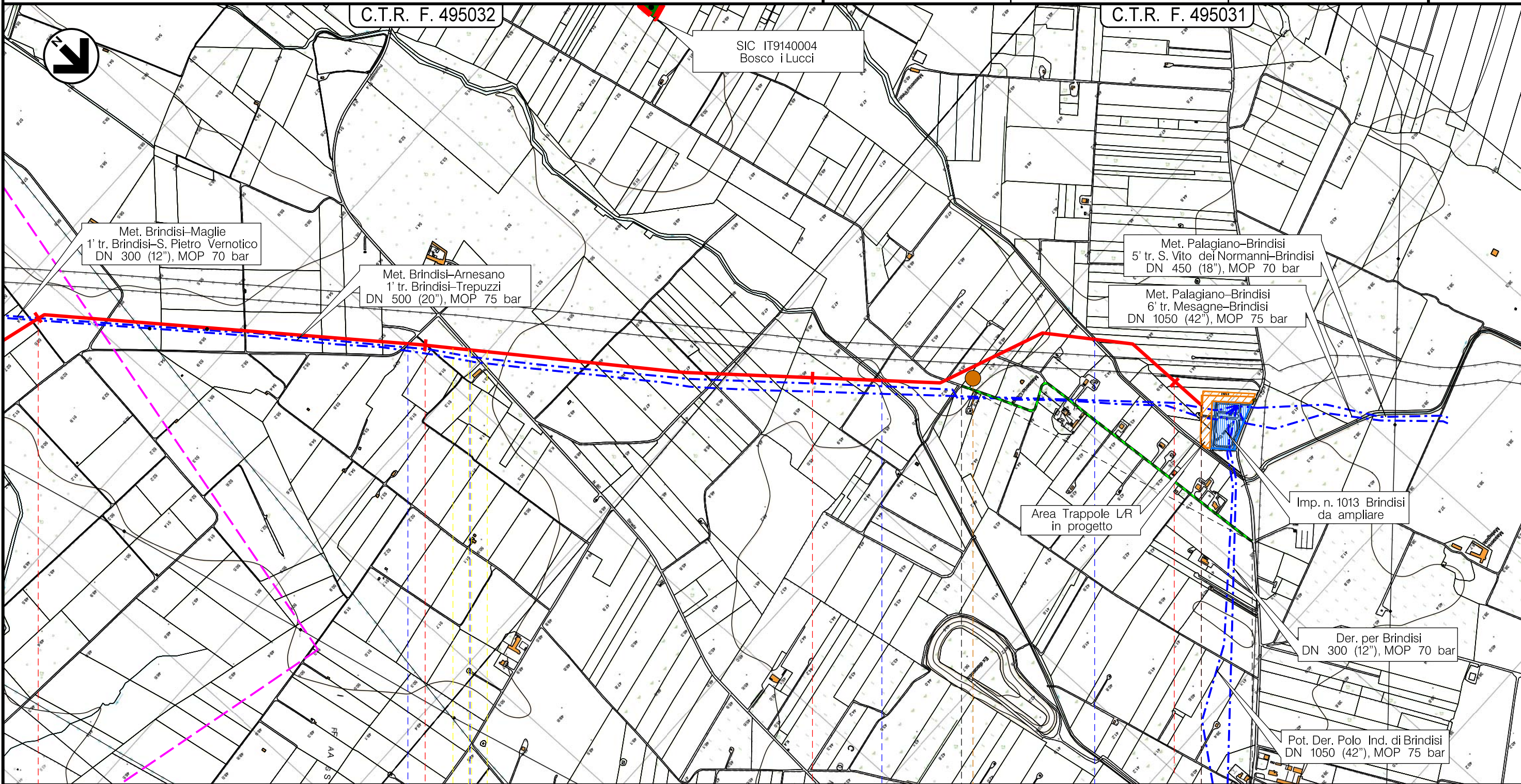


Metanodotto INTERCONNESSIONE TAP
DN 1400 (56"), DP 75 bar

CARTA DEGLI HABITAT

1	25/09/2015	EMISSIONE PER PERMESSI	A.ALLEGRUCCI	M.BEGINI	H.D.AUDI F.FERRINI
0	14/08/2015	EMISSIONE PER COMMENTI	A.ALLEGRUCCI	M.BEGINI	H.D.AUDI F.FERRINI
REV.	DATA	DESCRIZIONE	ELABORATO	VERIFICATO	APPROVATO AUTORIZZATO
			PROGETTISTA 		
Rif.TFM: 011014-10-DT-D-5212			Dis.	PG-CHSZ-001	
			Comm.	NR/13167	

Foglio
16
di 17
Scala
1:10.000



52 53 54 55 55+090

BRINDISI
BRINDISI

IMPIANTO N.6 - Km 55+090

Strada per Patocchi S.P. n.80 Canale Cillarese Fosso



Metanodotto INTERCONNESSIONE TAP DN 1400 (56"), DP 75 bar

CARTA DEGLI HABITAT

1	25/09/2015	EMISSIONE PER PERMESSI	A.ALLEGRUCCI	M.BEGINI	H.D.AIUDI F.FERRINI
0	14/08/2015	EMISSIONE PER COMMENTI	A.ALLEGRUCCI	M.BEGINI	H.D.AIUDI F.FERRINI
REV.	DATA	DESCRIZIONE	ELABORATO	VERIFICATO	APPROVATO AUTORIZZATO

Foglio
17
di 17
Scala
1:10.000



PROGETTISTA
techfem
Rif.TFM: 011014-10-DT-D-5212

Dis. **PG-CHSZ-001**
Comm. **NR/13167**

LEGENDA

SIMBOLOGIA CARTOGRAFICA

- | | |
|---|---|
| <ul style="list-style-type: none"> Metanodotto in progetto Metanodotti in esercizio Metanodotti da porre fuori esercizio e recuperare Aree impianti stacco-terminale in progetto Aree impianti stacco-terminale esistenti Piazzola di stoccaggio tubazioni Strada di accesso all'impianto Adeguamento strade esistenti Limite sovrapposizione fogli | <ul style="list-style-type: none"> Altre condotte di terzi Altri metanodotti in progetto Gallerie, Tunnel, Mini-Microtunnel, Raise Boring e T.O.C. Impianti di linea in progetto Impianti di linea su rete in esercizio Impianti di linea da porre fuori esercizio e recuperare Depositi temporanei Strade di accesso provvisorio |
|---|---|

SIMBOLOGIA MECCANICA

- Punto di intercettazione di linea (P.I.L.)
- Punto di intercettazione di derivazione importante (P.I.D.I.)
- Punto di intercettazione di derivazione semplice con stacco da P.I.L. (P.I.D.S.)
- Punto di intercettazione e derivazione semplice con stacco da Linea (P.I.D.S.)
- Punto di intercettazione con discaggio di allacciamento (P.I.D.A.)
- Punto predisposto per il discaggio di allacciamento (P.P.D.A.)
- Punto di sezionamento elettrico terminale (P.S.E.T.)
- Stazione predisposta per lancio e ricevimento PIG
- Impianto di riduzione/regolazione della pressione

Legenda



Habitat presenti

CODICE, DESCRIZIONE

- 6220, Percorsi substeppici di graminacee e piante annue dei Thero-Brachypodietea (*)
- 9340, Foreste di Quercus ilex e Quercus rotundifolia

Il presente disegno è di proprietà aziendale - La Società tutela i propri diritti a termine di legge.

Progressiva chilometrica	N.	
Comuni	COMUNE	
Province	PROVINCIA	
Impianti		
Attraversamenti		
Strade - Piste		
Depositi provvisori - Piazzole		
Fascia di lavoro		