



COROGRAFIA Scala 1:300.000

REV.	DATA	DESCRIZIONE	ELABORATO	VERIFICATO	APPROVATO AUTORIZZATO
1	25/09/2015	EMISSIONE PER PERMESSI	N. BARTOLUCCI	M.BEGINI	H.D.AIUDI F.FERRINI
0	14/08/2015	EMISSIONE PER COMMENTI	N. BARTOLUCCI	M.BEGINI	H.D.AIUDI F.FERRINI

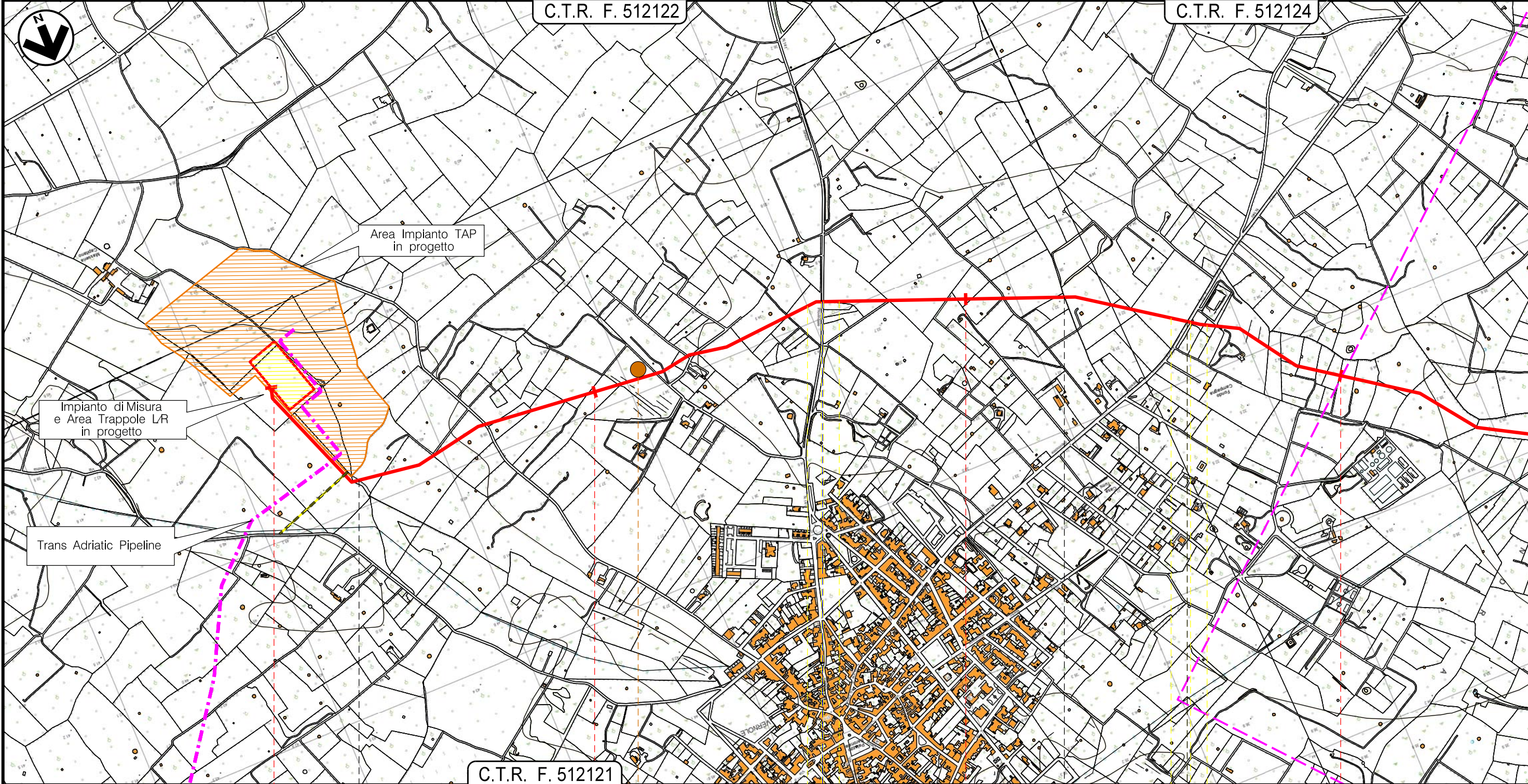
	 Rif.TFM: 011014-10-DT-D-5210	Dis. PG-TPSZ-001								
		Fg. 1 di 17								
Metanodotto INTERCONNESSIONE TAP DN 1400 (56"), DP 75 bar		Comm. NR/13167								
		INDICE <table border="1" style="display: inline-table; vertical-align: middle;"> <tr> <td style="text-align: center;">1</td> <td></td> <td></td> <td></td> <td></td> <td></td> <td></td> <td></td> <td></td> <td></td> </tr> </table>	1							
1										
PLANIMETRIA TRACCIATO DI PROGETTO CON S.I.C. E Z.P.S.		Scala 1:10000								
		Sostituisce il Sostituito dal								


Metanodotto INTERCONNESSIONE TAP
DN 1400 (56"), DP 75 bar

PLANIMETRIA TRACCIATO DI PROGETTO
CON S.I.C. E Z.P.S.

1	25/09/2015	EMISSIONE PER PERMESSI	N.BARTOLUCCI	M.BEGINI	H.D.AIUDI F.FERRINI
0	14/08/2015	EMISSIONE PER COMMENTI	N.BARTOLUCCI	M.BEGINI	H.D.AIUDI F.FERRINI
REV.	DATA	DESCRIZIONE	ELABORATO	VERIFICATO	APPROVATO AUTORIZZATO
			PROGETTISTA 		
			Dis.	PG-TPSZ-001	
			Comm.	NR/13167	
			Rif.TFM: 011014-10-DT-D-5210		

Foglio
2
di 17
Scala
1:10.000



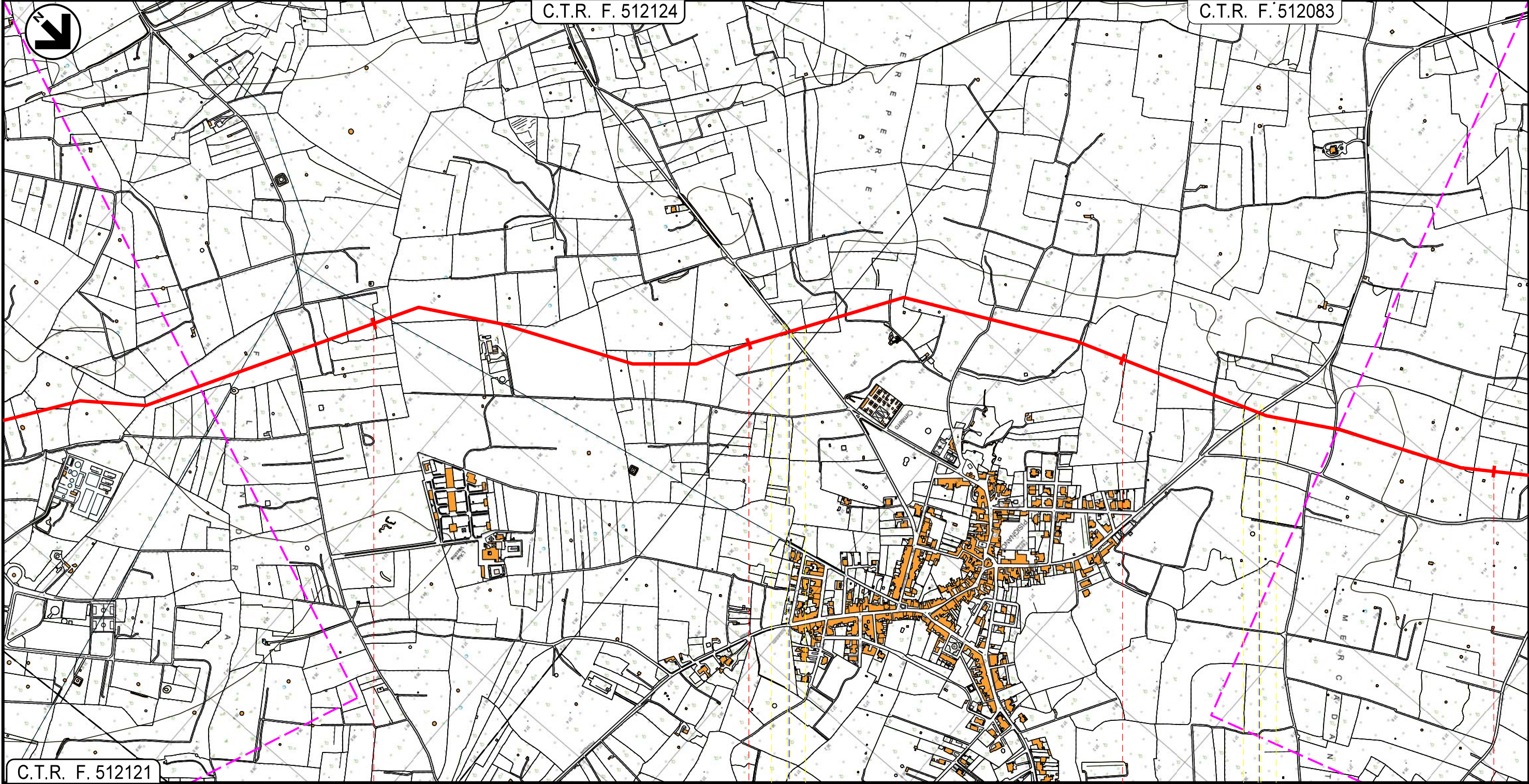
0+000	1	2	3
MELENDUGNO	VERNOLE	LECCE	CASTRI DI LECCE
			VERNOLE
IMPIANTO N.1 - Km 0+000 			
		S.P. n.141	S.P. n.140
	P1		





Metanodotto INTERCONNESSIONE TAP
DN 1400 (56"), DP 75 bar

PLANIMETRIA TRACCIATO DI PROGETTO
CON S.I.C. E Z.P.S.

1	25/09/2015	EMISSIONE PER PERMESSI	N.BARTOLUCCI	M.BEGINI	H.D.AIUDI F.FERRINI
0	14/08/2015	EMISSIONE PER COMMENTI	N.BARTOLUCCI	M.BEGINI	H.D.AIUDI F.FERRINI
REV.	DATA	DESCRIZIONE	ELABORATO	VERIFICATO	APPROVATO AUTORIZZATO
			PROGETTISTA 		
			Dis.	PG-TPSZ-001	
			Comm.	NR/13167	
			Rif.TFM: 011014-10-DT-D-5210		Scala 1:10.000

Foglio
3
di 17
Scala
1:10.000



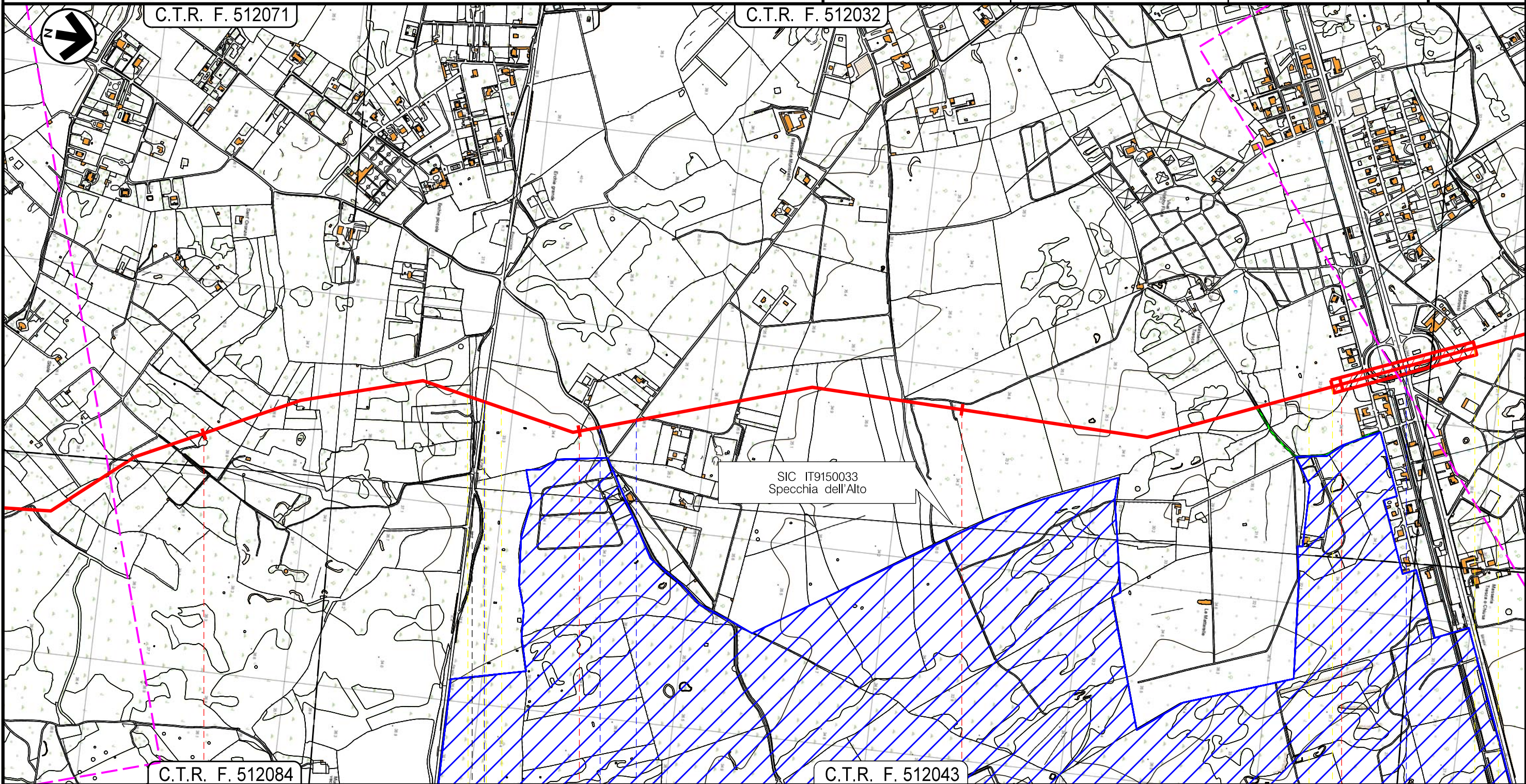
4	5	6	7
VERNOLE			
LECCE			
	S.P. n. 257		
			

Metanodotto INTERCONNESSIONE TAP
DN 1400 (56"), DP 75 bar

PLANIMETRIA TRACCIATO DI PROGETTO
CON S.I.C. E Z.P.S.

1	25/09/2015	EMISSIONE PER PERMESSI	N.BARTOLUCCI	M.BEGINI	H.D.AIUDI F.FERRINI
0	14/08/2015	EMISSIONE PER COMMENTI	N.BARTOLUCCI	M.BEGINI	H.D.AIUDI F.FERRINI
REV.	DATA	DESCRIZIONE	ELABORATO	VERIFICATO	APPROVATO AUTORIZZATO
			PROGETTISTA 		
			Dis.	PG-TPSZ-001	
			Comm.	NR/13167	
			Rif.TFM: 011014-10-DT-D-5210		

Foglio
5
di 17
Scala
1:10.000



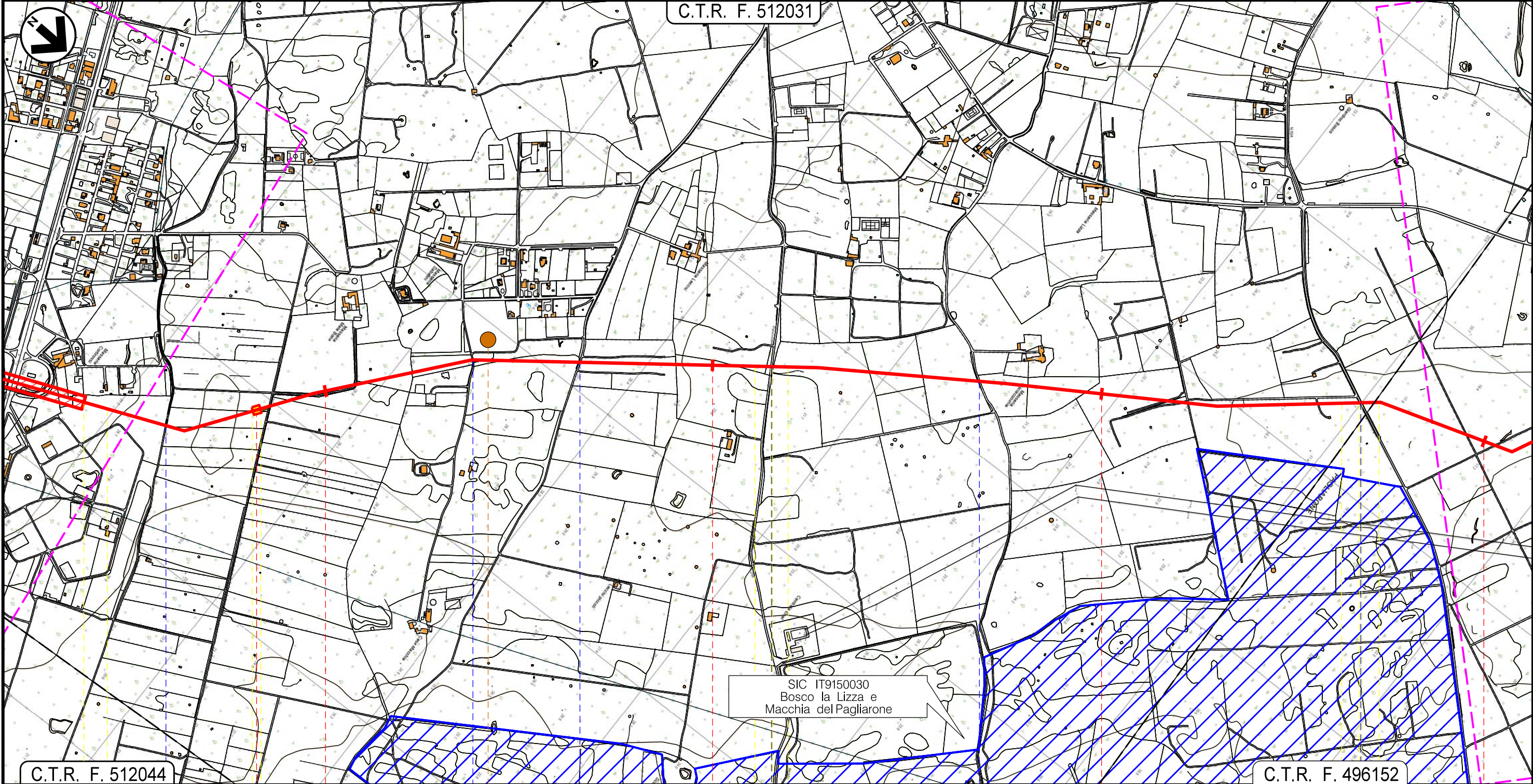
11	12	13	14
LIZZANELLO		LECCE	
		LECCE	
	<ul style="list-style-type: none"> S.P. n. 298 via C. Pezzuto via F. Stefanizzi 		S.P. n. 364









Metanodotto INTERCONNESSIONE TAP
DN 1400 (56"), DP 75 bar

PLANIMETRIA TRACCIATO DI PROGETTO
CON S.I.C. E Z.P.S.

1	25/09/2015	EMISSIONE PER PERMESSI	N.BARTOLUCCI	M.BEGINI	H.D.AIUDI F.FERRINI
0	14/08/2015	EMISSIONE PER COMMENTI	N.BARTOLUCCI	M.BEGINI	H.D.AIUDI F.FERRINI
REV.	DATA	DESCRIZIONE	ELABORATO	VERIFICATO	APPROVATO AUTORIZZATO
			PROGETTISTA 		
			Dis.	PG-TPSZ-001	
			Comm.	NR/13167	

Foglio
6
di 17
Scala
1:10.000



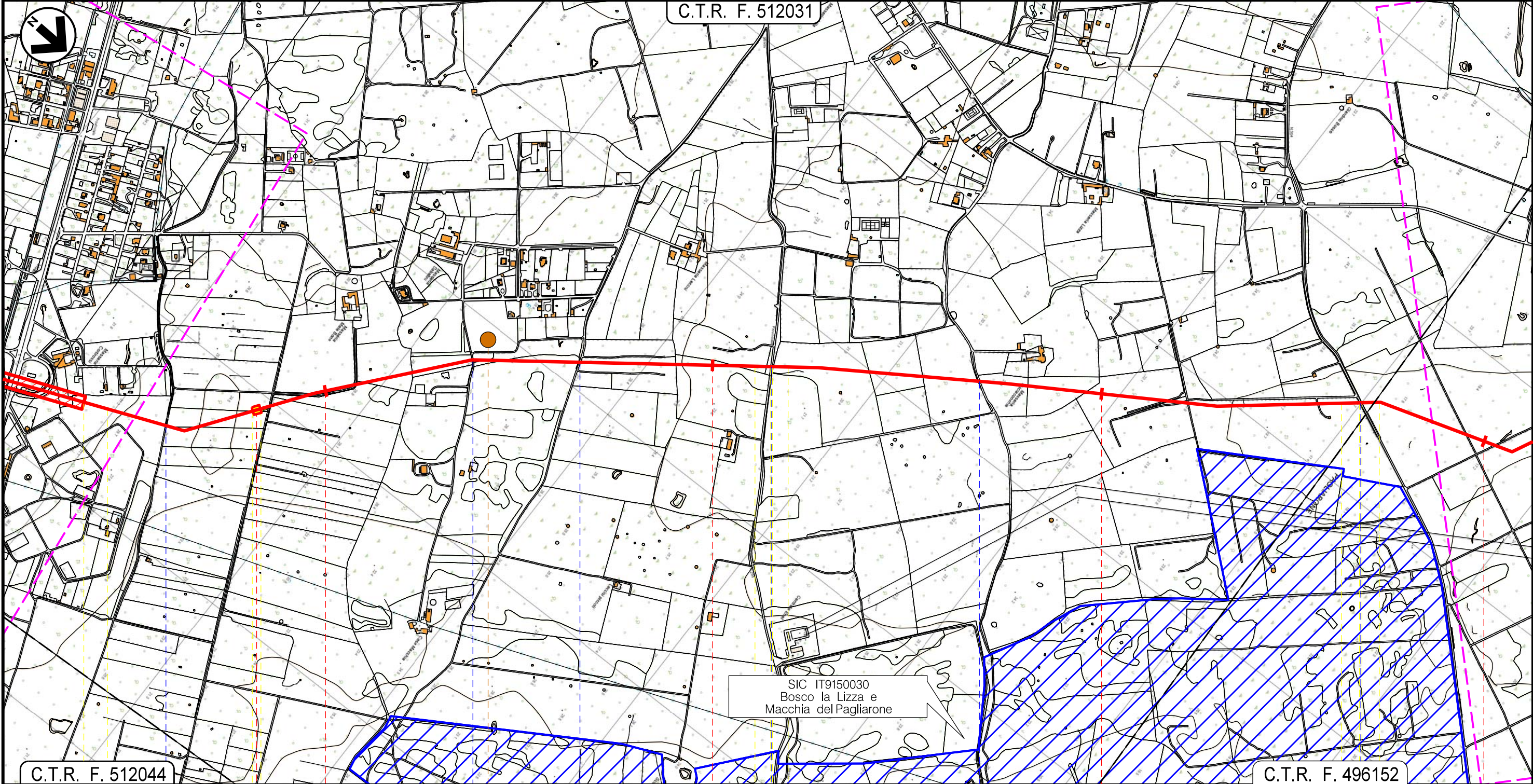
C.T.R. F. 512044		15	16	17	18	C.T.R. F. 496152
LECCE						
LECCE						
						
 Via Marsala	 Via Roberto Ruffiti	 Strada Galiò Pomponio	 S.P. n. 295	 Strada vicinale La Lizza	 S.P. n. 304	
 P2						

Metanodotto INTERCONNESSIONE TAP
DN 1400 (56"), DP 75 bar

PLANIMETRIA TRACCIATO DI PROGETTO
CON S.I.C. E Z.P.S.

1	25/09/2015	EMISSIONE PER PERMESSI	N.BARTOLUCCI	M.BEGINI	H.D.AIUDI F.FERRINI
0	14/08/2015	EMISSIONE PER COMMENTI	N.BARTOLUCCI	M.BEGINI	H.D.AIUDI F.FERRINI
REV.	DATA	DESCRIZIONE	ELABORATO	VERIFICATO	APPROVATO AUTORIZZATO
			PROGETTISTA 		
			Dis.	PG-TPSZ-001	
			Comm.	NR/13167	

Foglio
6
di 17
Scala
1:10.000



SIC IT9150030
Bosco la Lizza e
Macchia del Pagliarone

C.T.R. F. 512044

C.T.R. F. 496152

15

16

17

18

LECCE
LECCE

P.I.L. N.2 - Km 14+815

- Via Marsala
- Via Roberto Ruffiti
- Strada Galiò Pomponio
- S.P. n. 295
- Strada vicinale La Lizza
- S.P. n. 304

P2

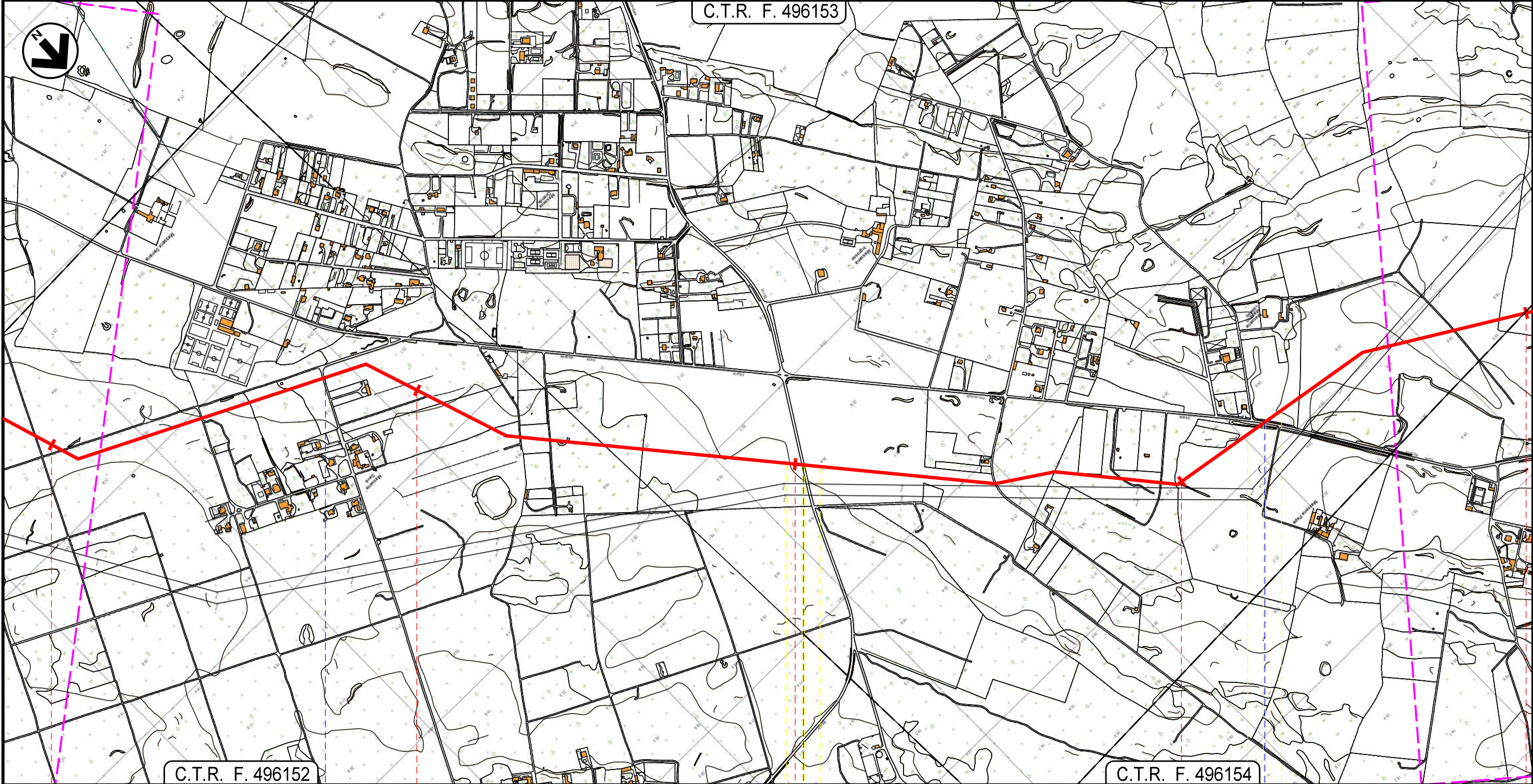







Metanodotto INTERCONNESSIONE TAP
DN 1400 (56"), DP 75 bar

PLANIMETRIA TRACCIATO DI PROGETTO
CON S.I.C. E Z.P.S.

1	25/09/2015	EMISSIONE PER PERMESSI	N.BARTOLUCCI	M.BEGINI	H.D.AUDI F.FERRINI
0	14/08/2015	EMISSIONE PER COMMENTI	N.BARTOLUCCI	M.BEGINI	H.D.AUDI F.FERRINI
REV.	DATA	DESCRIZIONE	ELABORATO	VERIFICATO	APPROVATO AUTORIZZATO
			PROGETTISTA 		
			Dis.	PG-TPSZ-001	
			Comm.	NR/13167	
			Rif.TFM: 011014-10-DT-D-5210		

Foglio
7
di 17
Scala
1:10.000



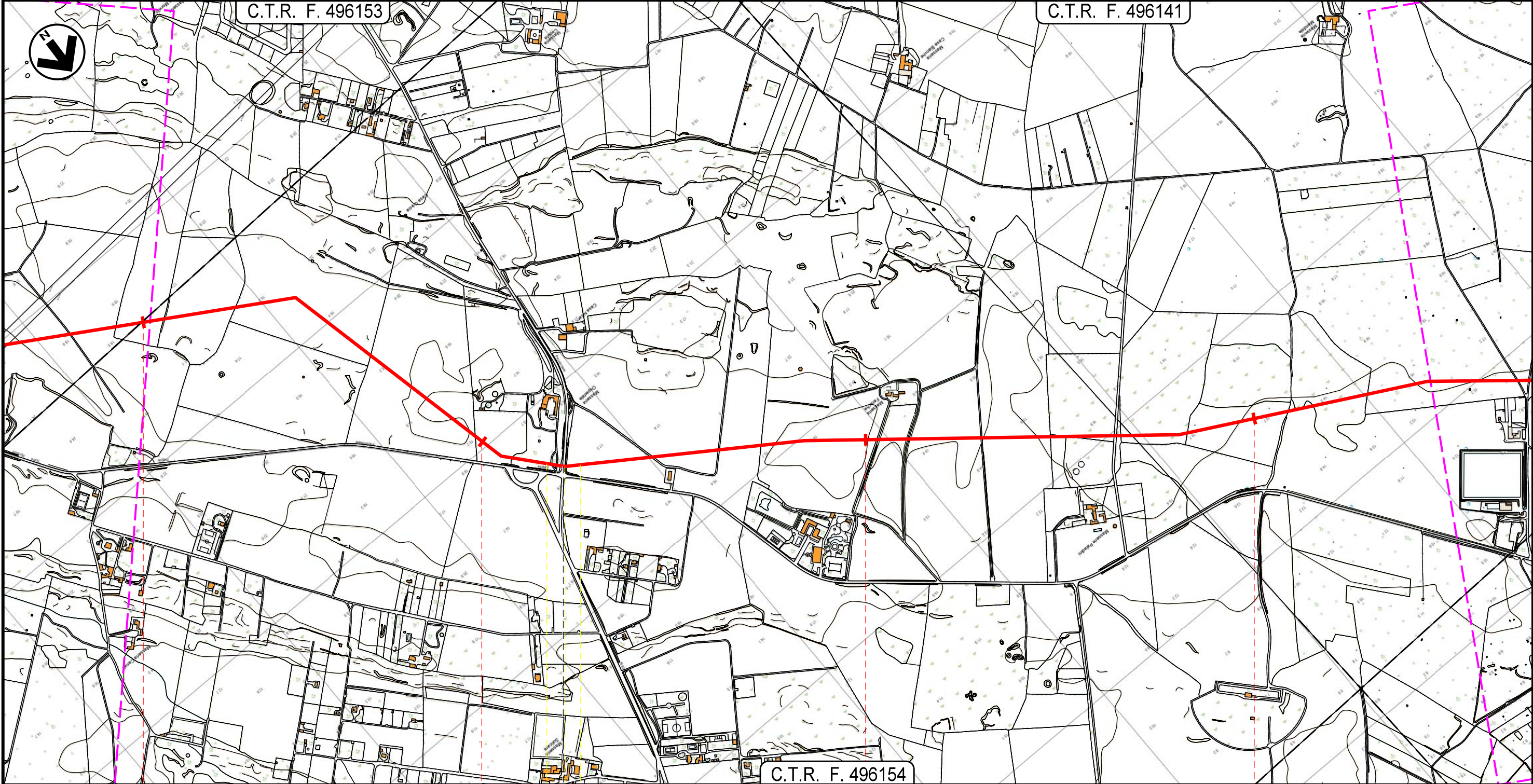
18	19	20	21	22
LECCE				
LECCE				
 via del Gruccione	 S.P. n. 132	 Via Roggerone		
				





Metanodotto INTERCONNESSIONE TAP
DN 1400 (56"), DP 75 bar

PLANIMETRIA TRACCIATO DI PROGETTO
CON S.I.C. E Z.P.S.

1	25/09/2015	EMISSIONE PER PERMESSI	N.BARTOLUCCI	M.BEGINI	H.D.AIUDI F.FERRINI
0	14/08/2015	EMISSIONE PER COMMENTI	N.BARTOLUCCI	M.BEGINI	H.D.AIUDI F.FERRINI
REV.	DATA	DESCRIZIONE	ELABORATO	VERIFICATO	APPROVATO AUTORIZZATO
			PROGETTISTA 		
			Dis.	PG-TPSZ-001	
			Comm.	NR/13167	
			Rif.TFM: 011014-10-DT-D-5210		

Foglio
8
di 17
Scala
1:10.000



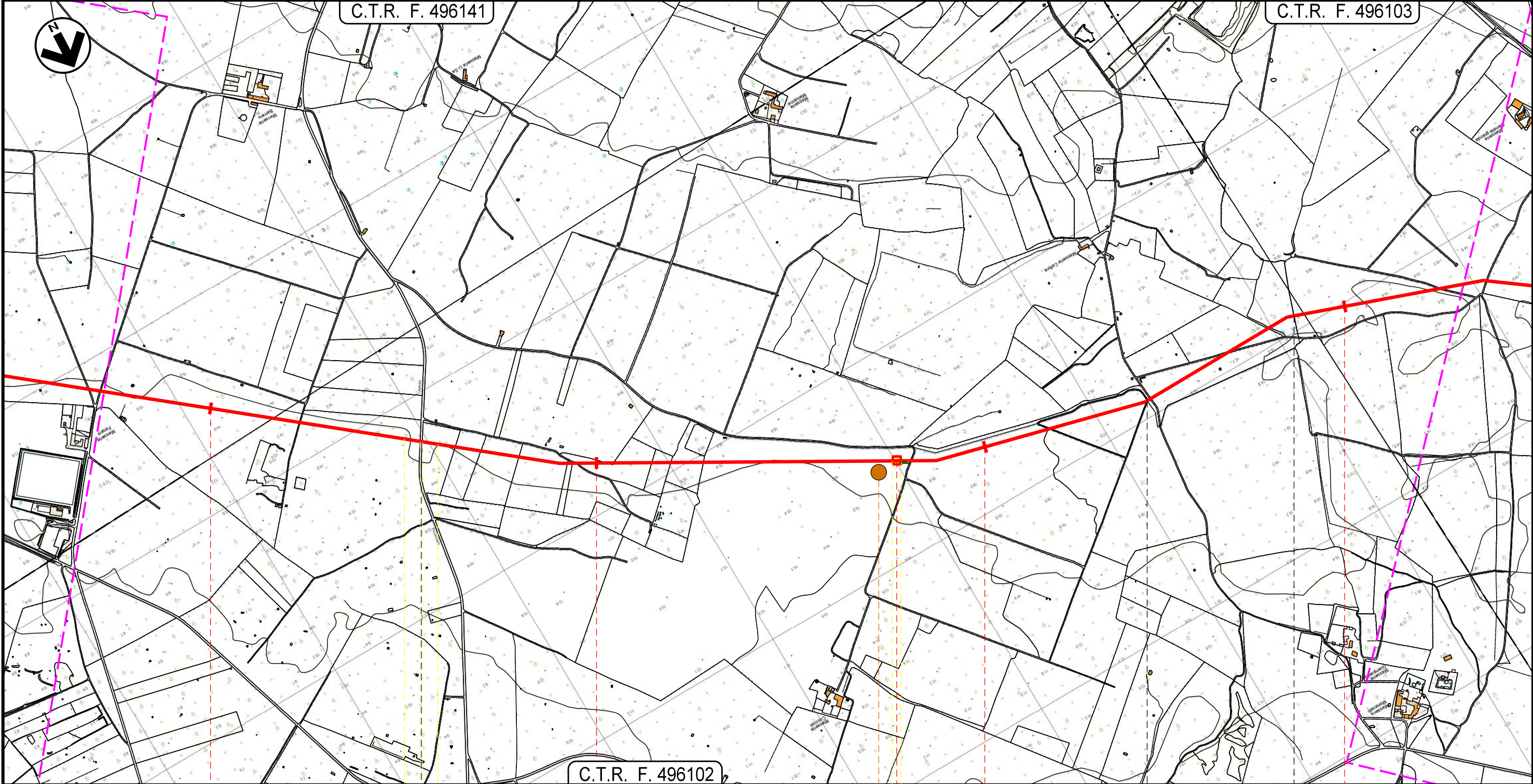
22	23	24	25
LECCE			
LECCE			
 S.P. n. 131			
			
			
			

Metanodotto INTERCONNESSIONE TAP
DN 1400 (56"), DP 75 bar

PLANIMETRIA TRACCIATO DI PROGETTO
CON S.I.C. E Z.P.S.

1	25/09/2015	EMISSIONE PER PERMESSI	N.BARTOLUCCI	M.BEGINI	H.D.AIUDI F.FERRINI
0	14/08/2015	EMISSIONE PER COMMENTI	N.BARTOLUCCI	M.BEGINI	H.D.AIUDI F.FERRINI
REV.	DATA	DESCRIZIONE	ELABORATO	VERIFICATO	APPROVATO AUTORIZZATO
			PROGETTISTA 		
			Dis.	PG-TPSZ-001	
			Comm.	NR/13167	
			Rif.TFM: 011014-10-DT-D-5210		

Foglio
9
di 17
Scala
1:10.000



26	27	28	29
	LECCE		SURBO
	LECCE		
		P.I.L. N.3 - Km 27+765	
	S.P. n. 93		
		P3	

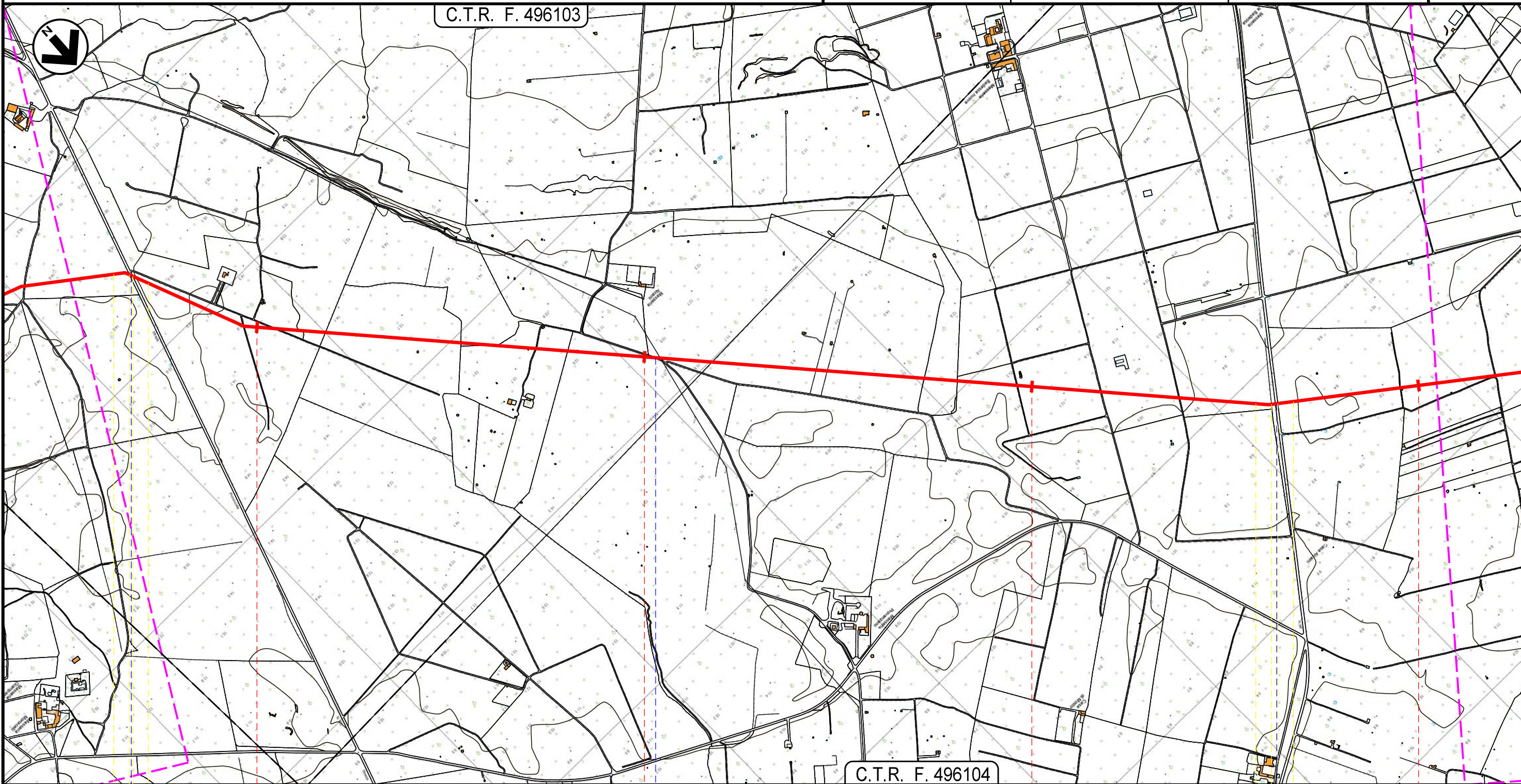
Metanodotto INTERCONNESSIONE TAP
DN 1400 (56"), DP 75 bar

PLANIMETRIA TRACCIATO DI PROGETTO
CON S.I.C. E Z.P.S.

C.T.R. F. 496103

1	25/09/2015	EMISSIONE PER PERMESSI	N.BARTOLUCCI	M.BEGINI	H.D.AIUDI F.FERRINI
0	14/08/2015	EMISSIONE PER COMMENTI	N.BARTOLUCCI	M.BEGINI	H.D.AIUDI F.FERRINI
REV.	DATA	DESCRIZIONE	ELABORATO	VERIFICATO	APPROVATO AUTORIZZATO
			PROGETTISTA 		
			Dis.	PG-TPSZ-001	
			Comm.	NR/13167	
			Rif.TFM: 011014-10-DT-D-5210		

Foglio
10
di 17
Scala
1:10.000



C.T.R. F. 496104

30 31 32 33

LECCE
LECCE

S.P. n. 100

S.P. n. 236

S.P. n. 96

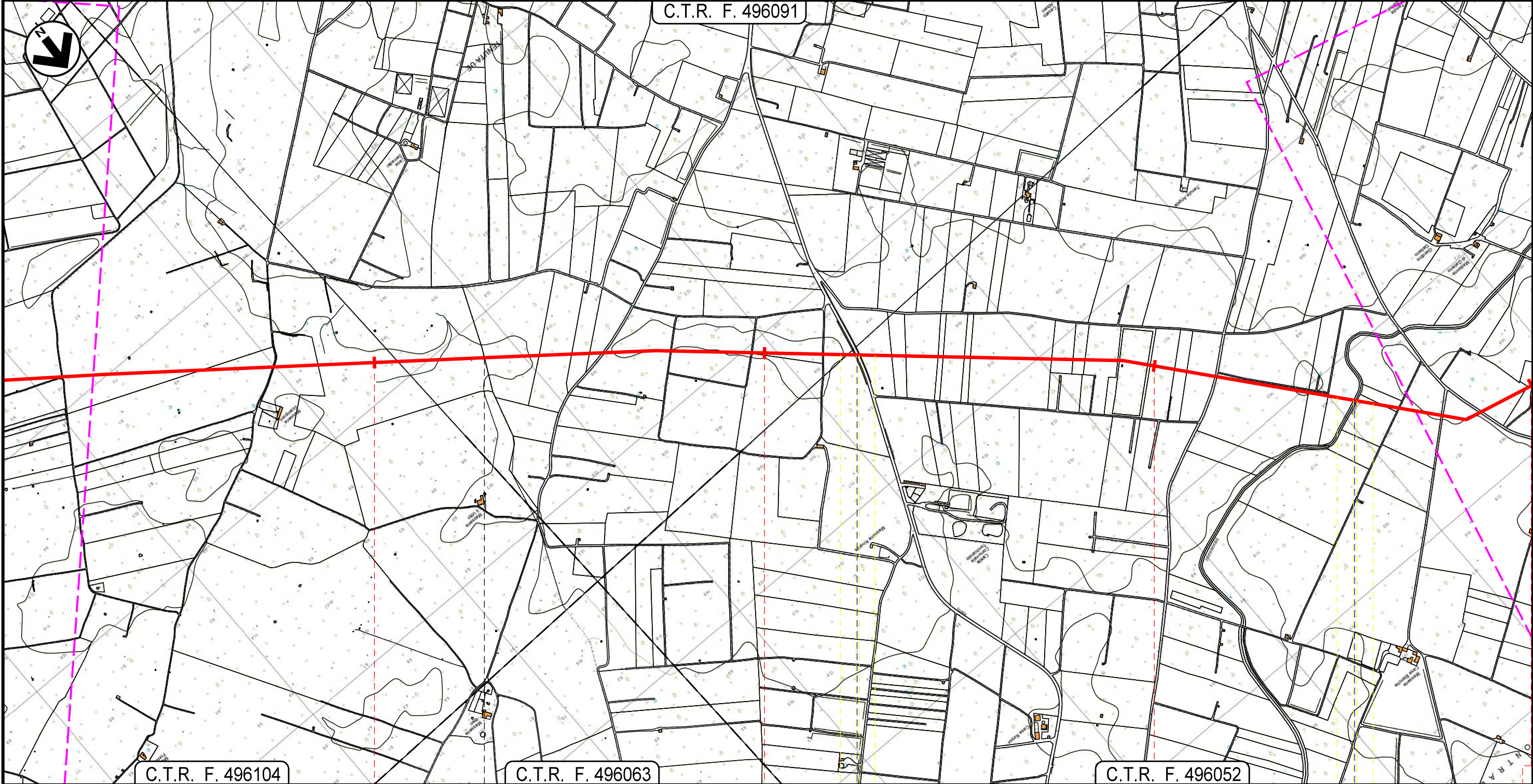


Metanodotto INTERCONNESSIONE TAP
DN 1400 (56"), DP 75 bar


PLANIMETRIA TRACCIATO DI PROGETTO
CON S.I.C. E Z.P.S.

1	25/09/2015	EMISSIONE PER PERMESSI	N.BARTOLUCCI	M.BEGINI	H.D.AIUDI F.FERRINI
0	14/08/2015	EMISSIONE PER COMMENTI	N.BARTOLUCCI	M.BEGINI	H.D.AIUDI F.FERRINI
REV.	DATA	DESCRIZIONE	ELABORATO	VERIFICATO	APPROVATO AUTORIZZATO
			PROGETTISTA 		
			Dis.	PG-TPSZ-001	
			Comm.	NR/13167	

Foglio
11
di 17
Scala
1:10.000



34	35	36	37
LECCE		TORCHIAROLO	
LECCE		BRINDISI	

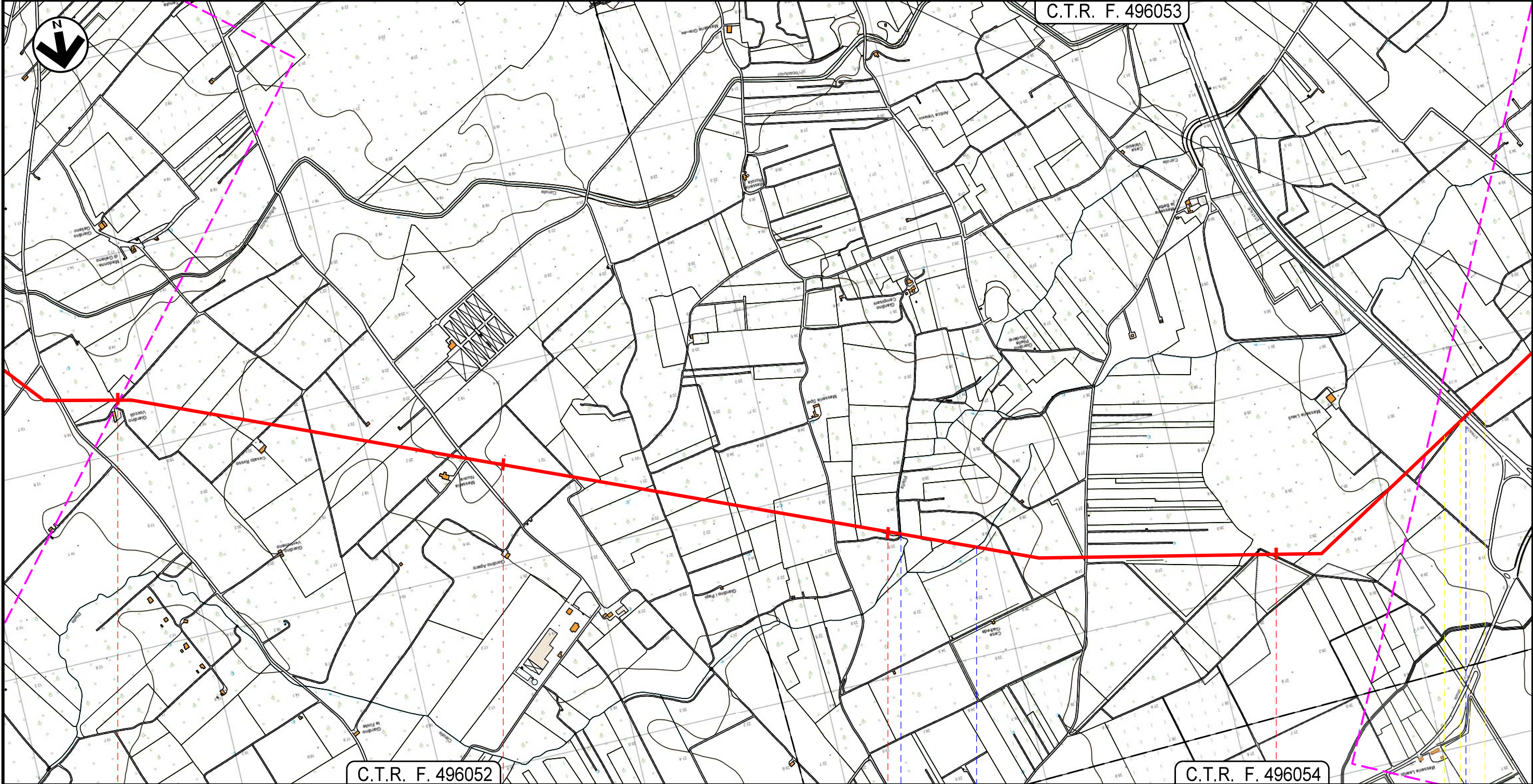


Metanodotto INTERCONNESSIONE TAP
DN 1400 (56"), DP 75 bar

PLANIMETRIA TRACCIATO DI PROGETTO
CON S.I.C. E Z.P.S.




1	25/09/2015	EMISSIONE PER PERMESSI	N.BARTOLUCCI	M.BEGINI	H.D.AUDI F.FERRINI
0	14/08/2015	EMISSIONE PER COMMENTI	N.BARTOLUCCI	M.BEGINI	H.D.AUDI F.FERRINI
REV.	DATA	DESCRIZIONE	ELABORATO	VERIFICATO	APPROVATO AUTORIZZATO
			PROGETTISTA 		
			Dis.	PG-TPSZ-001	
			Comm.	NR/13167	

Foglio
12
di 17
Scala
1:10.000



37 38 39 40

TORCHIAROLO
BRINDISI

-  Canale
Pilella
-  Fosso
-  S.S. n. 613

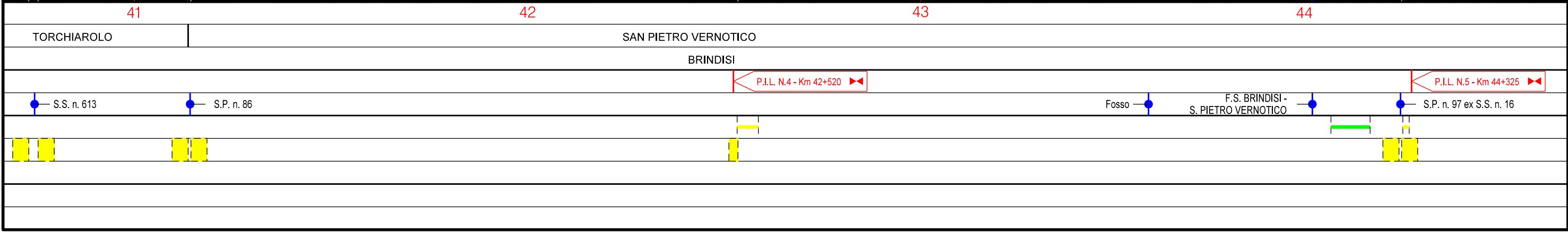
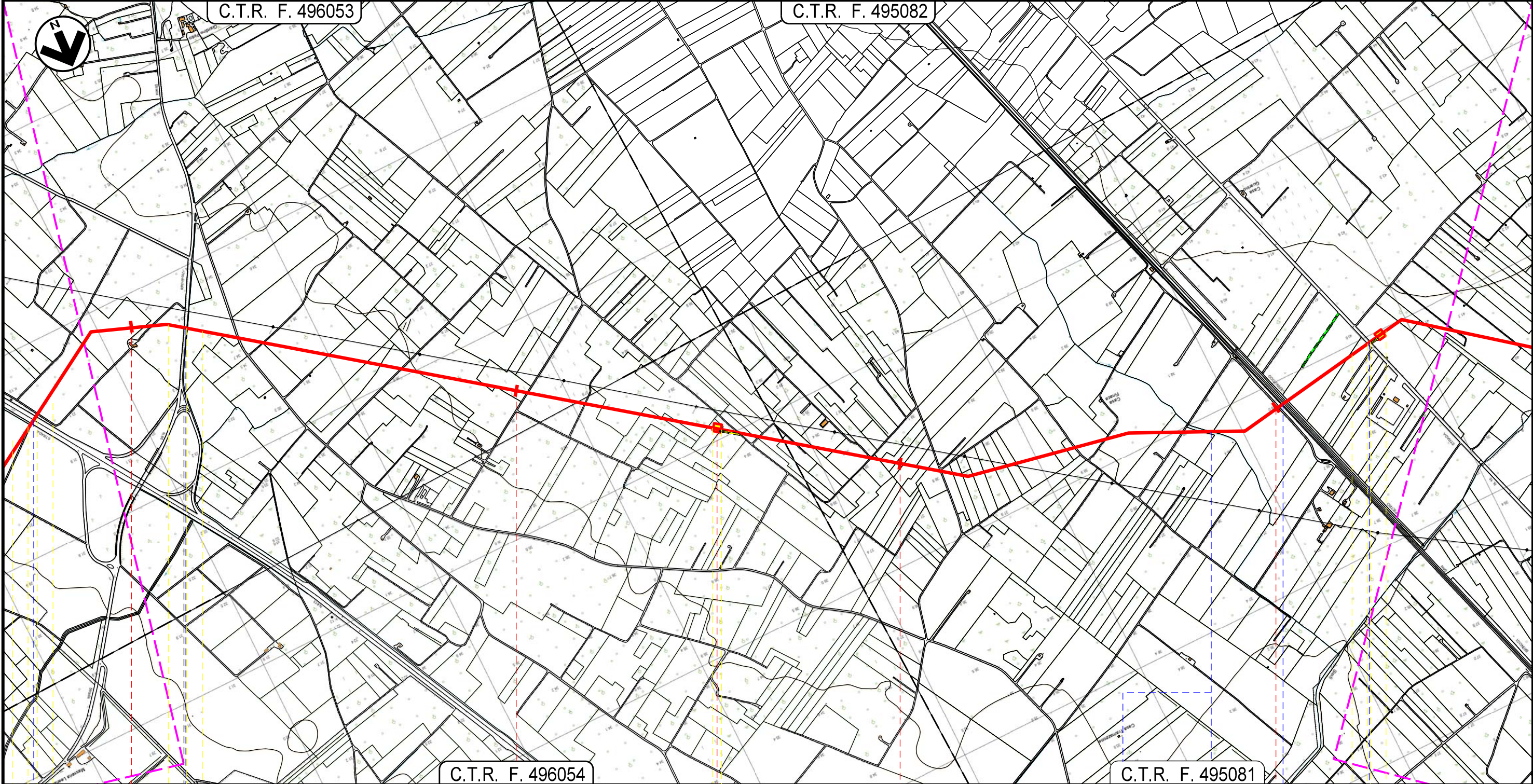


Metanodotto INTERCONNESSIONE TAP
DN 1400 (56"), DP 75 bar

PLANIMETRIA TRACCIATO DI PROGETTO
CON S.I.C. E Z.P.S.

1	25/09/2015	EMISSIONE PER PERMESSI	N.BARTOLUCCI	M.BEGINI	H.D.AUDI F.FERRINI
0	14/08/2015	EMISSIONE PER COMMENTI	N.BARTOLUCCI	M.BEGINI	H.D.AUDI F.FERRINI
REV.	DATA	DESCRIZIONE	ELABORATO	VERIFICATO	APPROVATO AUTORIZZATO
			PROGETTISTA 		
			Dis.	PG-TPSZ-001	
			Comm.	NR/13167	

Foglio
13
di 17
Scala
1:10.000

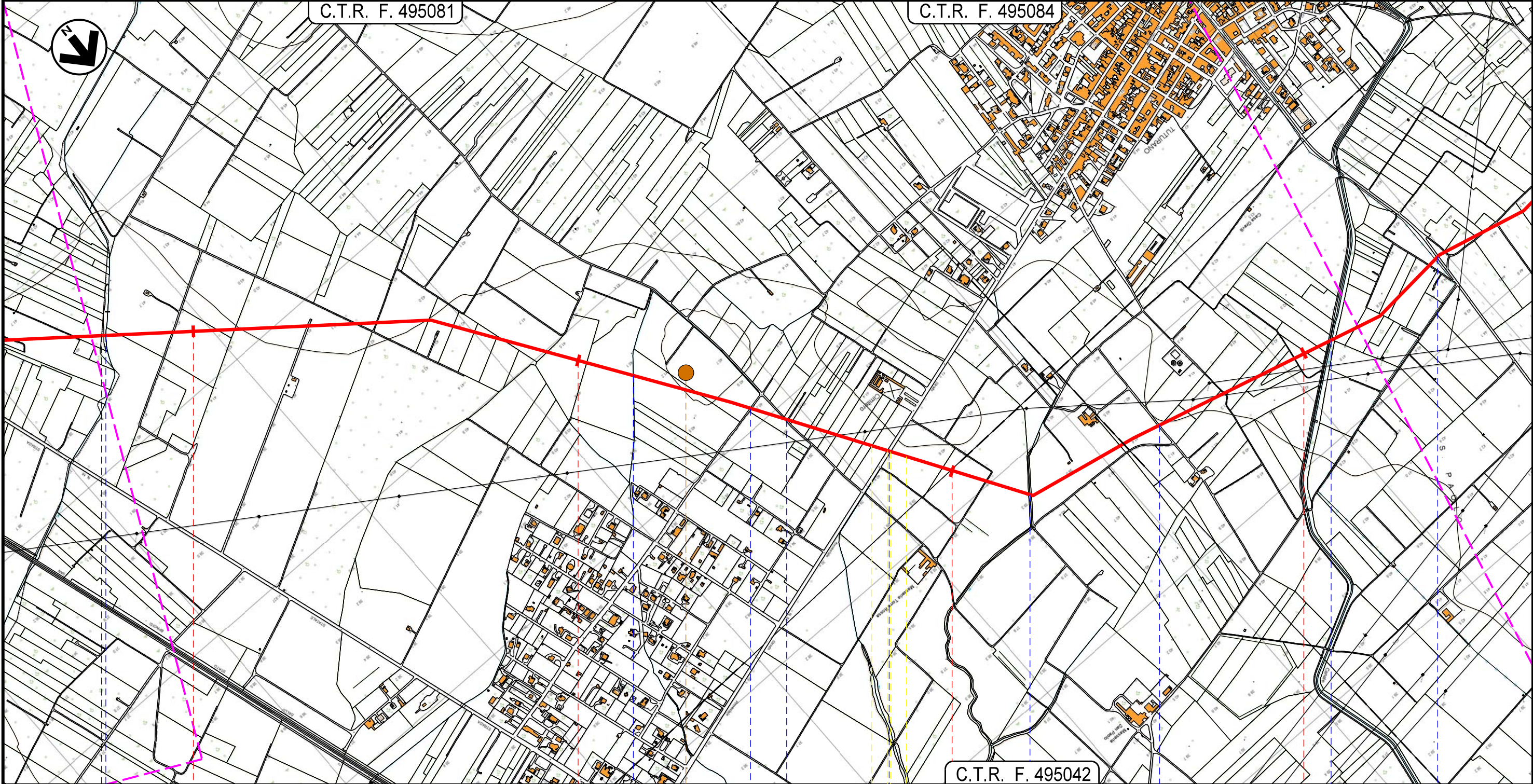


Metanodotto INTERCONNESSIONE TAP
DN 1400 (56"), DP 75 bar

PLANIMETRIA TRACCIATO DI PROGETTO
CON S.I.C. E Z.P.S.

1	25/09/2015	EMISSIONE PER PERMESSI	N.BARTOLUCCI	M.BEGINI	H.D.AIUDI F.FERRINI
0	14/08/2015	EMISSIONE PER COMMENTI	N.BARTOLUCCI	M.BEGINI	H.D.AIUDI F.FERRINI
REV.	DATA	DESCRIZIONE	ELABORATO	VERIFICATO	APPROVATO AUTORIZZATO
			PROGETTISTA 		
			Dis.	PG-TPSZ-001	
			Comm.	NR/13167	
			Rif.TFM: 011014-10-DT-D-5210		

Foglio
14
di 17
Scala
1:10.000



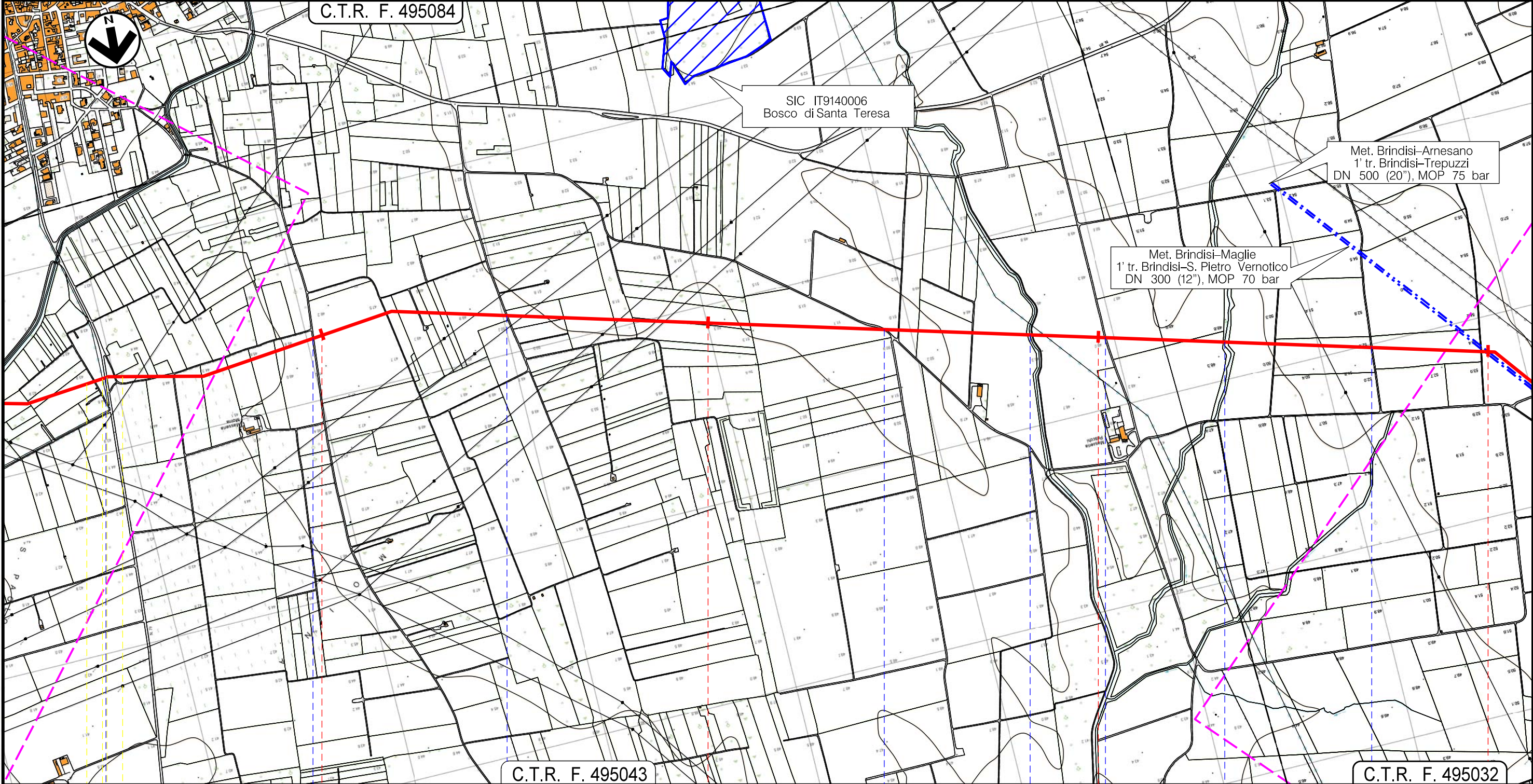
SAN PIETRO VERNOTICO			BRINDISI						
			BRINDISI						
● C.le Siede	● Fosso	● Via delle Albicocche	● S.P. n. 81	● Fosso	● Contrada San Paolo	● C.le Foggia	● S.P. n. 79		
		P4	● Strada Comunale n. 65						

Metanodotto INTERCONNESSIONE TAP
DN 1400 (56"), DP 75 bar

PLANIMETRIA TRACCIATO DI PROGETTO
CON S.I.C. E Z.P.S.

1	25/09/2015	EMISSIONE PER PERMESSI	N.BARTOLUCCI	M.BEGINI	H.D.AUDI F.FERRINI
0	14/08/2015	EMISSIONE PER COMMENTI	N.BARTOLUCCI	M.BEGINI	H.D.AUDI F.FERRINI
REV.	DATA	DESCRIZIONE	ELABORATO	VERIFICATO	APPROVATO AUTORIZZATO
			PROGETTISTA 		
			Dis.	PG-TPSZ-001	
			Comm.	NR/13167	
			Rif.TFM: 011014-10-DT-D-5210		









Foglio
15
di 17
Scala
1:10.000



49 50 51 52

BRINDISI

BRINDISI

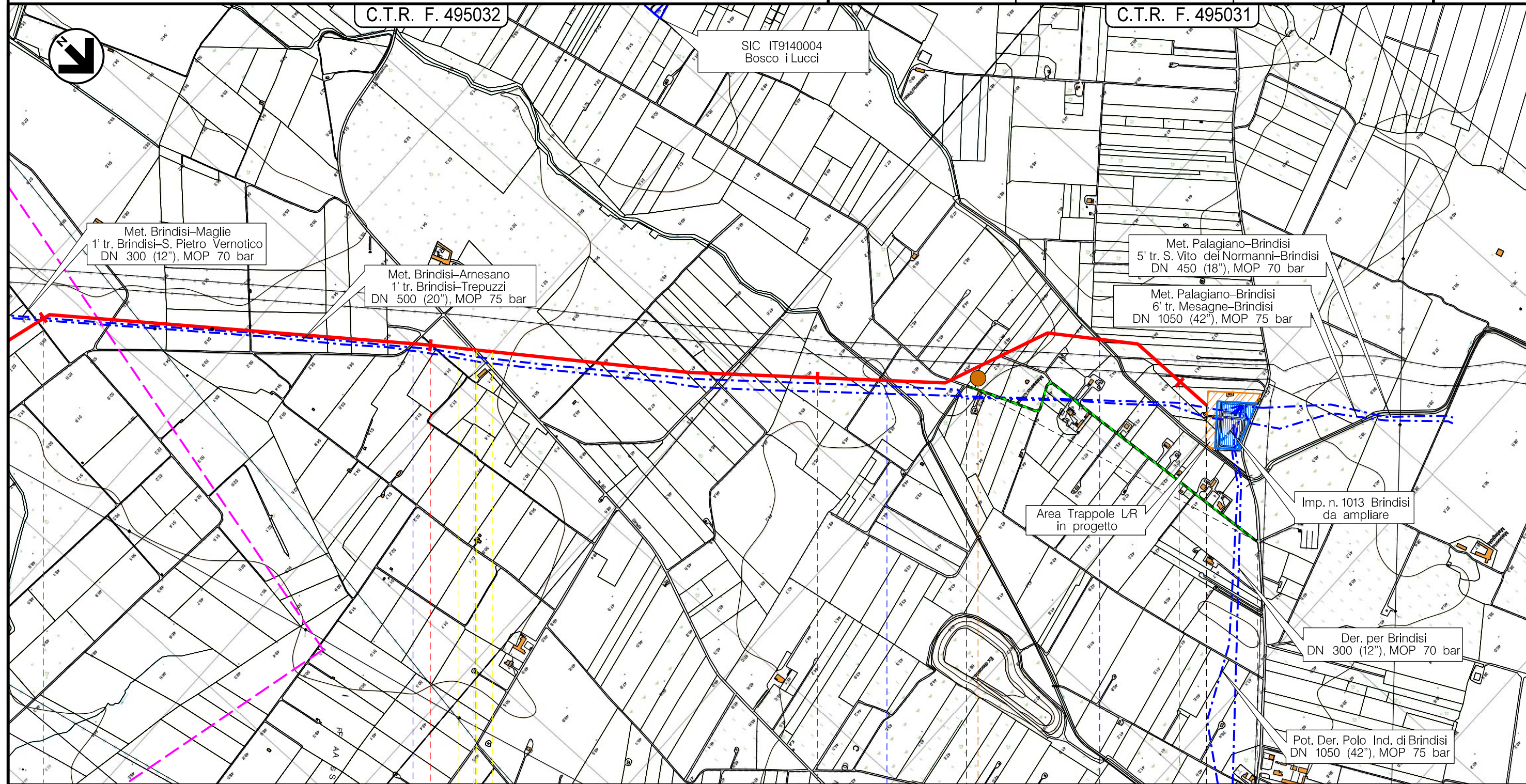
	S.P. n. 79		Strada per Marfeo		Strada Comunale n. 98		Strada per Paticchi		Fiume Grande		Strada Comunale n. 56		Fosso		Strada Comunale n. 55
---	------------	---	-------------------	---	-----------------------	---	---------------------	---	--------------	---	-----------------------	---	-------	---	-----------------------






Metanodotto INTERCONNESSIONE TAP
DN 1400 (56"), DP 75 bar

PLANIMETRIA TRACCIATO DI PROGETTO
CON S.I.C. E Z.P.S.

1	25/09/2015	EMISSIONE PER PERMESSI	N.BARTOLUCCI	M.BEGINI	H.D.AUDI F.FERRINI
0	14/08/2015	EMISSIONE PER COMMENTI	N.BARTOLUCCI	M.BEGINI	H.D.AUDI F.FERRINI
REV.	DATA	DESCRIZIONE	ELABORATO	VERIFICATO	APPROVATO AUTORIZZATO
			PROGETTISTA  Rif.TFM: 011014-10-DT-D-5210		
			Dis.	PG-TPSZ-001	
			Comm.	NR/13167	

Foglio
16
di 17
Scala
1:10.000



52	53	54	55	55+090
BRINDISI				
BRINDISI				
 Strada per Patocchi			 S.P. n.80	
 Canale Cillarese			 Fosso	
				

Metanodotto INTERCONNESSIONE TAP
DN 1400 (56"), DP 75 bar

PLANIMETRIA TRACCIATO DI PROGETTO
CON S.I.C. E Z.P.S.

1	25/09/2015	EMISSIONE PER PERMESSI	N.BARTOLUCCI	M.BEGINI	H.D.AIUDI F.FERRINI
0	14/08/2015	EMISSIONE PER COMMENTI	N.BARTOLUCCI	M.BEGINI	H.D.AIUDI F.FERRINI
REV.	DATA	DESCRIZIONE	ELABORATO	VERIFICATO	APPROVATO AUTORIZZATO
			PROGETTISTA Rif.TFM: 011014-10-DT-D-5210		
			Dis.	PG-TPSZ-001	
			Comm.	NR/13167	

Foglio
17
di 17
Scala
1:10.000

LEGENDA

SIMBOLOGIA CARTOGRAFICA

- | | | | |
|--|---|--|---|
| | Metanodotto in progetto | | Altre condotte di terzi |
| | Metanodotti in esercizio | | Metanodotto TAP |
| | Metanodotti da porre fuori esercizio e recuperare | | Gallerie, Tunnel, Mini-Microtunnel, Raise Boring e T.O.C. |
| | Aree impianti stacco-terminale in progetto | | Impianti di linea in progetto |
| | Aree impianti stacco-terminale esistenti | | Impianti di linea su rete in esercizio |
| | Piazzola di stoccaggio tubazioni | | Impianti di linea da porre fuori esercizio e recuperare |
| | Strada di accesso all'impianto | | Depositi temporanei |
| | Adeguamento strade esistenti | | Strade di accesso provvisorio |
| | Limite sovrapposizione fogli | | |

SIMBOLOGIA MECCANICA

- | | |
|--|--|
| | Punto di intercettazione di linea (P.I.L.) |
| | Punto di intercettazione di derivazione importante (P.I.D.I.) |
| | Punto di intercettazione di derivazione semplice con stacco da P.I.L. (P.I.D.S.) |
| | Punto di intercettazione e derivazione semplice con stacco da Linea (P.I.D.S.) |
| | Punto di intercettazione con discaggio di allacciamento (P.I.D.A.) |
| | Punto predisposto per il discaggio di allacciamento (P.P.D.A.) |
| | Punto di sezionamento elettrico terminale (P.S.E.T.) |
| | Stazione predisposta per lancio e ricevimento PIG |
| | Impianto di riduzione/regolazione della pressione |

SIMBOLOGIA TEMATICA

- | | |
|--|---|
| | Siti di importazione comunitaria (S.I.C.) |
|--|---|

Il presente disegno è di proprietà aziendale - La Società tutela i propri diritti a termine di legge.

Progressiva chilometrica	N.
Comuni	COMUNE
Province	PROVINCIA
Impianti	TIPO - N. - PROGR. km TIPO - N. - ESISTENTE
Attraversamenti	TIPOLOGIA ATTRAVERSATA (SS n. **, corso d'acqua, ferrovia, ecc.)
Strade - Piste	ACCESSO IMPIANTI ADEGUAMENTI STRADE STRADE PROVVISORIE
Depositi provvisori - Piazzole	DEPOSITI TEMPORANEI Dn N. PIAZ. Pn
Fascia di lavoro	ALLARGATA RIDOTTA