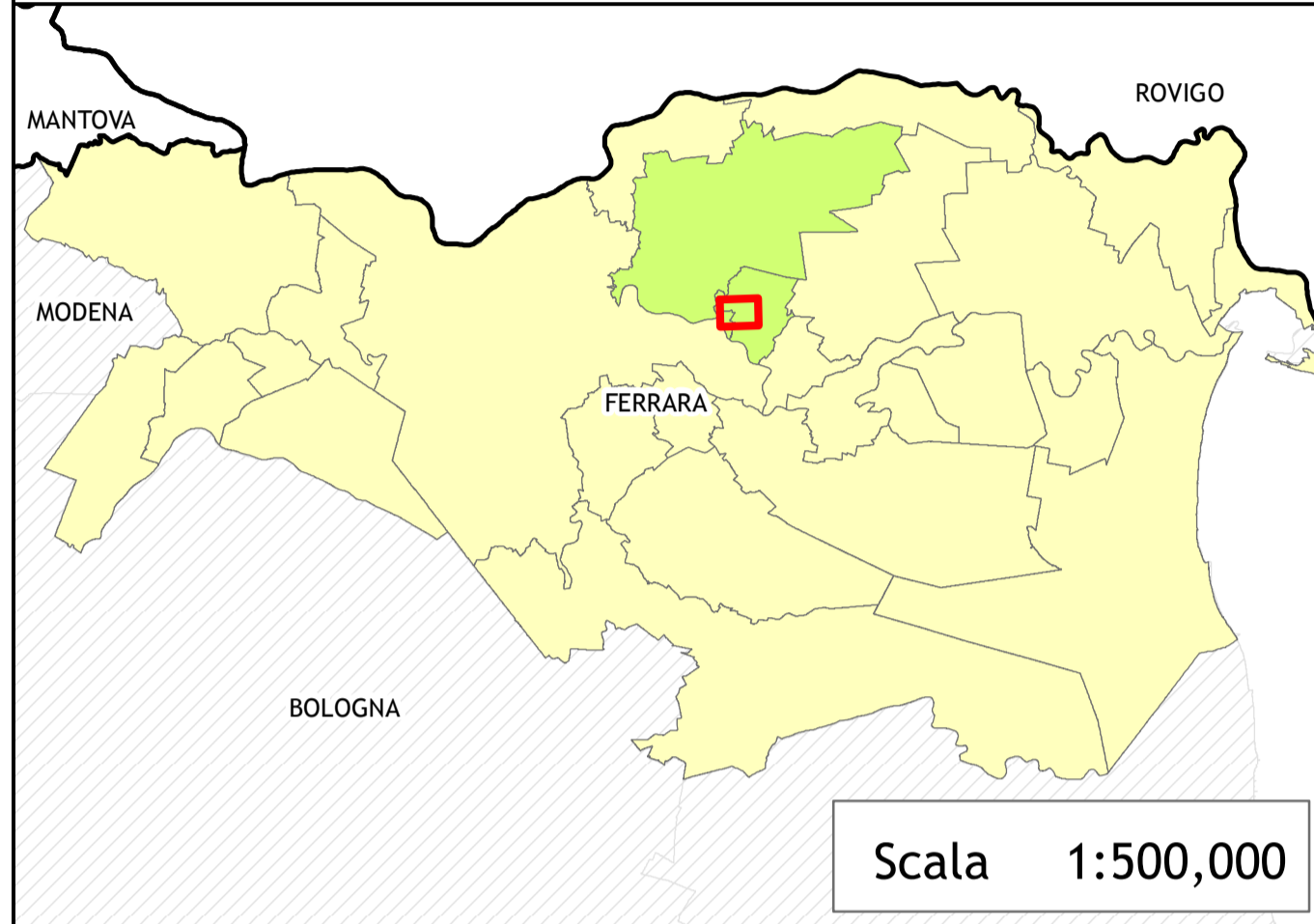


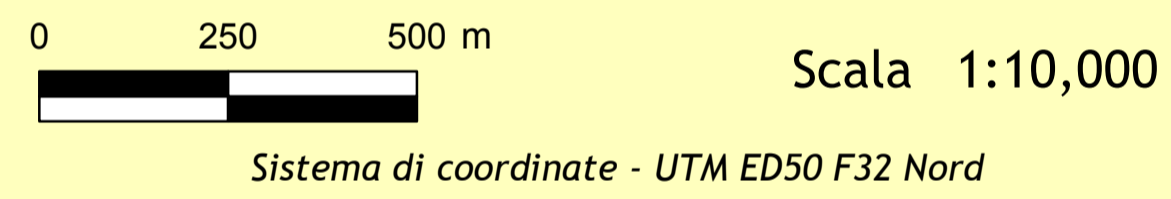
PROCEDURA DI V.I.A.
ai sensi del D.Lgs. 152/2006 e ss.mm.ii.
STUDIO DI IMPATTO AMBIENTALE

S.I.A. PERMESSO DI RICERCA
IDROCARBURI IN TERRAFERMA
"ZANZA"
Comuni di Copparo e Formignana
Provincia di Ferrara (FE)



Scala 1:500,000

TAVOLA N.8
CARTA DELLA RICETTIVITÀ




Legenda

- Area di permesso di ricerca "Zanza"
- Confini Comunali
- Rete idrografica principale
- 1 - nulla/fittizia
- 2 - bassa
- 3 - media
- 4 - elevata

Classe	Sigla	Descrizione	C.I.	Note	Tipo di ambito
2121	Se	Seminativi semplici e irrigui	1	Agricoltura diffusa con disponibilità di spazi idonei all'eventuale esecuzione di attività	Seminaturale
2220	Cf	Frutteti	2	Agricoltura diffusa con minore disponibilità di spazi idonei e potenziali presenza faunistiche di maggiore interesse	Seminaturale
2123	So	Culture orticole	1	Assimilabili alle aree agricole	Seminaturale
1112	Er	Tessuto residenziale rado	4	Presenza di ricettori sensibili al disturbo e di edificato ad uso residenziale	Antropico
1120	Ed	Tessuto residenziale discontinuo	4	Presenza di ricettori sensibili al disturbo e di edificato ad uso residenziale	Antropico
1211	Ia	Innesamenti produttivi	2	Possibile disturbo e/o interferenza legata alla sicurezza	Antropico
1422	Vs	Aree sportive	2	Assimilabili alle aree agricole ma possibile disturbo in caso di presenza di utenza	Antropico
3232	Ta	Rimboschimenti recenti	3	Presenza di ambienti seminaturali con potenzialità ecologica	Seminaturale
5111	Af	Alvei di fiumi e torrenti con vegetazione scarsa	4	Presenza di ambienti naturali con potenzialità ecologica	Naturale

REV.01 del 25/09/2015



Dott. Filippo Zanni
Professionista ai sensi della L. n. 4, 14/01/2013
(G.U. n. 22 del 26/01/2013)
Sede legale: Via Maggiore 213, Ravenna
PIVA: 02014440396

Progettazione e Analisi GIS
Dott. Geol. Carlo Del Grande

