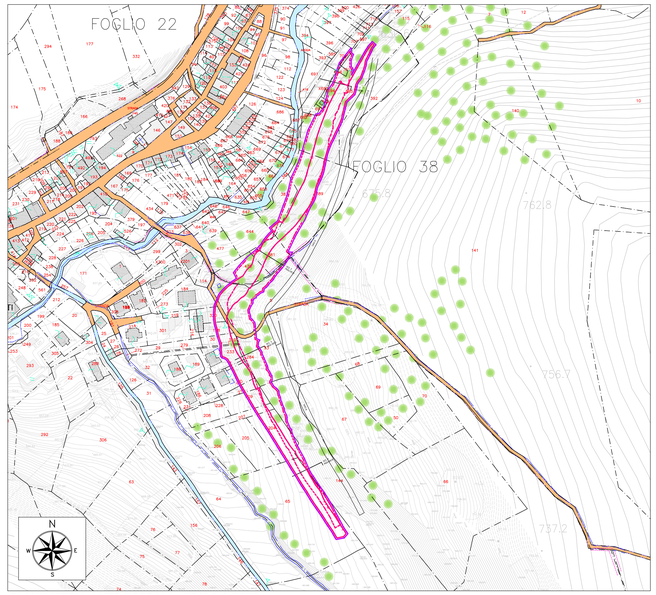

PLANIMETRIA ANTE OPERAM - SCALA 1:2000

LEGENDA

- Contorno area occupata
- Delimitazione area occupata (da PEA)
- Delimitazione effettiva area di cantiere
- Seminativo
- Seminativo arborato
- Bosco ceduo
- Prato
- Orto irriguo
- Perimetro particella catastale
- 00 Identificativo particella catastale
- Vegetazione ripariale e/o boschiva

ORTOFOTO ANTE OPERAM - SCALA 1:5000

LEGENDA

- dt Detriti di falda
  ciottoli,ghiaie,ghiaie sabbiose e sabbie a vario grado di cementazione
- All Depositi alluvionali
  ghiaie prevalentemente grossolane con ciottoli, sabbie e limi
- Tr Travertini
  depositi concrezionati contenenti sabbie e limi calcarei, localmente litoidi in giacitura massiva o grossolanamente stratificati
- Sb Scaglia bianca
  calcari micritici biancastri con selce in liste e noduli. Strati di spessore sottile - medio
- Ma Maiolica
  Micriti biancastre con liste e noduli di selce scura e con sottili intercalazioni di pelliti nerastre. Strati di spessore variabile da 20 a 40 cm
- fr-n Accumuli di frana non attiva
- fr-a Accumuli di frana attiva
- SD1 Sondaggio geognostico
- SE1 Sondaggio geognostico
- T1 Stendimenti sismici a rifrazione

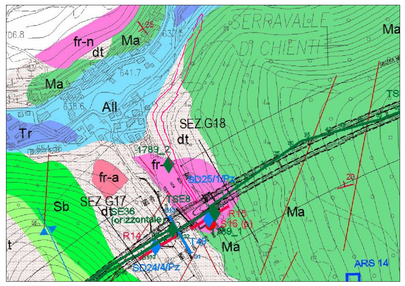

CARTA GEOLOGICA - SCALA 1:5000

TIPOLOGIA DI SEZIONE

TIPO A = Rilevato
TIPO B = Trincea
TIPO C = Raso
TIPO D = Mezzacosta

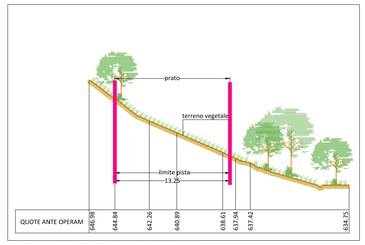

SEZIONE 1 - TIPO B - SCALA 1:250

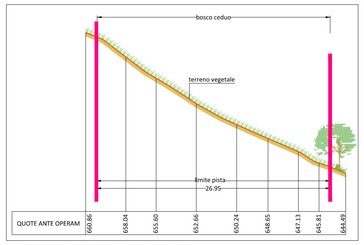

SEZIONE 2 - TIPO D - SCALA 1:250

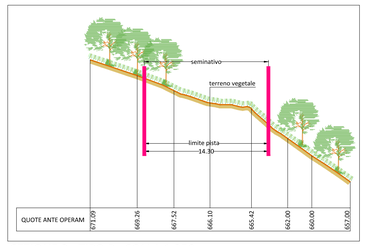

SEZIONE 3 - TIPO B - SCALA 1:250

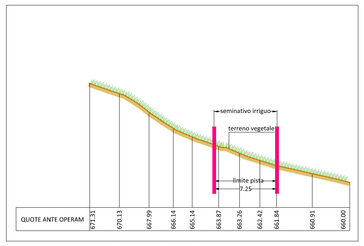

SEZIONE 4 - TIPO B - SCALA 1:250

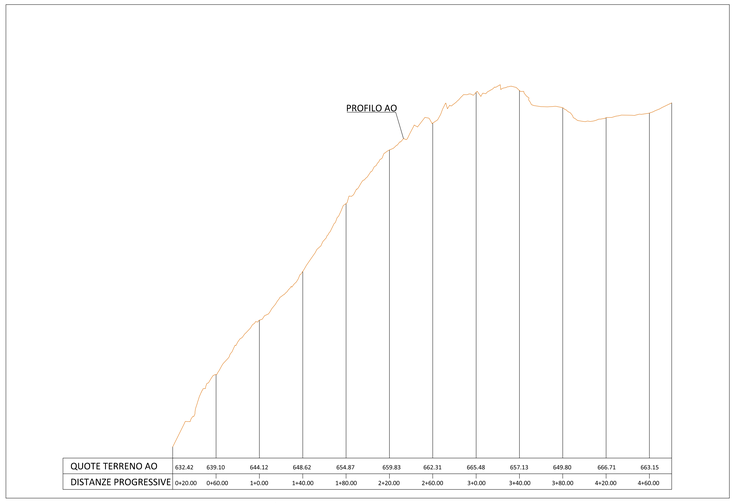

PROFILO ANTE OPERAM - SCALA 1:2000 (asse x)/1:200 (asse y)

QUADRILATERO Marche Umbria S.p.A.

ASSE VIARIO MARCHE–UMBRIA
E QUADRILATERO DI PENETRAZIONE INTERNA
MAXILOTTO 1

PROGETTO ESECUTIVO

CONTRAENTE GENERALE

Val di Chienti S.C.p.A.

IL RESPONSABILE DEL CONTRAENTE GENERALE

IL PROGETTISTA

tce s.r.l. technical consultant engineers

GRUPPO DI PROGETTAZIONE DEL PROGETTO ESECUTIVO APPROVATO

ATI: TECHNITAL s.p.a. (mandatoria)
EGIS STRUCTURES & ENVIRONNEMENT S.A.
SICS s.r.l. Società Italiana Consulenza Strade
S.I.S. Studio di Ingegneria Stradale s.r.l.
SOIL Geologia Geotecnica Opere in sotterraneo Difesa del territorio

INTEGRAZIONE PRESTAZIONI SPECIALISTICHE *Dott. Ing. M. Raccosta*

IL GEOLOGO *Dott. Geol. F. Ferrari*

IL GEOLOGO

IL RESPONSABILE DELLA CONGRUENZA FUNZIONALE CON IL PROGETTO ESECUTIVO APPROVATO (ATI: TECHNITAL–EGIS–SOIL–SIS–SICS)

VISTO:IL RESPONSABILE DEL PROCEDIMENTO
Dott. Ing. Vincenzo Lomma

VISTO:IL COORDINATORE DELLA SICUREZZA IN FASE DI ESECUZIONE

LA DIREZIONE LAVORI

SUBLOTTO 2.1: S.S. 77 "VAL DI CHIENTI" TRONCO PONTELATRAVE – FOLIGNO
TRATTO VALMENOTRE – GALLERIA MUCCIA (esclusa galleria)
RIPRISTINO DELLE AREE DI CANTIERE – **STRADA 30**
STATO ANTE OPERAM – RILIEVO
(Ortofoto, Planimetria, Sezioni, Uso del suolo, Carta Geologica)

Codice Unico di Progetto (CUP)F12C03000050011 ex F12C03000050010(comunicazione OPE 20/04/2015)

CODICE ELAB. + FILE	Opera	Lotto	Tronc.	Settore	WBS	Disciplina	Tipo Doc.	N. Progressivo	REVISIONE	FOGLIO	SCALA
	L	0 7 0 3	A 2	E	P	C A 4 0 2 0 0	C A N	P L A 0 7 9	A		

REV.	DESCRIZIONE	DATA	REDATTO	VERIFICATO	APPROVATO	APPROVATO RESP. TECNICO ANAS
D						
C						
B						
A	EMISSIONE	31.07.2015	Capozza E.	Mandarini G.	Lamberti R.	