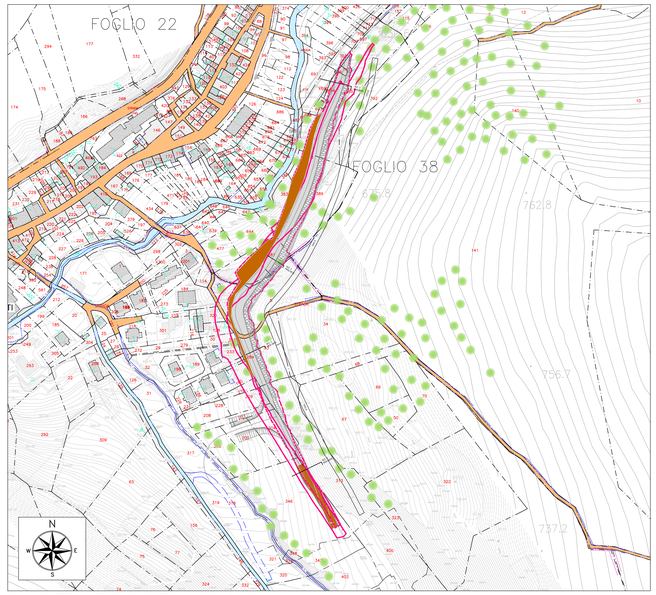

PLANIMETRIA STATO DI FATTO - SCALA 1:2000

LEGENDA

- Delimitazione area occupata (da PEA)
- Delimitazione effettiva area di cantiere
- Pavimentazione: strato di base e strato di fondazione in misto 30 cm
- Pavimentazione in conglomerato bituminoso
- Protezione corticale rete esistente
- Terreno di riporto
- Profilo AO
- Profilo CO
- Asse di progetto
- Perimetro particella catastale
- 00 Identificativo particella catastale
- Vegetazione ripariale e/o boschiva

ORTOFOTO STATO DI FATTO - SCALA 1:5000

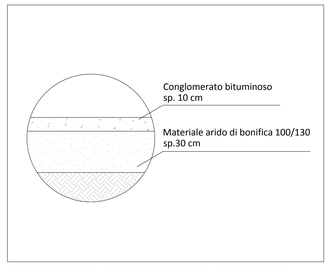

PARTICOLARE A: PAVIMENTAZIONE - FUORI SCALA

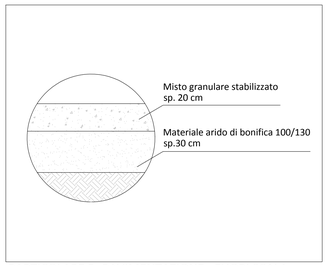

PARTICOLARE B: PAVIMENTAZIONE - FUORI SCALA

TIPOLOGIA DI SEZIONE

TIPO A = Rilevato
TIPO B = Trincea
TIPO C = Raso
TIPO D = Mezzacosta

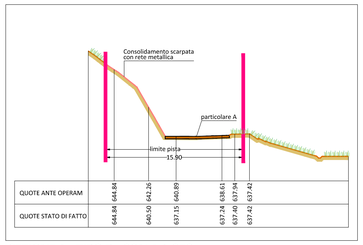

QUOTE ANTE OPERAM	644.84	642.26	640.89	638.61	637.94	637.43
QUOTE STATO DI FATTO	644.84	640.50	637.15	637.28	637.40	637.42

SEZIONE 1 - TIPO B - SCALA 1:250

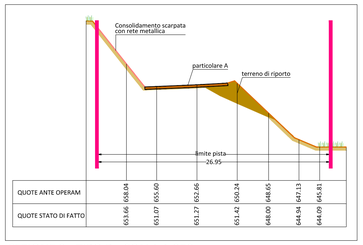

QUOTE ANTE OPERAM	658.04	655.60	652.66	650.24	648.65	647.13	645.81
QUOTE STATO DI FATTO	653.66	651.07	651.27	651.42	648.00	644.94	644.09

SEZIONE 2 - TIPO D - SCALA 1:250

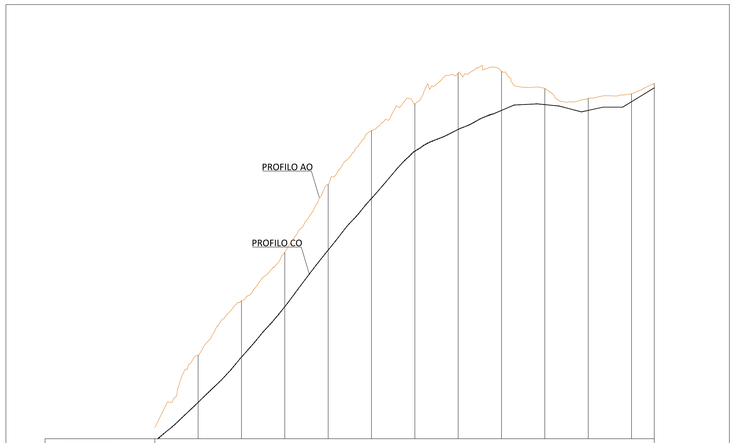

QUOTE TERRENO AO	639.10	644.12	648.62	654.87	659.83	662.31	665.48	657.13	649.80	666.71	663.15
QUOTE STATO DI FATTO	634.75	638.92	643.58	648.80	653.56	657.93	659.94	661.79	655.58	665.34	662.88
DISTANZE PROGRESSIVE	0+60.00	1+0.00	1+40.00	1+80.00	2+20.00	2+60.00	3+0.00	3+40.00	3+80.00	4+20.00	4+60.00

PROFILO STATO DI FATTO - SCALA 1:2000 (asse x)/1:200 (asse y)

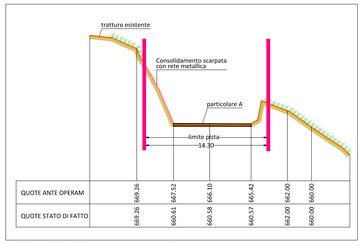

QUOTE ANTE OPERAM	669.26	667.52	666.10	665.42	662.00	662.00	660.00
QUOTE STATO DI FATTO	669.26	666.61	666.58	666.10	660.57	662.00	660.00

SEZIONE 3 - TIPO B - SCALA 1:250

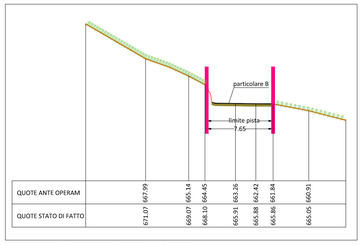

QUOTE ANTE OPERAM	667.99	665.14	664.45	663.26	662.42	661.84	660.91
QUOTE STATO DI FATTO	671.07	669.07	668.10	665.31	665.88	665.66	666.05

SEZIONE 4 - TIPO B - SCALA 1:250

QUADRILATERO Marche Umbria S.p.A.

ASSE VIARIO MARCHE–UMBRIA
E QUADRILATERO DI PENETRAZIONE INTERNA
MAXILOTTO 1

PROGETTO ESECUTIVO

CONTRAENTE GENERALE

Val di Chienti S.C.p.A.

IL RESPONSABILE DEL CONTRAENTE GENERALE

IL PROGETTISTA

tce s.r.l. technical consultant engineers

GRUPPO DI PROGETTAZIONE DEL PROGETTO ESECUTIVO APPROVATO

ATI: TECHNITAL s.p.a. (mandataria)
EGIS STRUCTURES & ENVIRONNEMENT S.A.
SICS s.r.l. Società Italiana Consulenza Strade
S.I.S. Studio di Ingegneria Stradale s.r.l.
SOIL Geologia Geotecnica Opere in sotterraneo Difesa del territorio

INTEGRAZIONE PRESTAZIONI SPECIALISTICHE *Dott. Ing. M. Raccosta*

IL GEOLOGO

IL GEOLOGO *Dott. Geol. F. Ferrari*

IL RESPONSABILE DELLA CONGRUENZA FUNZIONALE CON IL PROGETTO ESECUTIVO APPROVATO (ATI: TECHNITAL–EGIS–SOIL–SIS–SICS)

VISTO IL RESPONSABILE DEL PROCEDIMENTO *Dott. Ing. Vincenzo Lomma*

VISTO IL COORDINATORE DELLA SICUREZZA IN FASE DI ESECUZIONE

LA DIREZIONE LAVORI

SUBLOTTO 2.1: S.S. 77 "VAL DI CHIENTI" TRONCO PONTELATRAVE – FOLIGNO
TRATTO VALMENOTRE – GALLERIA MUCCIA (esclusa galleria)
RIPRISTINO DELLE AREE DI CANTIERE – **STRADA 30**
STATO DI FATTO – RILIEVO
(Ortofoto, Planimetria, Sezioni)

Codice Unico di Progetto (CUP) F12C03000050011 ex F12C03000050010 (comunicazione CIPE 20/04/2015)

CODICE ELAB. N. TAV.	Opera	Lotto	Stato	Settore	WBS	Disciplina	Tipo Doc.	N. Progress.	REVISIONE	FOGLIO	SCALA
	L07	03	A2	E	P	CA4D2	00	CAN	PLA	050	A		

REV.	DESCRIZIONE	DATA	REDATTO	VERIFICATO	APPROVATO	APPROVATO RESP. TECNICO ANAS
D						
C						
B						
A	EMISSIONE	31.07.2015	Capozza E.	Mandorlini G.	Lamberti R.	