


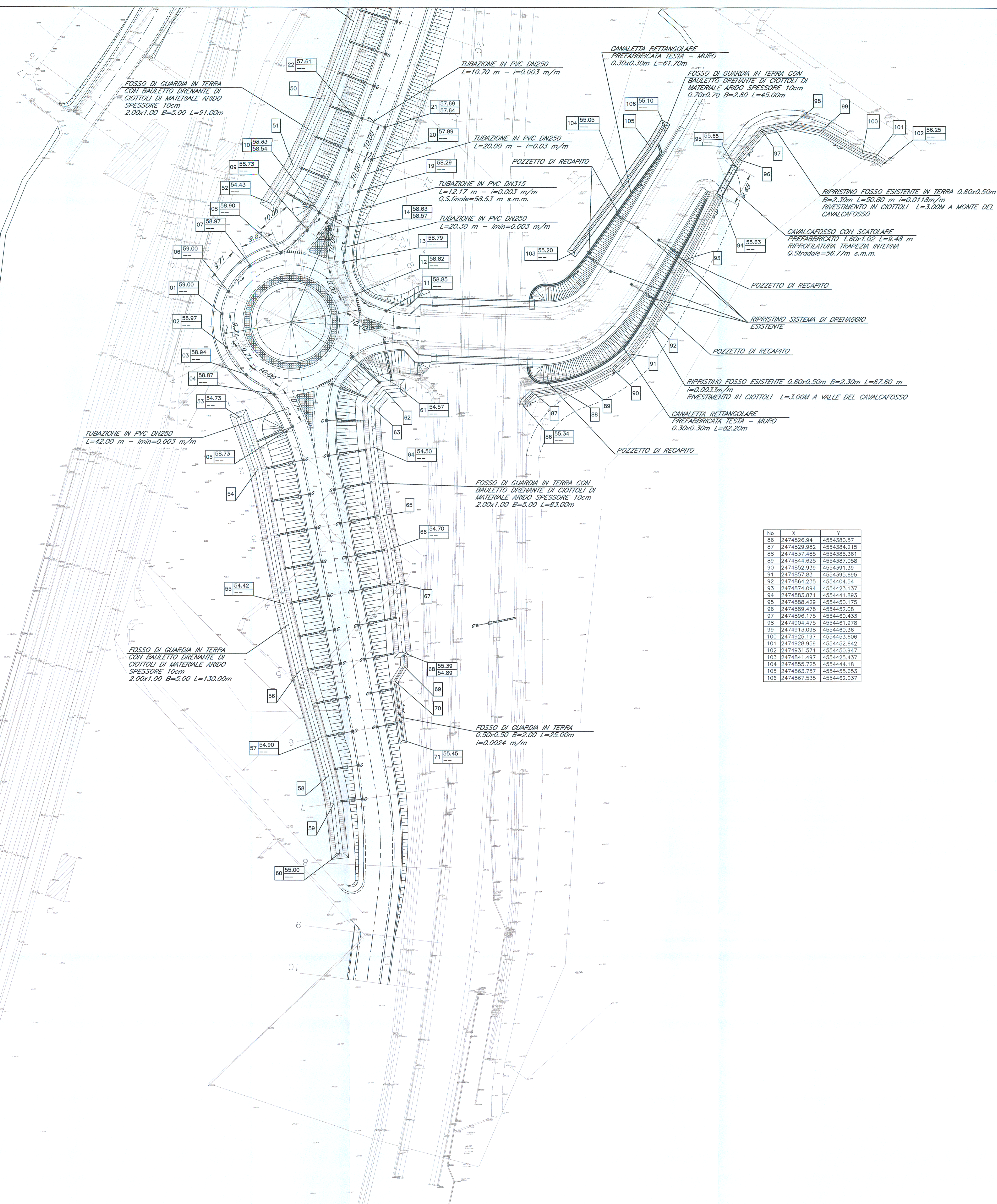
PLANIMETRIA DI PROGETTO

SCALA 1:500

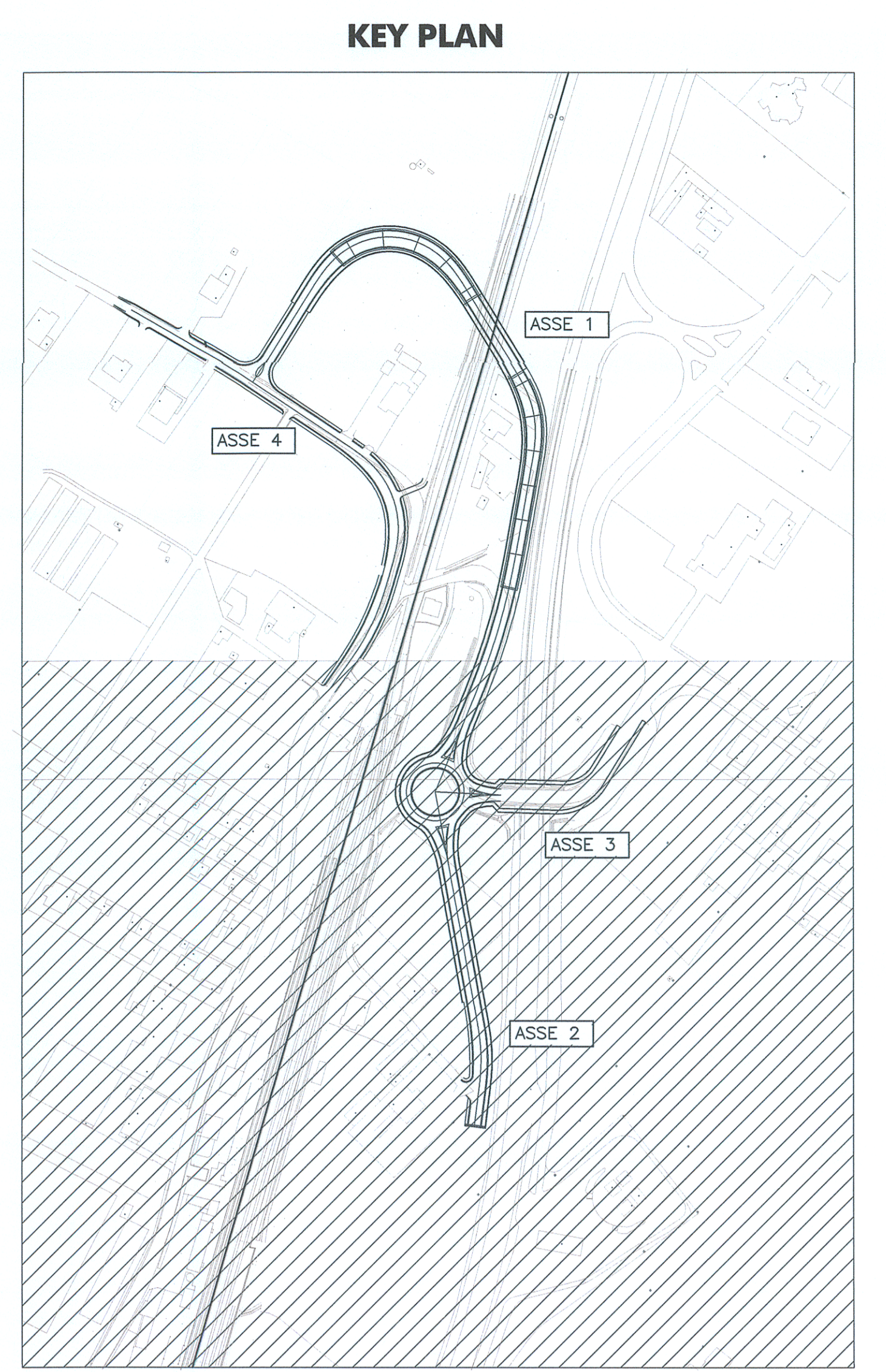
No	X	Y
1	2474739.576	4554407.113
2	2474740.843	4554397.552
3	2474746.618	4554389.525
4	2474754.763	4554383.887
5	2474760.002	4554374.523
6	2474741.421	4554413.535
7	2474741.603	4554431.077
8	2474756.634	4554424.909
9	2474764.225	4554431.509
10	2474767.769	4554438.532
11	2474767.211	4554408.003
12	2474778.344	4554412.829
13	2474774.711	4554422.245
14	2474775.87	4554432.257
15	2474781.322	4554463.972
16	2474785.716	4554518.563
17	2474818.743	4554588.27
18	2474805.851	4554516.19
19	2474779.089	4554442.764
20	2474782.888	4554450.027
21	2474786.634	4554461.343
22	2474776.891	4554468.177
23	2474786.003	4554466.498
24	2474775.595	4554468.519
25	2474775.549	4554482.125
26	2474772.26	4554496.697
27	2474768.024	4554492.982
28	2474763.048	4554498.86
29	2474755.574	4554705.583
30	2474747.802	4554710.296
31	2474736.458	4554713.442
32	2474729.334	4554713.544
33	2474728.315	4554711.857
34	2474718.983	4554701.464
35	2474717.371	4554700.2
36	2474716.622	4554699.813
37	2474708.348	4554693.127
38	2474700.107	4554685.615
39	2474695.224	4554677.963
40	2474687.344	4554670.106
41	2474683.207	4554665.784
42	2474678.33	4554652.384
43	2474677.403	4554649.182
44	2474679.938	4554701.5
45	2474668.371	4554681.971
46	2474658.878	4554682.858
47	2474763.377	4554521.886
48	2474784.207	4554512.844
49	2474774.448	4554491.958
50	2474768.938	4554469.5
51	2474760.165	4554449.923
52	2474753.368	4554439.153
53	2474744.624	4554377.211
54	2474749.967	4554362.209
55	2474757.338	4554323.124
56	2474761.936	4554303.85
57	2474767.499	4554283.789
58	2474770.37	4554273.188
59	2474771.942	4554265.274
60	2474773.612	4554250.755
61	2474791.358	4554385.622
62	2474788.648	4554385.278
63	2474782.71	4554380.698
64	2474783.567	4554368.56
65	2474785.413	4554348.743
66	2474788.49	4554339.054
67	2474790.125	4554329.096
68	2474781.825	4554309.085
69	2474782.424	4554305.012
70	2474789.718	4554300.732
71	2474792.163	4554283.573
72	2474832.589	4554642.405
73	2474648.923	4554631.978
74	2474656.128	4554620.61
75	2474676.014	4554614.078
76	2474682.296	4554609.927
77	2474698.941	4554599.84
78	2474707.223	4554592.988
79	2474713.438	4554586.937
80	2474718.594	4554581.111
81	2474723.153	4554574.145
82	2474726.138	4554566.765
83	2474727.641	4554558.963
84	2474727.854	4554551.069
85	2474726.599	4554540.357



CANCELLO



No	X	Y
86	2474829.04	4554380.57
87	2474829.982	4554384.215
88	2474837.485	4554385.561
89	2474844.026	4554387.068
90	2474852.939	4554391.39
91	2474857.83	4554395.695
92	2474864.233	4554404.54
93	2474870.094	4554423.137
94	2474883.971	4554441.803
95	2474888.429	4554450.175
96	2474889.476	4554452.08
97	2474896.175	4554460.433
98	2474904.475	4554461.978
99	2474913.098	4554460.56
100	2474925.197	4554453.606
101	2474928.959	4554452.642
102	2474931.571	4554450.947
103	2474841.487	4554425.437
104	2474855.725	4554444.18
105	2474865.751	4554455.653
106	2474867.535	4554462.037



LEGENDA

- Verso di percorrenza
- P- Caditoia a bocca di lupo viadotto/scotolare
- +G Caditoia a griglia rilevato
- G Caditoia a griglia e collettore
- V Vertice di progetto; Qs1: Quota scorcimento monte; Qs2: Quota scorcimento valle. In assenza di salto o cambio sezione Qs2 non è indicata
- V: Vertice di progetto

NOTA GENERALE
L'interasse massimo delle opere di intercettazione pluviali e caditoie a griglia è pari a 10,00 m

COMMITTENTE:

PROGETTAZIONE:

DIREZIONE TECNICA
U.O. CORPO STRADALE E GEOTECNICA

PROGETTO ESECUTIVO

ITINERARIO NAPOLI - BARI
RADDOPPIO TRATTA CANCELLO - BENEVENTO
1° LOTTO FUNZIONALE CANCELLO - FRASSO TELESINO E VARIANTE ALLA LINEA ROMA NAPOLI VIA CASSINO NEL COMUNE DI MADDALONI
VIABILITA' di SOPPRESSIONE PL al KM 143+833 - Via Calabroni

IDROLOGIA E IDRAULICA
Planimetria della rete di drenaggio - Tav. 2/2
SCALA: 1:500

COMMESSA LOTTO FASE ENTE TIPO DOC. OPERA/DISCIPLINA Progr. REV.

IFOL 00 E 11 F8 10002 002 A

Rev.	Descrizione	Redatto	Data	Verificato	Data	Approvato	Data	Autorizzato	Data
A	Emissione esecutiva	G. Dimad	Sett. 2015	[Signature]	Sett. 2015	F. Carrone	Sett. 2015	F. Carrone	Sett. 2015

File:132-IFOL00E11PB000020024.rvt n. F.Ob.: 23