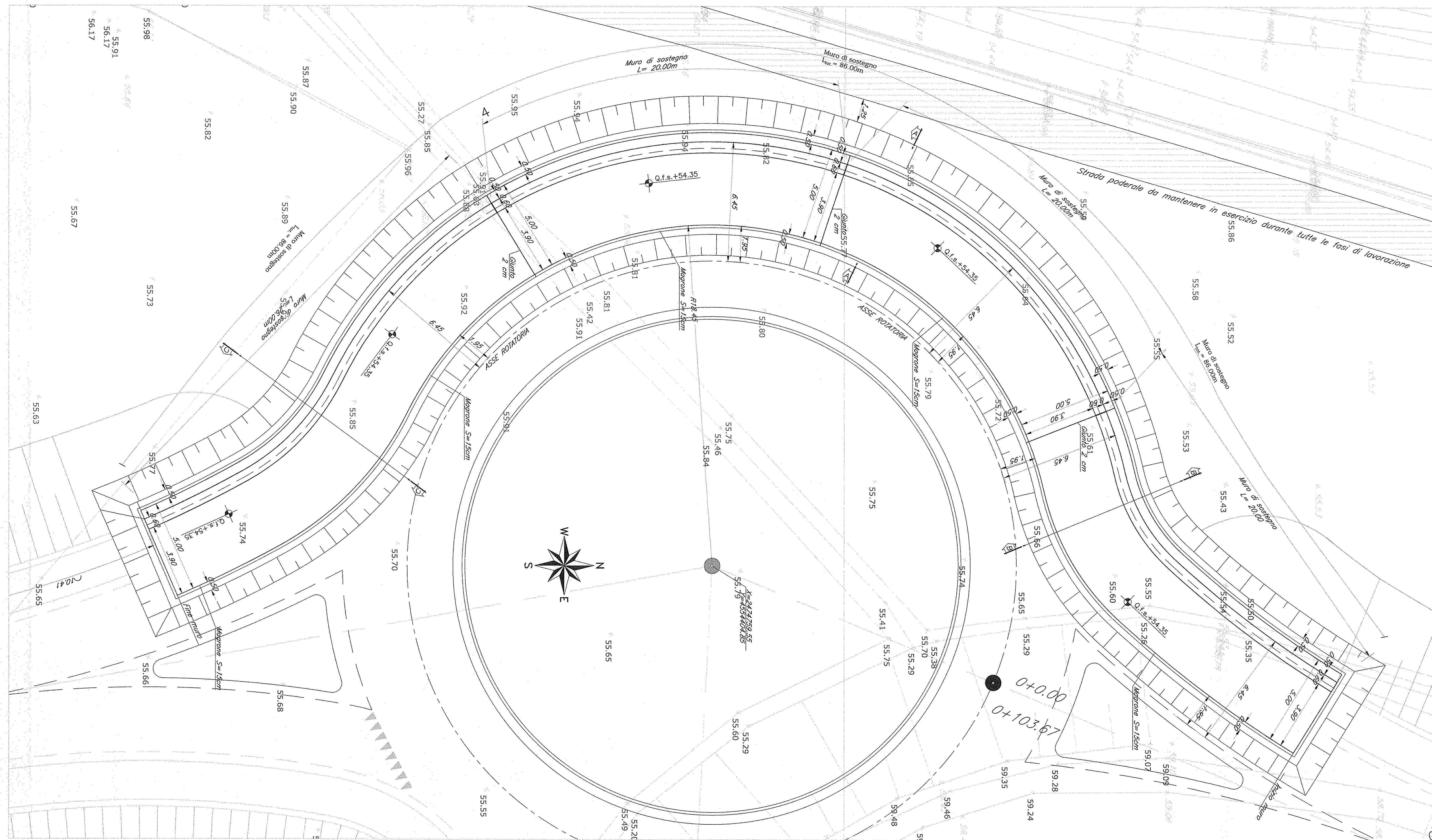


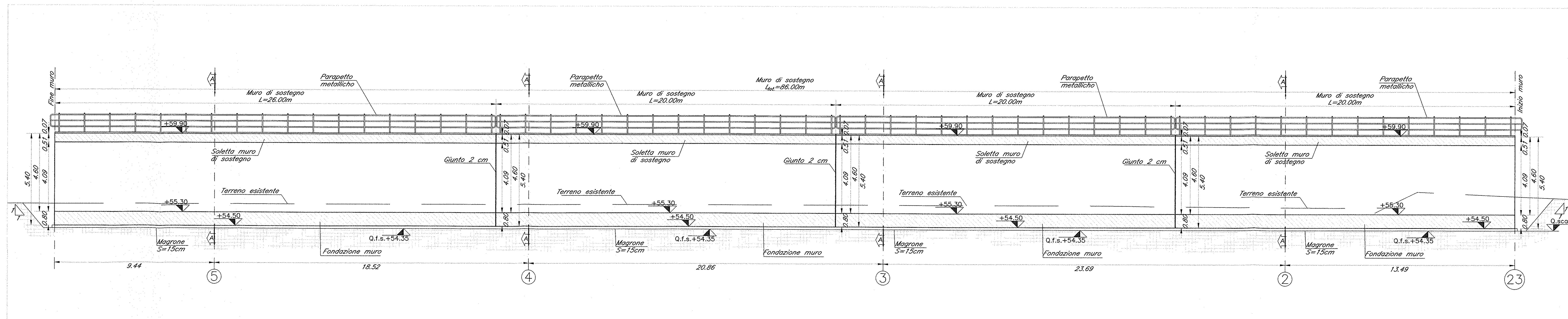
PIANTA FONDAZIONI E SCAVI

SCALA 1:100

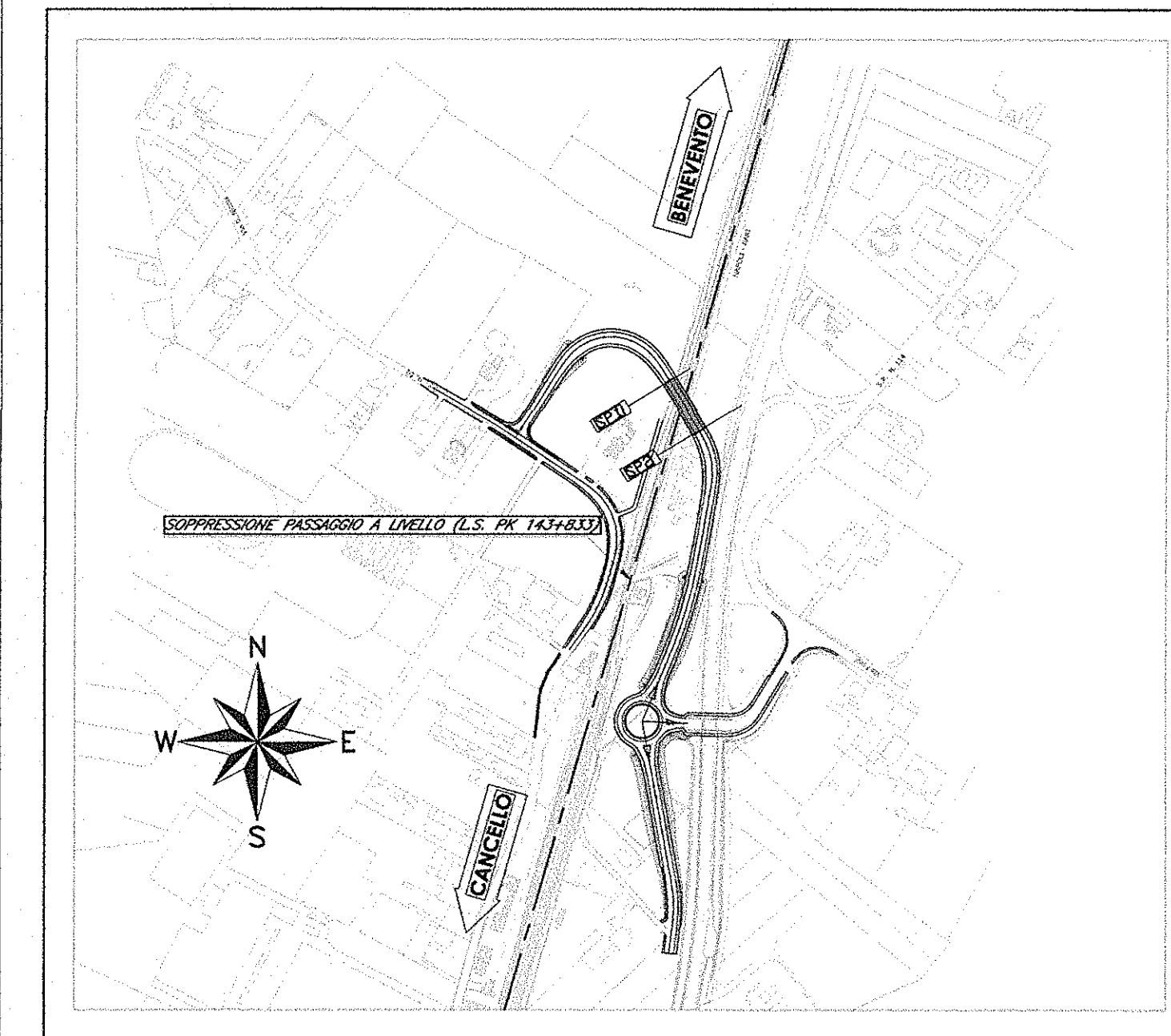


SEZIONE LONGITUDINALE

SCALA 1:100



PIANTA CHIAVE



ELABORATI DI RIFERIMENTO

- 1) PER LA TABELLA MATERIALI E NOTE GENERALI FARE RIFERIMENTO AL DOCUMENTO IFOL000207100001
- 2) PER IL TRATTAMENTO "A MATRICE" FARE RIFERIMENTO AL DOCUMENTO IFOL000207100001

NOTE

TRATTAMENTO "A MATRICE" DELLE PARETI ESTERNE DEL MURO

COMMITTENTE:



PROGETTAZIONE:



DIREZIONE TECNICA
U.O. STRUTTURE

PROGETTO ESECUTIVO

ITINERARIO NAPOLI - BARI
RADDOPPIO TRATTA CANCELLO - FRASSO TELESINO E VARIANTE
ALLA LINEA ROMA NAPOLI VIA CASSINO NEL COMUNE DI MADDALONI
VIABILITA' di SOPPRESSIONE PL al KM 143+833 - Via Calabroni

ROTATORIA - MURI - NR16A
Pianta fondazioni e scavi, sezione longitudinale

SCALA:
1:100

COMMESSA LOTTO FASE ENTE TIPO DOC. OPERA/DISCIPLINA PROGR. REV.

IFOL 00 E 09 PA IV0100 001 A

Rev.	Descrizione	Redatto	Data	Verificato	Data	Approvato	Data	Autore	Data
A	Emissione esecutiva	O. Giandà	Set 2015	T. Alberti	Set 2015	F. Ceresa	Set 2015	U.O. STRUTTURE	Set 2015