PROFILO: 1 — SEZIONE: 1 — PROGRESSIVA: 4.00

MOVIMENTI DI TERRA	
SCAVO	0.00 mq
RILEVATO	0.00 mq
SCOTICO	48.00 m
INERBIMENTO	0.00 m
GRADONATURE	0.00 mq

PAVIMENTAZIONE	
STRATO DI USURA	2.59 mq
STRATO DI COLLEGAMENTO	2.86 mq
STRATO DI BASE	7.15 mq
STRATO DI FONDAZIONE	7.15 mq

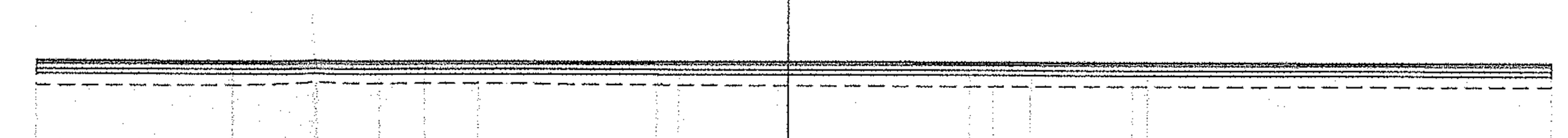

52.00 — 200 / 200

DISTANZE PARZIALI PROGETTO	23.66 24.00
DISTANZE PROGRESSIVE PROGETTO	-23.66 0.00 24.00
QUOTE PROGETTO	56.29 56.26 56.24
DISTANZE PARZIALI TERRENO	6.19 2.68 1.98 1.41 1.67 5.61 0.68 9.15 0.74 1.17 3.20 0.48 12.70
DISTANZE PROGRESSIVE TERRENO	-23.66 -17.47 -14.79 -12.81 -11.40 -9.73 -4.12 -3.44 5.71 6.45 7.62 10.82 11.30 24.00
QUOTE TERRENO	56.00 56.01 56.08 56.06 56.07 56.07 56.02 56.01 55.99 55.99 55.99 55.99 55.99 55.97

PROFILO: 1 — SEZIONE: 2 — PROGRESSIVA: 24.00

MOVIMENTI DI TERRA	
SCAVO	0.00 mq
RILEVATO	1.64 mq
SCOTICO	16.09 m
INERBIMENTO	2.20 m
GRADONATURE	0.00 mq

PAVIMENTAZIONE	
STRATO DI USURA	0.46 mq
STRATO DI COLLEGAMENTO	0.69 mq
STRATO DI BASE	1.72 mq
STRATO DI FONDAZIONE	3.36 mq



51.00 — 200 / 200

DISTANZE PARZIALI PROGETTO	0.47 0.29 1.84 0.51 3.90 0.82 1.24 3.50 1.51 1.83 0.29 0.88
DISTANZE PROGRESSIVE PROGETTO	-7.83 -7.36 -7.07 -7.07 -5.23 -5.23 -4.72 -0.82 0.00 1.24 4.74 6.25 6.25 8.08 8.08 8.37 9.25
QUOTE PROGETTO	55.58 55.89 55.94 55.89 55.93 55.78 55.79 55.89 55.89 55.89 55.80 55.76 55.91 55.88 55.93 55.88 55.29
DISTANZE PARZIALI TERRENO	8.78 3.27 2.02 15.61 4.45 5.87
DISTANZE PROGRESSIVE TERRENO	-20.00 -11.22 -7.95 -5.93 9.68 14.13 20.00
QUOTE TERRENO	55.61 56.04 55.60 55.33 55.29 55.28 55.31

PROFILO: 1 — SEZIONE: 3 — PROGRESSIVA: 44.00

MOVIMENTI DI TERRA	
SCAVO	0.00 mq
RILEVATO	5.31 mq
SCOTICO	13.50 m
INERBIMENTO	3.31 m
GRADONATURE	0.00 mq

PAVIMENTAZIONE	
STRATO DI USURA	0.32 mq
STRATO DI COLLEGAMENTO	0.48 mq
STRATO DI BASE	1.21 mq
STRATO DI FONDAZIONE	2.84 mq



51.00 — 200 / 200

DISTANZE PARZIALI PROGETTO	0.87 0.29 1.80 0.50 3.50 3.55 0.50 1.81 0.29 1.40
DISTANZE PROGRESSIVE PROGETTO	-6.96 -6.09 -5.80 -5.80 -4.00 -4.00 -3.50 0.00 3.55 4.05 4.05 5.86 5.86 6.15 7.55
QUOTE PROGETTO	55.60 56.18 56.23 56.18 56.07 56.22 56.08 56.17 56.08 56.21 56.06 56.18 56.23 56.18 55.24
DISTANZE PARZIALI TERRENO	4.29 5.29 2.73 3.61 13.09 8.62 2.37
DISTANZE PROGRESSIVE TERRENO	-20.00 -15.71 -10.42 -7.69 -4.08 9.01 17.63 20.00
QUOTE TERRENO	55.34 55.55 56.04 55.68 55.27 55.24 55.23 55.26

PROFILO: 1 — SEZIONE: 4 — PROGRESSIVA: 64.00

MOVIMENTI DI TERRA	
SCAVO	0.00 mq
RILEVATO	18.21 mq
SCOTICO	16.71 m
INERBIMENTO	5.38 m
GRADONATURE	0.00 mq

PAVIMENTAZIONE	
STRATO DI USURA	0.33 mq
STRATO DI COLLEGAMENTO	0.50 mq
STRATO DI BASE	1.25 mq
STRATO DI FONDAZIONE	1.94 mq

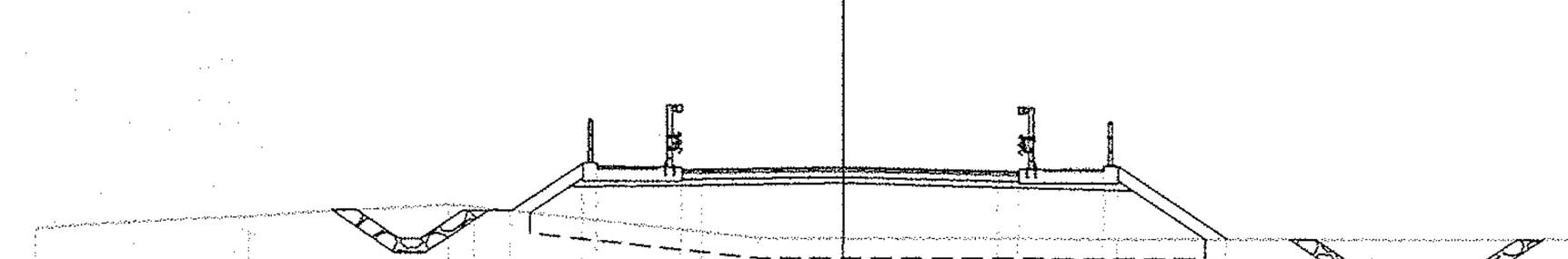

51.00 — 200 / 200

DISTANZE PARZIALI PROGETTO	1.78 0.35 2.10 0.50 3.50 3.83 0.50 2.11 0.35 2.70
DISTANZE PROGRESSIVE PROGETTO	-8.23 -6.45 -6.10 -6.10 -4.00 -4.00 -3.50 0.00 3.83 4.33 4.33 6.44 6.44 6.79 9.49
QUOTE PROGETTO	55.89 57.07 57.00 57.07 56.93 56.98 56.94 56.99 56.90 56.94 56.89 57.03 56.96 57.03 55.23
DISTANZE PARZIALI TERRENO	10.25 0.63 7.02 15.19 6.91
DISTANZE PROGRESSIVE TERRENO	-20.00 -9.75 -9.12 -2.10 13.09 20.00
QUOTE TERRENO	55.39 56.04 55.99 55.24 55.22 55.24

PROFILO: 1 — SEZIONE: 5 — PROGRESSIVA: 85.65

MOVIMENTI DI TERRA	
SCAVO	0.00 mq
RILEVATO	52.79 mq
SCOTICO	22.87 m
INERBIMENTO	11.03 m
GRADONATURE	0.00 mq

PAVIMENTAZIONE	
STRATO DI USURA	0.39 mq
STRATO DI COLLEGAMENTO	0.59 mq
STRATO DI BASE	1.47 mq
STRATO DI FONDAZIONE	2.16 mq

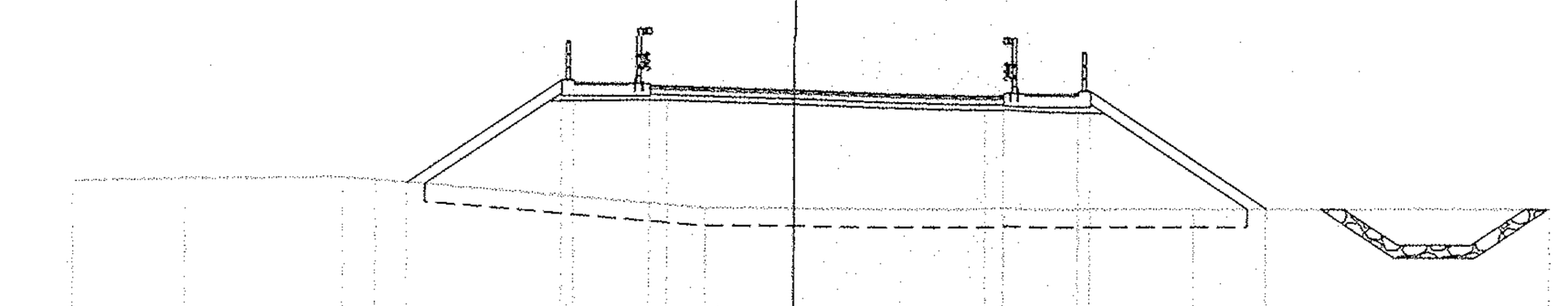

51.00 — 200 / 200

DISTANZE PARZIALI PROGETTO	4.28 0.35 2.10 0.50 3.50 5.31 0.50 2.10 0.35 4.90
DISTANZE PROGRESSIVE PROGETTO	-10.73 -6.45 -6.10 -6.10 -4.00 -4.00 -3.50 0.00 5.31 5.81 5.81 7.91 7.91 8.26 13.16
QUOTE PROGETTO	55.91 58.76 58.69 58.76 58.62 58.67 58.60 58.51 58.36 58.39 58.34 58.48 58.41 58.48 55.22
DISTANZE PARZIALI TERRENO	3.11 4.38 0.90 9.17 13.59 9.85
DISTANZE PROGRESSIVE TERRENO	-20.00 -16.89 -12.51 -11.61 -2.44 11.15 21.00
QUOTE TERRENO	55.92 56.00 56.04 55.98 55.24 55.21 55.23

PROFILO: 1 — SEZIONE: 6 — PROGRESSIVA: 104.00

MOVIMENTI DI TERRA	
SCAVO	0.00 mq
RILEVATO	0.00 mq
SCOTICO	0.00 m
INERBIMENTO	0.00 m
GRADONATURE	0.00 mq

PAVIMENTAZIONE	
STRATO DI USURA	0.40 mq
STRATO DI COLLEGAMENTO	0.60 mq
STRATO DI BASE	0.00 mq
STRATO DI FONDAZIONE	0.00 mq

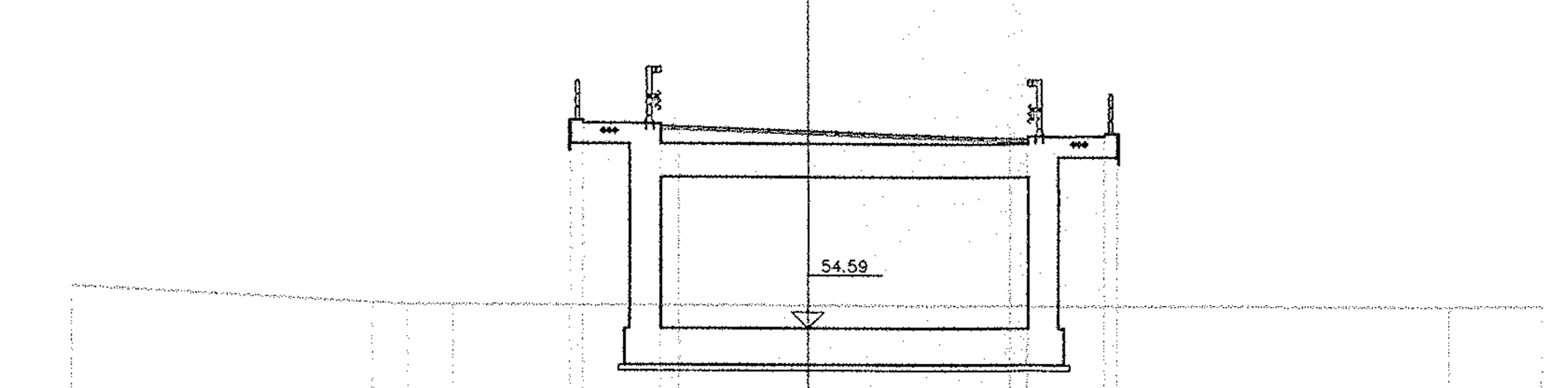

51.00 — 200 / 200

DISTANZE PARZIALI PROGETTO	0.35 2.10 0.50 3.50 5.50 0.50 2.10 0.35
DISTANZE PROGRESSIVE PROGETTO	-6.45 -6.10 -6.10 -4.00 -4.00 -3.50 0.00 5.50 6.00 6.00 8.10 8.10 8.45
QUOTE PROGETTO	60.25 60.18 60.25 60.11 60.16 60.10 59.97 59.78 59.81 59.76 59.90 59.83 59.90
DISTANZE PARZIALI TERRENO	8.18 0.96 1.23 27.11 2.52
DISTANZE PROGRESSIVE TERRENO	-20.00 -11.82 -10.86 -9.63 17.48 20.00
QUOTE TERRENO	55.71 55.28 55.23 55.23 55.18 55.20

PROFILO: 1 — SEZIONE: 7 — PROGRESSIVA: 124.00

MOVIMENTI DI TERRA	
SCAVO	0.00 mq
RILEVATO	0.00 mq
SCOTICO	0.00 m
INERBIMENTO	0.00 m
GRADONATURE	0.00 mq

PAVIMENTAZIONE	
STRATO DI USURA	0.40 mq
STRATO DI COLLEGAMENTO	0.60 mq
STRATO DI BASE	0.00 mq
STRATO DI FONDAZIONE	0.00 mq

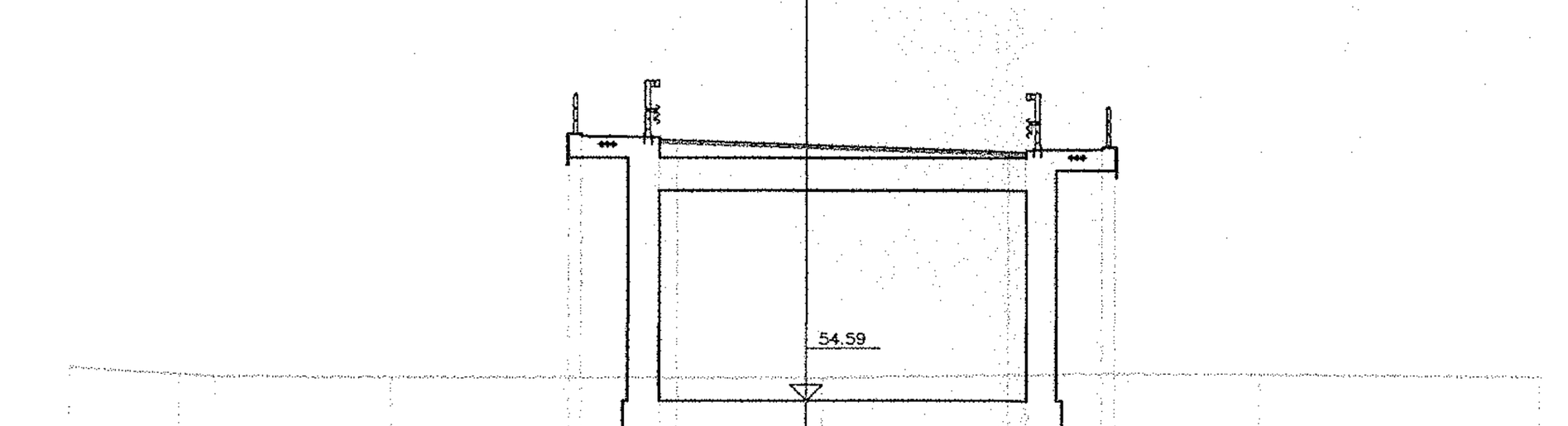

51.00 — 200 / 200

DISTANZE PARZIALI PROGETTO	0.35 2.10 0.50 3.50 5.50 0.50 2.10 0.35
DISTANZE PROGRESSIVE PROGETTO	-6.45 -6.10 -6.10 -4.00 -4.00 -3.50 0.00 5.50 6.00 6.00 8.10 8.10 8.45
QUOTE PROGETTO	61.85 61.78 61.85 61.71 61.76 61.70 61.57 61.38 61.41 61.36 61.50 61.43 61.50
DISTANZE PARZIALI TERRENO	2.97 1.00 4.79 11.69 7.65 4.31 7.59
DISTANZE PROGRESSIVE TERRENO	-20.00 -17.03 -16.03 -11.24 0.45 8.10 12.41 20.00
QUOTE TERRENO	55.48 55.29 55.24 55.22 55.22 55.33 55.33 55.28

PROFILO: 1 — SEZIONE: 8 — PROGRESSIVA: 144.00

MOVIMENTI DI TERRA	
SCAVO	0.00 mq
RILEVATO	0.00 mq
SCOTICO	0.00 m
INERBIMENTO	0.00 m
GRADONATURE	0.00 mq

PAVIMENTAZIONE	
STRATO DI USURA	0.40 mq
STRATO DI COLLEGAMENTO	0.60 mq
STRATO DI BASE	0.00 mq
STRATO DI FONDAZIONE	0.00 mq

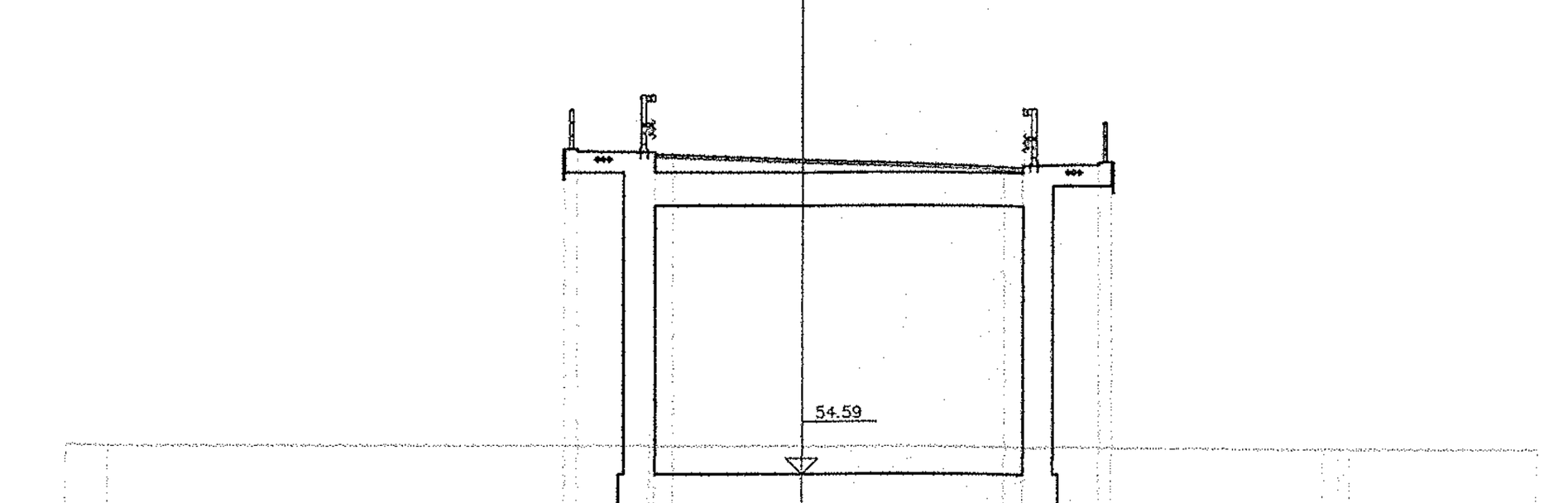

51.00 — 200 / 200

DISTANZE PARZIALI PROGETTO	0.35 2.10 0.50 3.50 5.50 0.50 2.10 0.35
DISTANZE PROGRESSIVE PROGETTO	-6.45 -6.10 -6.10 -4.00 -4.00 -3.50 0.00 5.50 6.00 6.00 8.10 8.10 8.45
QUOTE PROGETTO	63.44 63.37 63.44 63.30 63.35 63.28 63.16 62.97 63.00 62.95 63.09 63.02 63.09
DISTANZE PARZIALI TERRENO	1.15 14.69 18.39 0.40 0.31 5.06
DISTANZE PROGRESSIVE TERRENO	-20.00 -18.85 -4.16 14.23 14.63 14.94 20.00
QUOTE TERRENO	55.40 55.38 55.37 55.31 55.31 55.31 55.31

PROFILO: 1 — SEZIONE: 9 — PROGRESSIVA: 164.00

MOVIMENTI DI TERRA	
SCAVO	0.00 mq
RILEVATO	0.00 mq
SCOTICO	0.00 m
INERBIMENTO	0.00 m
GRADONATURE	0.00 mq

PAVIMENTAZIONE	
STRATO DI USURA	0.36 mq
STRATO DI COLLEGAMENTO	0.54 mq
STRATO DI BASE	0.00 mq
STRATO DI FONDAZIONE	0.00 mq

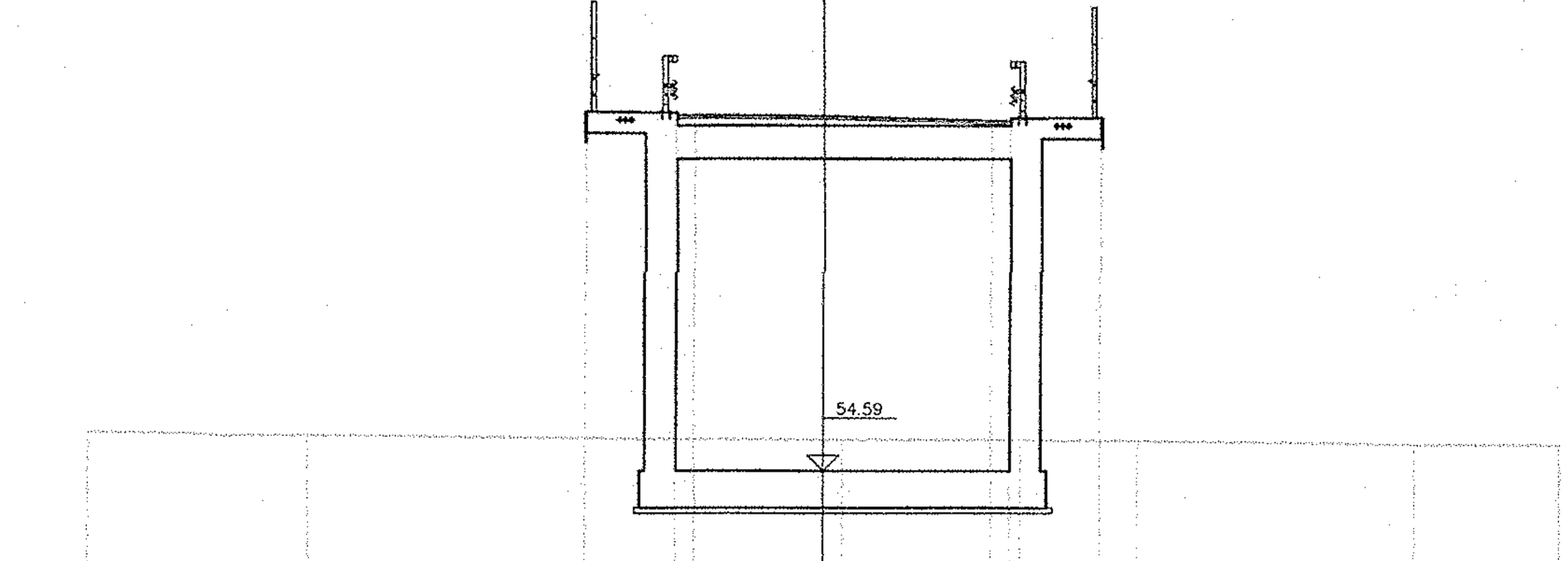

51.00 — 200 / 200

DISTANZE PARZIALI PROGETTO	2.45 0.50 3.50 4.57 0.50 2.45
DISTANZE PROGRESSIVE PROGETTO	-6.45 -4.00 -4.00 -3.50 0.00 4.57 5.07 5.07 7.52
QUOTE PROGETTO	64.34 64.27 64.32 64.27 64.24 64.13 64.17 64.12 64.19
DISTANZE PARZIALI TERRENO	6.04 14.49 4.84 3.17 7.53 3.93
DISTANZE PROGRESSIVE TERRENO	-20.00 -13.96 0.53 5.37 8.54 16.07 20.00
QUOTE TERRENO	55.61 55.52 55.44 55.44 55.42 55.34 55.35

PROFILO: 1 — SEZIONE: 10 — PROGRESSIVA: 182.75

MOVIMENTI DI TERRA	
SCAVO	0.00 mq
RILEVATO	0.00 mq
SCOTICO	0.00 m
INERBIMENTO	0.00 m
GRADONATURE	0.00 mq

PAVIMENTAZIONE	
STRATO DI USURA	0.32 mq
STRATO DI COLLEGAMENTO	0.48 mq
STRATO DI BASE	0.00 mq
STRATO DI FONDAZIONE	0.00 mq

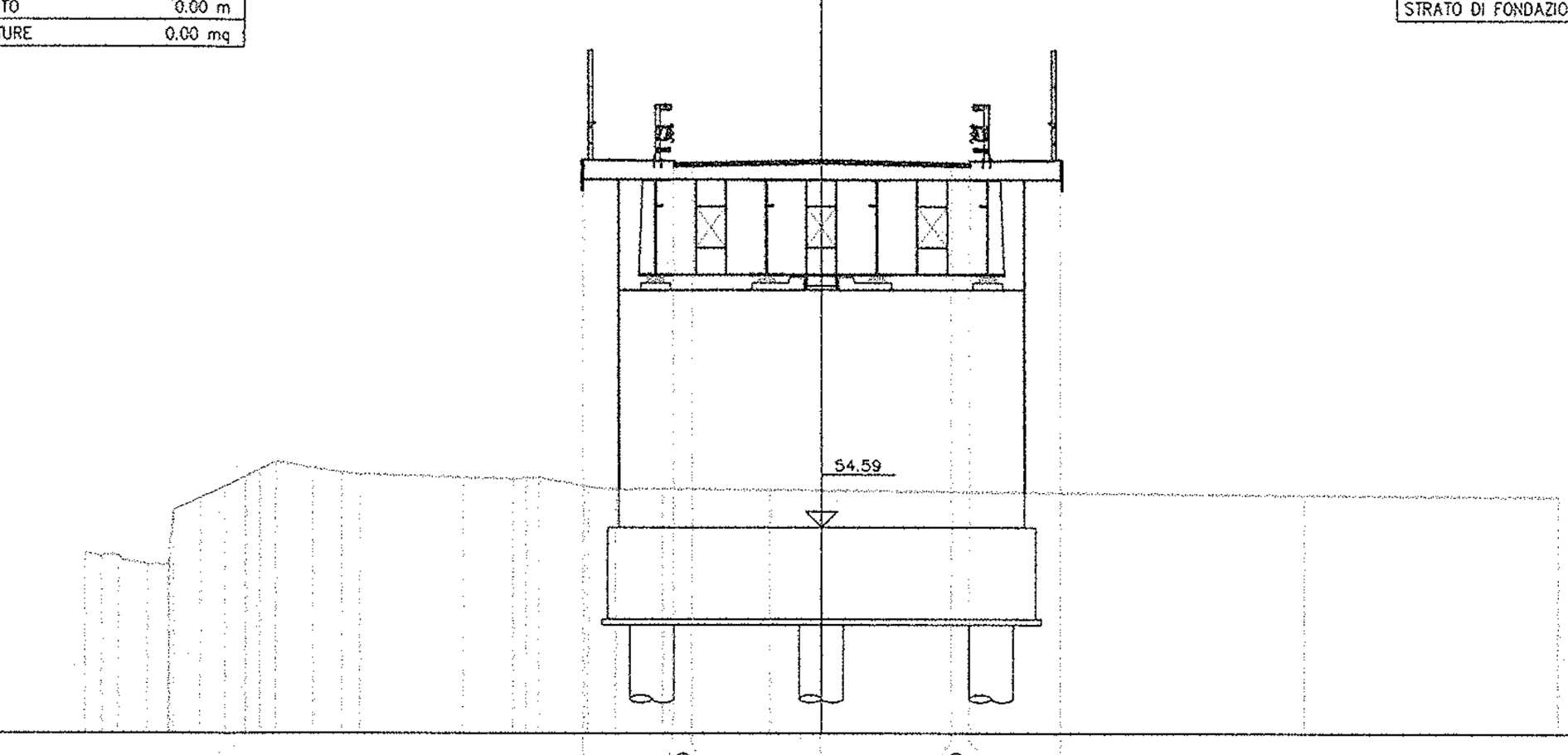

49.00 — 200 / 200

DISTANZE PARZIALI PROGETTO	2.45 0.50 3.50 3.53 0.50 2.45
DISTANZE PROGRESSIVE PROGETTO	-6.45 -4.00 -4.00 -3.50 0.00 3.53 4.03 4.03 6.48
QUOTE PROGETTO	64.57 64.50 64.55 64.51 64.60 64.51 64.55 64.50 64.57
DISTANZE PARZIALI TERRENO	0.46 0.45 0.79 0.57 0.02 0.13 0.73 0.68 0.58 0.40 0.43 1.01 0.79 0.49 2.79 1.35 0.34 0.34 1.34 0.73 1.28 2.92 14.50 6.88
DISTANZE PROGRESSIVE TERRENO	-20.00 -19.54 -19.09 -18.30 -17.73 -17.71 -17.58 -16.85 -16.17 -15.59 -15.19 -14.76 -13.75 -12.96 -12.47 -9.68 -8.33 -7.99 -7.65 -6.31 -5.58 -4.30 -1.38 13.12 20.00
QUOTE TERRENO	53.89 53.79 53.83 53.58 53.57 53.95 55.07 55.40 55.71 55.98 56.16 56.36 56.19 56.06 56.03 55.94 55.90 55.93 55.94 55.70 55.63 55.64 55.61 55.46 55.44

PROFILO: 1 — SEZIONE: 11 — PROGRESSIVA: 230.75

MOVIMENTI DI TERRA	
SCAVO	0.00 mq
RILEVATO	0.00 mq
SCOTICO	0.00 m
INERBIMENTO	0.00 m
GRADONATURE	0.00 mq

PAVIMENTAZIONE	
STRATO DI USURA	0.34 mq
STRATO DI COLLEGAMENTO	0.50 mq
STRATO DI BASE	0.00 mq
STRATO DI FONDAZIONE	0.00 mq

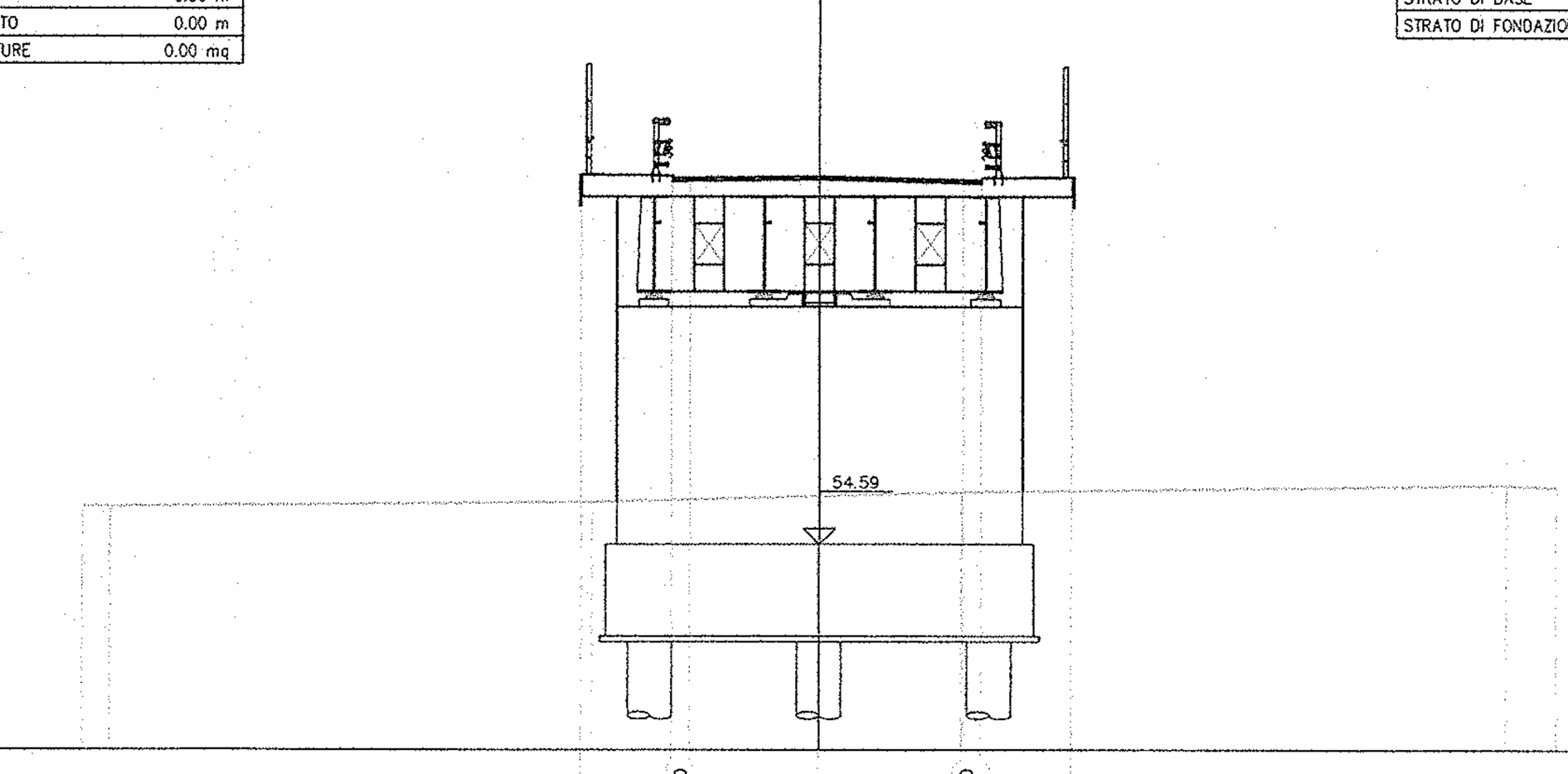

49.00 — 200 / 200

DISTANZE PARZIALI PROGETTO	2.45 0.50 3.50 3.89 0.50 2.45
DISTANZE PROGRESSIVE PROGETTO	-6.45 -4.00 -4.00 -3.50 0.00 3.89 4.39 4.39 6.84
QUOTE PROGETTO	64.63 64.55 64.60 64.56 64.60 64.50 64.54 64.49 64.56
DISTANZE PARZIALI TERRENO	0.74 13.10 10.01 14.79 1.36
DISTANZE PROGRESSIVE TERRENO	-20.00 -19.26 -6.16 3.85 18.64 20.00
QUOTE TERRENO	55.62 55.62 55.75 56.01 56.20 56.13

PROFILO: 1 — SEZIONE: 12 — PROGRESSIVA: 249.00

MOVIMENTI DI TERRA	
SCAVO	0.00 mq
RILEVATO	0.00 mq
SCOTICO	0.00 m
INERBIMENTO	0.00 m
GRADONATURE	0.00 mq

PAVIMENTAZIONE	
STRATO DI USURA	0.38 mq
STRATO DI COLLEGAMENTO	0.57 mq
STRATO DI BASE	0.00 mq
STRATO DI FONDAZIONE	0.00 mq

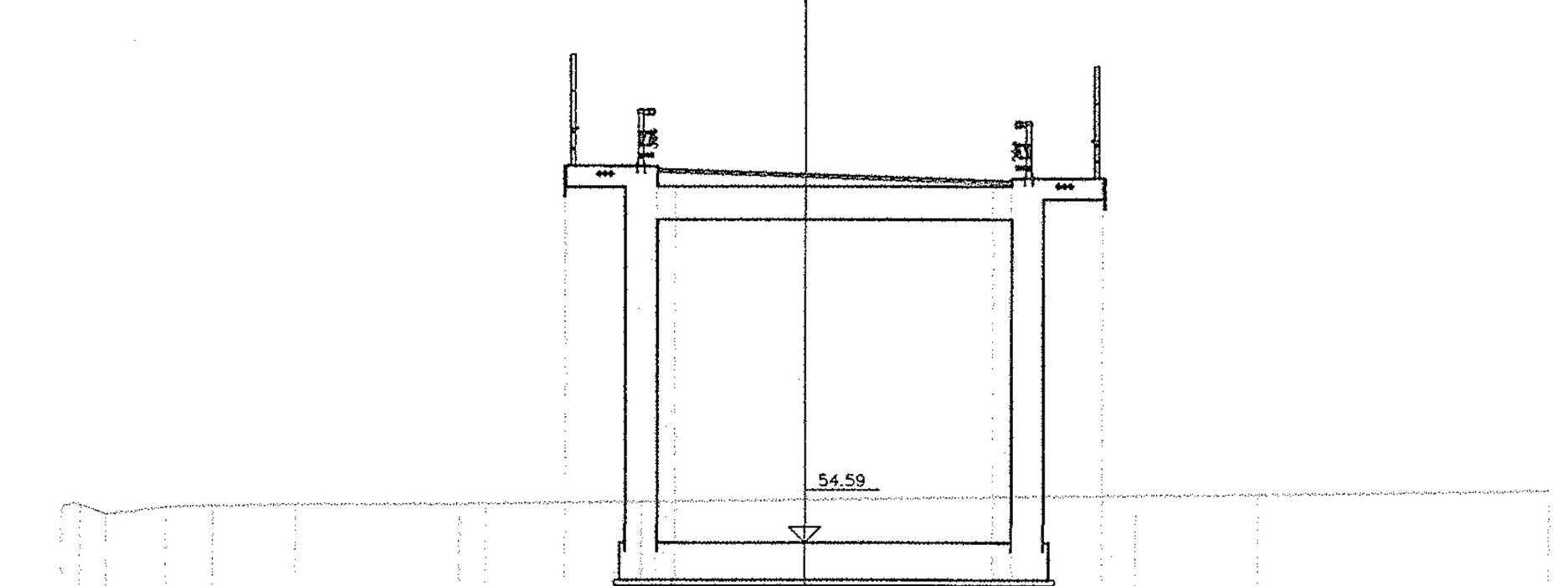

51.00 — 200 / 200

DISTANZE PARZIALI PROGETTO	2.45 0.50 3.50 5.03 0.50 2.46
DISTANZE PROGRESSIVE PROGETTO	-6.45 -4.00 -4.00 -3.50 0.00 5.03 5.53 5.53 7.99
QUOTE PROGETTO	64.73 64.66 64.71 64.64 64.52 64.34 64.37 64.32 64.40
DISTANZE PARZIALI TERRENO	0.49 0.71 1.62 1.29 2.24 4.39 0.72 4.15 13.28 3.29 7.82
DISTANZE PROGRESSIVE TERRENO	-20.00 -19.51 -18.80 -17.18 -15.89 -13.65 -9.26 -8.54 -4.39 8.89 12.18 20.00
QUOTE TERRENO	55.55 55.61 55.38 55.54 55.50 55.62 55.65 55.66 55.70 55.87 55.91 56.02

COMMITTENTE:

RFI RETE FERROVIARIA ITALIANA — GRUPPO FERROVIE DELLO STATO ITALIANE

PROGETTAZIONE:

ITALFERR — GRUPPO FERROVIE DELLO STATO ITALIANE

DIREZIONE TECNICA
U.O. PROGETTAZIONE LINEE NODI E ARMAMENTO

PROGETTO ESECUTIVO

ITINERARIO NAPOLI - BARI
RADDOPPIO TRATTA CANCELLO - BENEVENTO
I° LOTTO FUNZIONALE CANCELLO - FRASSO TELESINO E VARIANTE ALLA LINEA ROMA NAPOLI VIA CASSINO NEL COMUNE DI MADDALONI
VIABILITA' di SOPPRESSIONE PL al KM 143+833 - Via Calabroni

VIABILITA'
Sezioni trasversali Tav. - 1/6

SCALA: 1:200

COMMESSA	LOTTO	FASE	ENTE	TIPO DOC.	OPERA/DISCIPLINA	PROGR.	REV.
IF0L	00	E	13	W9	IF0005	001	A

Rev.	Descrizione	Redatto	Data	Verificato	Data	Approvato	Data	Autorizzato	Data
A	Emissione esecutiva	G.Grimaldi	Sett. 2015	D. Gennaro	Sett. 2015	F.Cerrone	Sett. 2015		2015

ITALFERR S.p.A. U.O. PROGETTAZIONE LINEE E NODI Dott. Ing. VINCENZO CONFORTI Ordine degli Ingegneri di VITERBO N.409

File:118-IF0L00E13W9IF0005001A.dwg

n. Elab.: 130