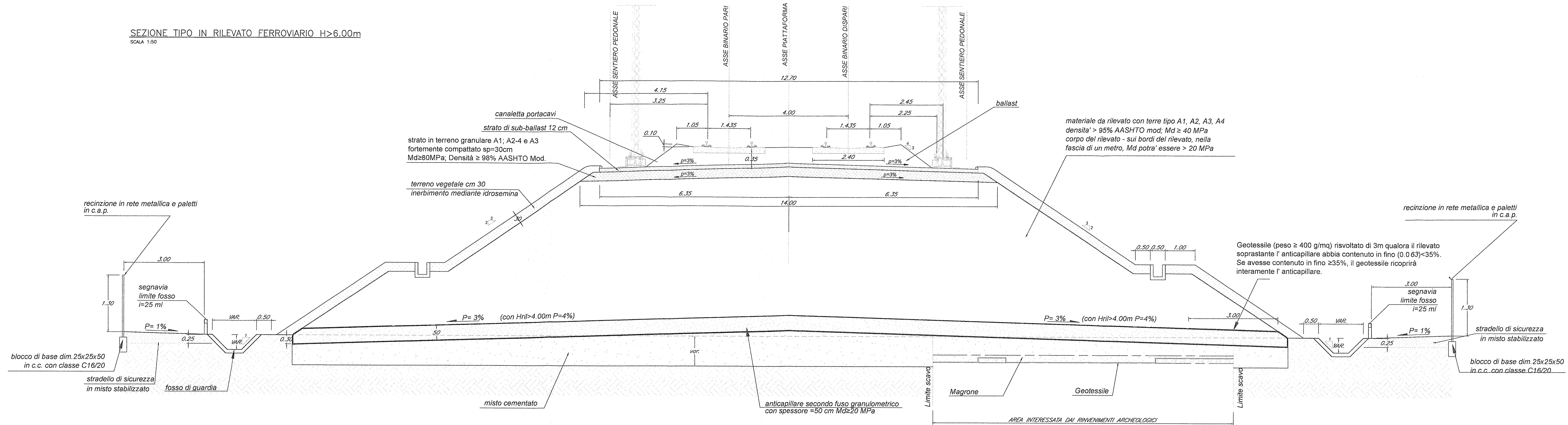
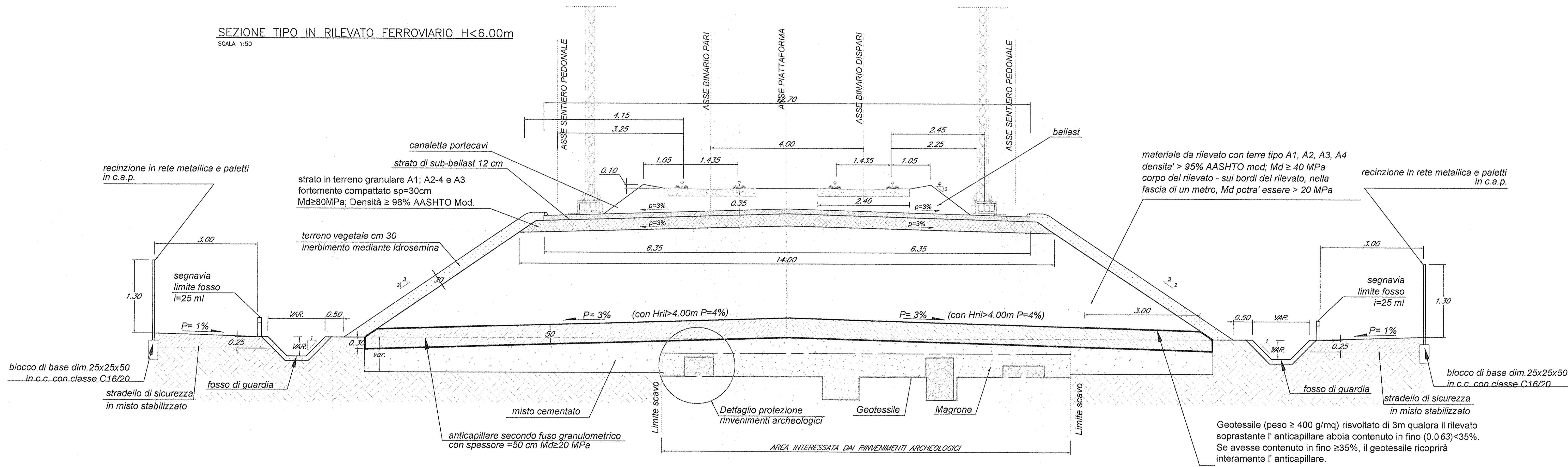


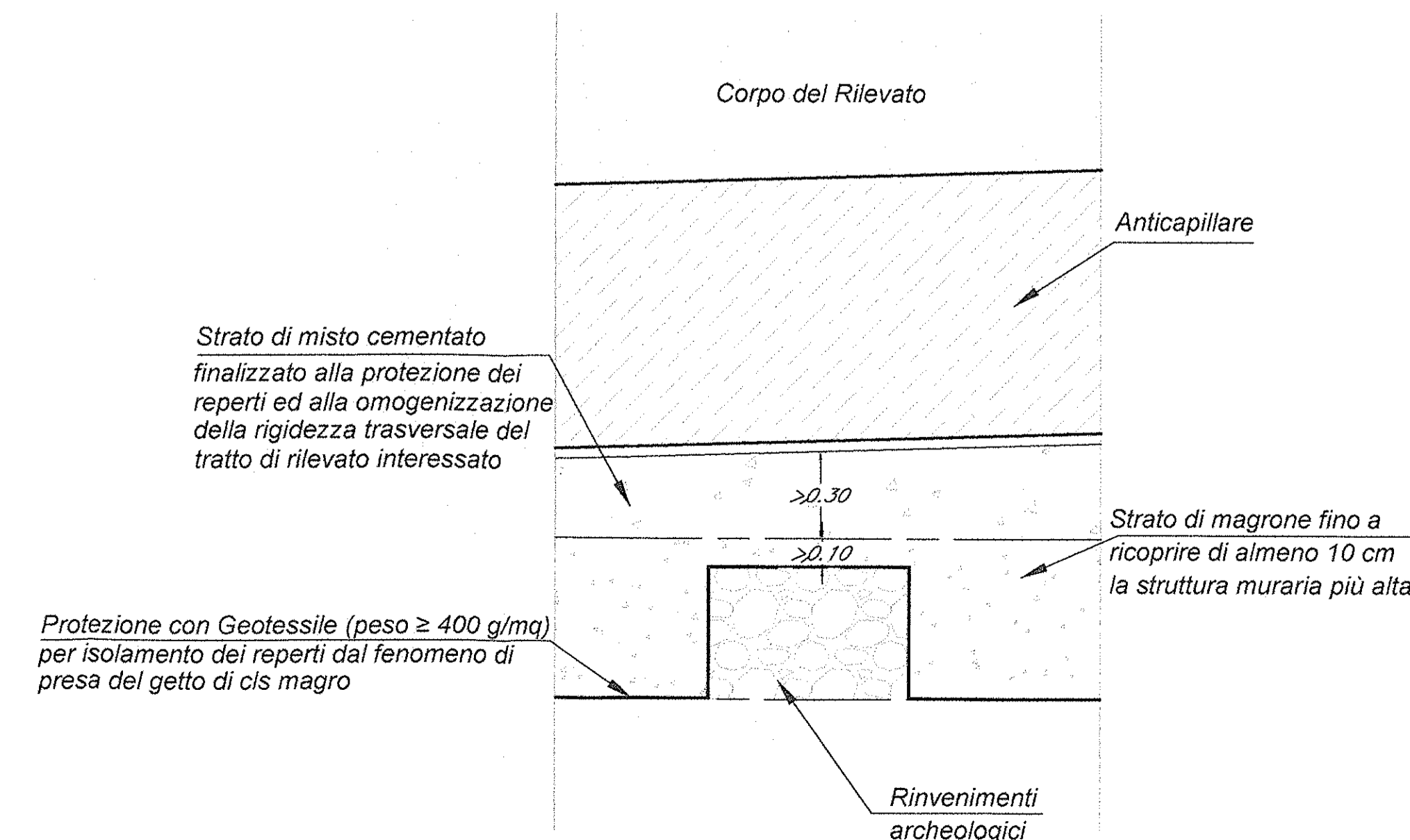
SEZIONE TIPO IN RILEVATO FERROVIARIO H>6.00m
SCALA 1:50



SEZIONE TIPO IN RILEVATO FERROVIARIO H<6.00m
SCALA 1:50



DETTAGLIO PROTEZIONE RINVENIMENTI ARCHEOLOGICI
SCALA 1:20



N.B. Spessore minimo di misto cementato pari a 0.30m, eventualmente riducendo lo spessore di anticipillare. Tale strato va prolungato, in direzione longitudinale, 4.00m prima e dopo i rinvenimenti al fine di omogeneizzare la rigidezza longitudinale del tratto di rilevato interessato.

COMMITTENTE:		RFI RETE FERROVIARIA ITALIANA GRUPPO FERROVIE DELLO STATO ITALIANE						
PROGETTAZIONE:		ITALFERR GRUPPO FERROVIE DELLO STATO ITALIANE						
U.O. PRODUZIONE SUD - ISOLE								
PROGETTO DEFINITIVO								
ITINERARIO NAPOLI - BARI VARIANTE LINEA CANCELLO - NAPOLI IF - INFRASTRUTTURE								
SEZIONI TIPO Tav. 4 - Sezione tipo in rilevato ferroviario in corrispondenza dei rinvenimenti archeologici								
SCALA:		1:50						
COMMESSA	LOTTO	FASE	ENTE	TIPO DOC.	OPER./DISCIPLINA	PROGR.	REV.	
IF0E	00	D	78	WB	IF0001	004	A	
Rev.	Descrizione	Redatto	Data	Verificato	Data	Approvato	Data	AutORIZZATO DATA
A	Emesso per C.A.S.	C. Di Bello	20/07/2015	D. Caputo	20/07/2015	D. Caputo	20/07/2015	ITALFERR
File: IF0E00078WB0F0001004A.DWG								
n. Etab. X								