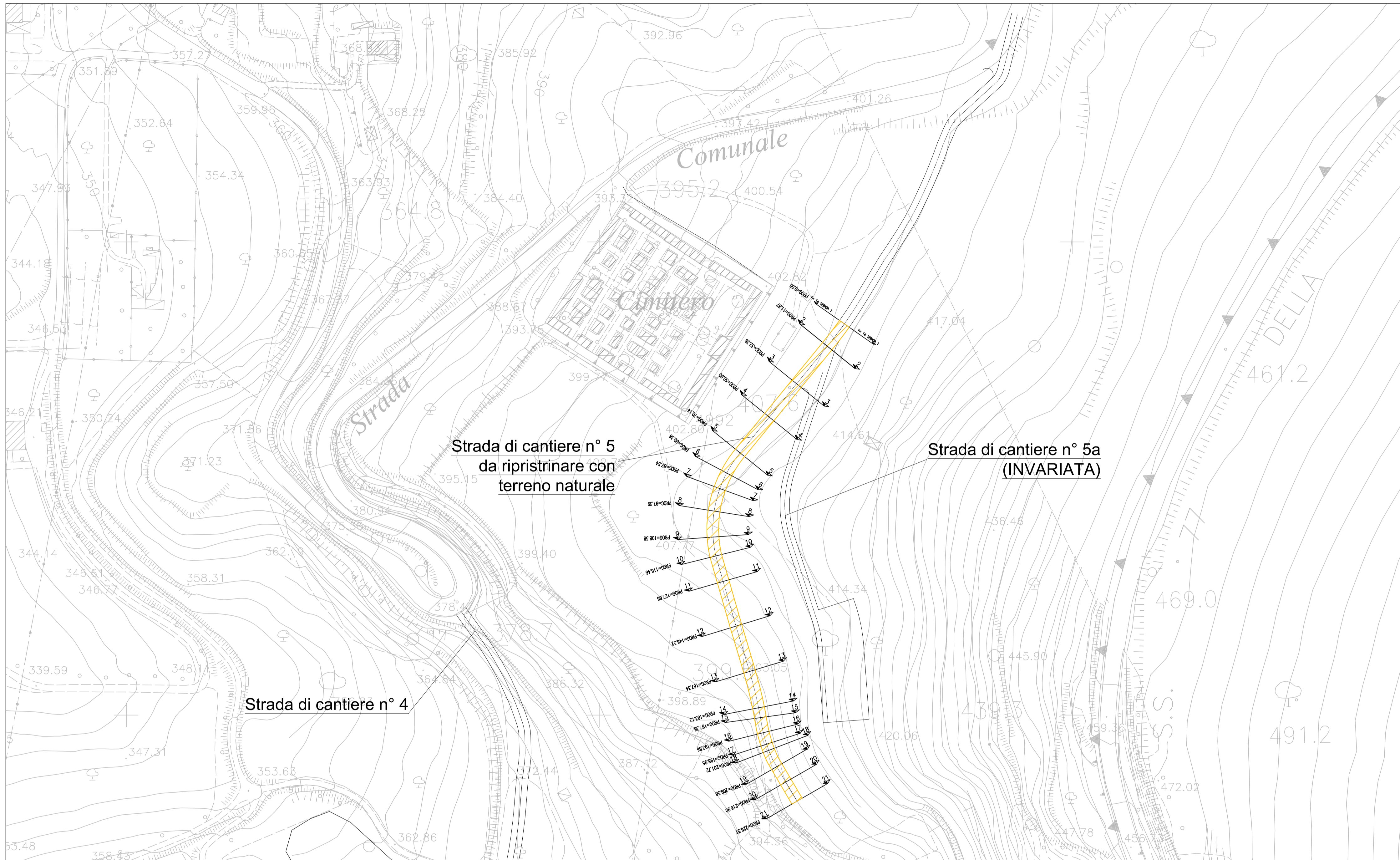


PLANIMETRIA GENERALE - SCALA 1:1000



LEGENDA

 AREA INTERVENTO

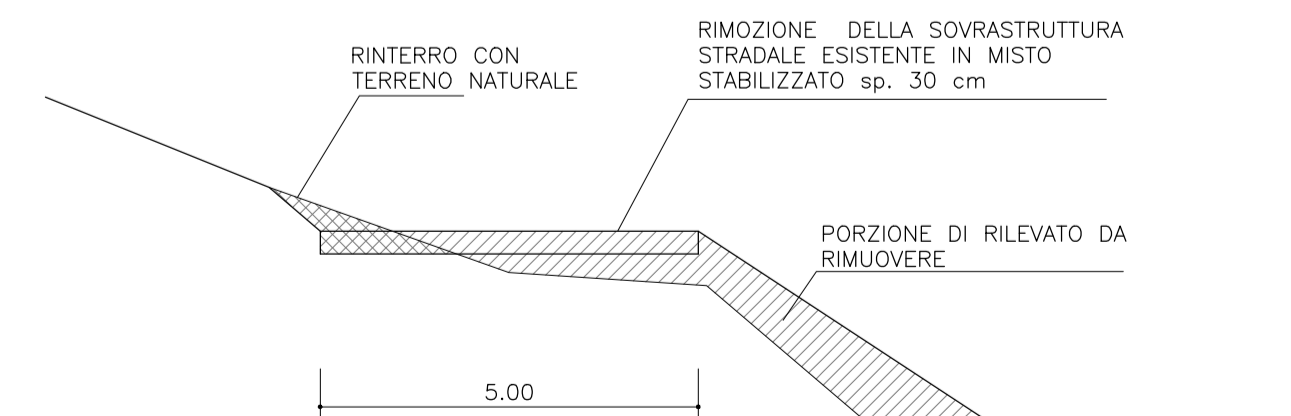
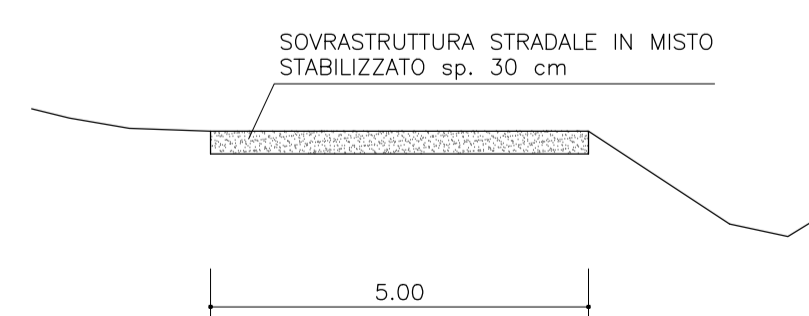
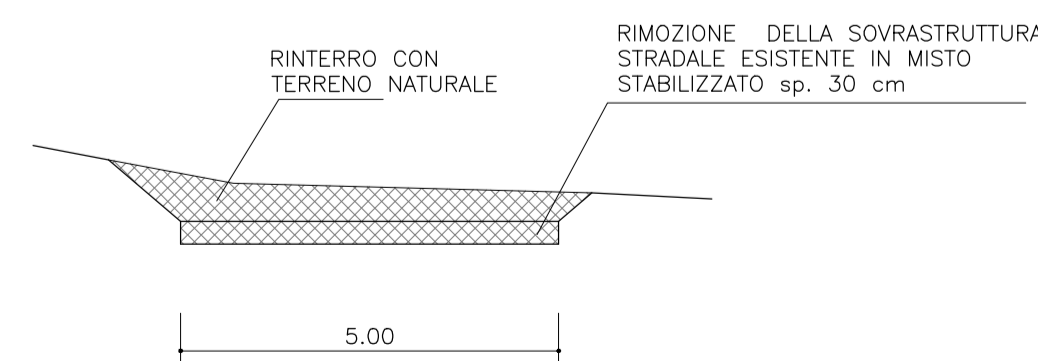
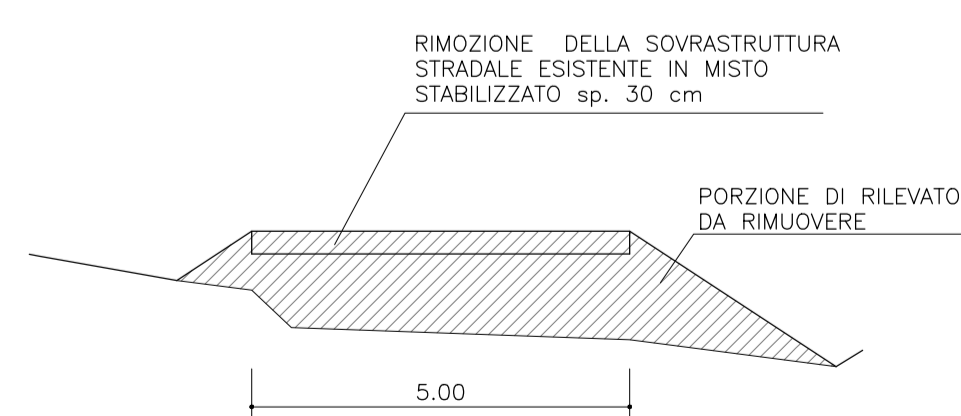
SEZIONI TIPO - SCALA 1:100


SEZIONE TIPO "SCAVO"
DA PROG. 0 + 32.38 A PROG. 0 + 80.36
DA PROG. 0 + 167.34 A PROG. 0 + 209.38

SEZIONE TIPO "RIPORTO"
DA PROG. 0 + 87.54 A PROG. 0 + 127.66

SEZIONE TIPO "INVARIATA" DA PROG. 0 + 000.00 A PROG. 0 + 32.38


SEZIONE TIPO "SCAVO - RIPORTO"
DA PROG. 0 + 80.36 A PROG. 0 + 87.54
DA PROG. 0 + 127.66 A PROG. 0 + 167.34
DA PROG. 0 + 209.38 A PROG. 0 + 226.31





ASSE VIARIO MARCHE-UMBRIA
E QUADRILATERO DI PENETRAZIONE INTERNA
MAXILOTTO 1

PROGETTO ESECUTIVO

		IL RESPONSABILE DEL CONTRAENTE GENERALE IL PROGETTISTA IL GEOLOGO IL RESPONSABILE DELLA CONGRUENZA FUNZIONALE CON IL PROGETTO ESECUTIVO APPROVATO (ATI: TECHNITAL-EGIS-SOIL-SIS-SICS)
GRUPPO DI PROGETTAZIONE DEL PROGETTO ESECUTIVO APPROVATO ATI: TECHNITAL s.p.a. (mandataria) EGIS STRUCTURES & ENVIRONNEMENT S.A. SICS s.r.l. Società Italiana Consulenza Strade S.I.S. Studio di Ingegneria Stradale s.r.l. SOIL Geologia Geotecnica Opere in sotterraneo Difesa del territorio		INTEGRAZIONE PRESTAZIONI SPECIALISTICHE <i>Dott. Ing. M. Raccosta</i> IL GEOLOGO <i>Dott. Geol. F. Ferrari</i>
VISTO: IL RESPONSABILE DEL PROCEDIMENTO <i>Dott. Ing. Vincenzo Lomma</i>	VISTO: IL COORDINATORE DELLA SICUREZZA IN FASE DI ESECUZIONE	LA DIREZIONE LAVORI
SUBLOTTO 1.2: S.S. 77 "VAL DI CHIENTI" TRONCO PONTELATRAVE - FOLIGNO TRATTI FOLIGNO-VALMENOTRE E GALLERIA MUCCIA-PONTELATRAVE (inclusa galleria) RIPRISTINO VIABILITA' SECONDARIA - STRADA 5 STATO DI PROGETTO SISTEMAZIONI GEOMORFOLOGICHE (PLANIMETRIA, SEZIONI TIPO)		
Codice Unico di Progetto (CUP) F12C03000050010 (Delibera CIPE 13/2004)		
CODICE ELAB. # FILE LO703 A1 E P CA10200 AMB PLA002	REVISIONE A	FOGLIO ---
D C B A REV.	EMISSIONE DESCRIZIONE	DATA REDATTO VERIFICATO APPROVATO
30/04/15 ARCELLI	PELLEGRINI RASIMELLI	APPROVATO RESP. TECNICO ANAS