

ASSE VIARIO MARCHE-UMBRIA
 E QUADRILATERO DI PENETRAZIONE INTERNA
 MAXILOTTO 1

PROGETTO ESECUTIVO

CONTRAENTE GENERALE


Val di Chienti
 S.C.p.A.

IL RESPONSABILE DEL CONTRAENTE GENERALE

IL PROGETTISTA

GRUPPO DI PROGETTAZIONE DEL PROGETTO ESECUTIVO APPROVATO

 ATI: TECHNITAL s.p.a. (mandataria)
 EGIS STRUCTURES & ENVIRONNEMENT S.A.
 SICS s.r.l. Società Italiana Consulenza Strade
 S.I.S. Studio di Ingegneria Stradale s.r.l.
 SOIL Geologia Geotecnica Opere in sotterraneo Difesa del territorio

 INTEGRAZIONE PRESTAZIONI SPECIALISTICHE *Dott. Ing. M. Raccosta*

 IL GEOLOGO
Dott. Geol. F. Ferrari

IL GEOLOGO

 IL RESPONSABILE DELLA CONGRUENZA FUNZIONALE
 CON IL PROGETTO ESECUTIVO APPROVATO
 (ATI: TECHNITAL-EGIS-SOIL-SIS-SICS)

 VISTO:IL RESPONSABILE
 DEL PROCEDIMENTO

Dott. Ing. Vincenzo Lomma

 VISTO:IL COORDINATORE DELLA
 SICUREZZA IN FASE DI ESECUZIONE

LA DIREZIONE LAVORI

 SUBLOTTO 1.2: S.S. 77 "VAL DI CHIANTI" TRONCO PONTELATRAVE – FOLIGNO
 TRATTI FOLIGNO-VALMENOTRE E GALLERIA MUCCIA-PONTELATRAVE (inclusa galleria)

RIPRISTINO VIABILITA' SECONDARIA – STRADA 5

STATO DI FATTO

RILIEVO TOPOGRAFICO (SEZIONI TRASVERSALI) – COMPONENTE GEOMORFOLOGICA

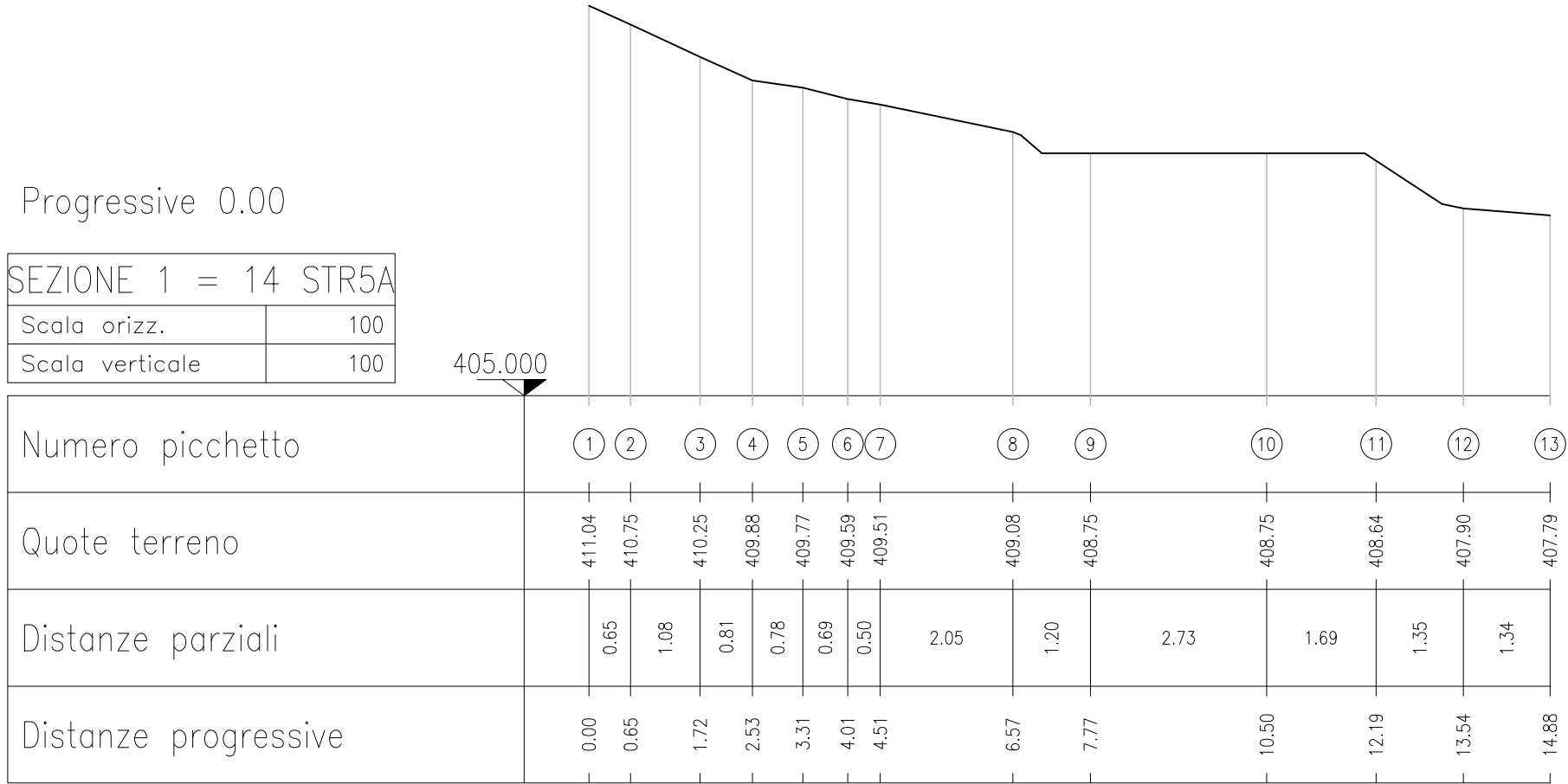
Codice Unico di Progetto (CUP) F12C03000050010 (Delibera CIPE 13/2004)										REVISIONE	FOGLIO	SCALA
CODICE ELAB. e FILE	Opera	Lotto	Stato	Settore	WBS	Disciplina	Tipo Doc.	N. Progress.				
	L0703	A1	E	P	CA10200	CAN	SEZ	019	A	--	--	1:100
D												
C												
B												
A	EMISSIONE						30/04/15	ARCELLI	PELLEGRINI	RASIMELLI		
REV.	DESCRIZIONE					DATA	REDATTO	VERIFICATO	APPROVATO	APPROVATO RESP. TECNICO ANAS		

SEZIONE 1
 Progr. 0.00

Progressive 0.00

SEZIONE 1 = 14 STR5A	
Scala orizz.	100
Scala verticale	100

405.000

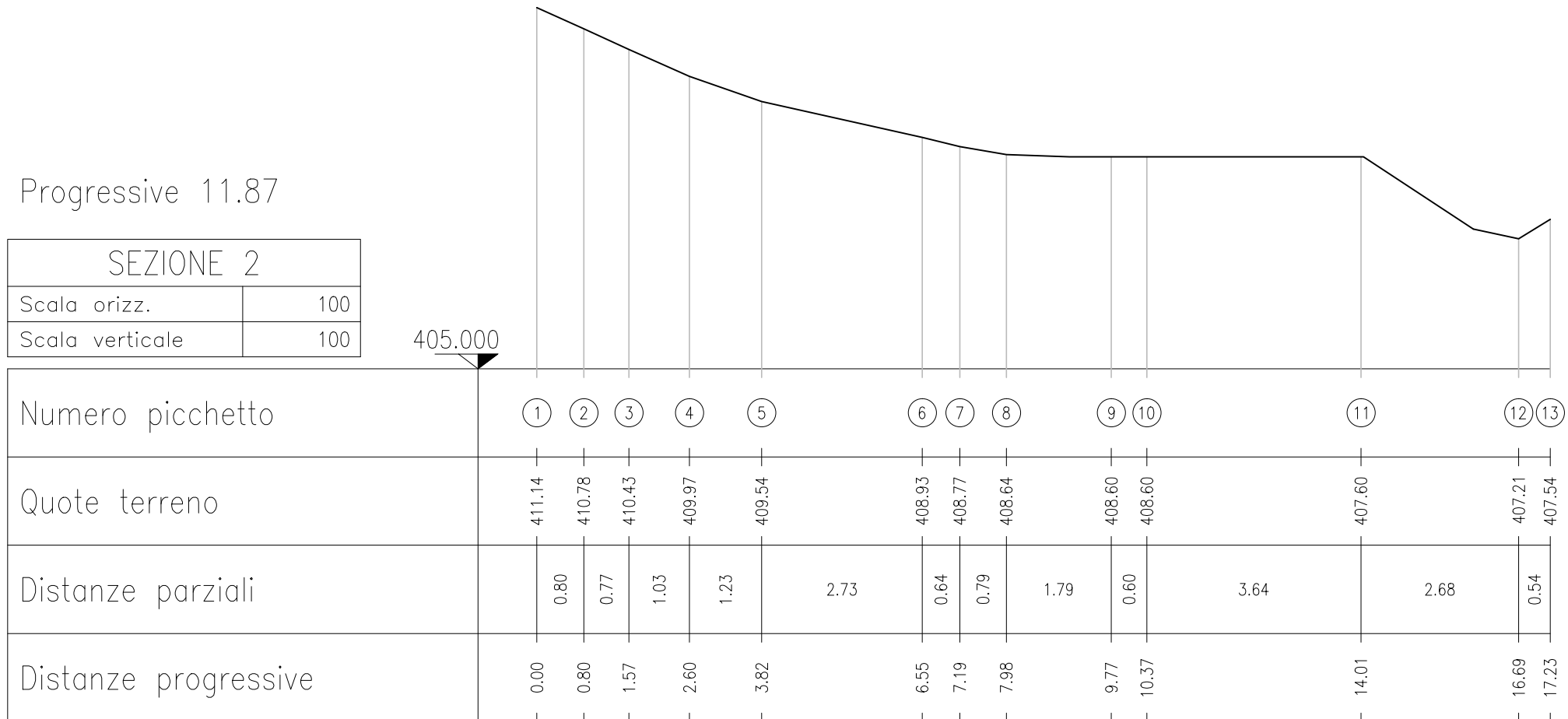


SEZIONE 2
 Progr. 11.87

Progressive 11.87

SEZIONE 2	
Scala orizz.	100
Scala verticale	100

405.000



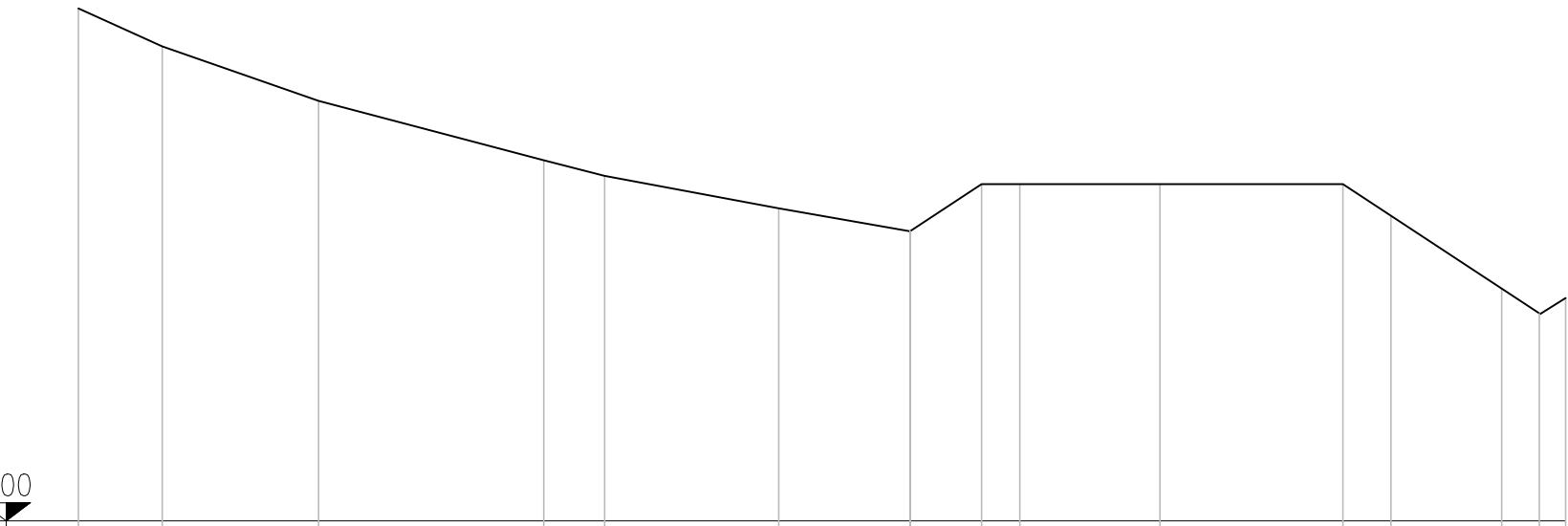
SEZIONE 3
 Progr. 32.38

Progressive 32.38

SEZIONE 3	
Scala orizz.	100
Scala verticale	100

404.000

Numero picchetto		①	②	③		④	⑤		⑥	⑥a	⑦	⑧		⑨		⑩	⑪		⑫	⑬	⑭
Quote terreno		411.09	410.56	409.81		408.99	408.77		408.33	408.00	408.66	408.66		408.66		408.66	408.22		407.21	406.86	407.08
Distanze parziali			1.16	2.16		3.12	0.84		2.41	1.82	0.99	0.53		1.94		2.54	0.66		1.53	0.52	0.36
Distanze progressive		0.00	1.16	3.32		6.44	7.28		9.69	11.51	12.50	13.03		14.97		17.50	18.16		19.69	20.22	20.58

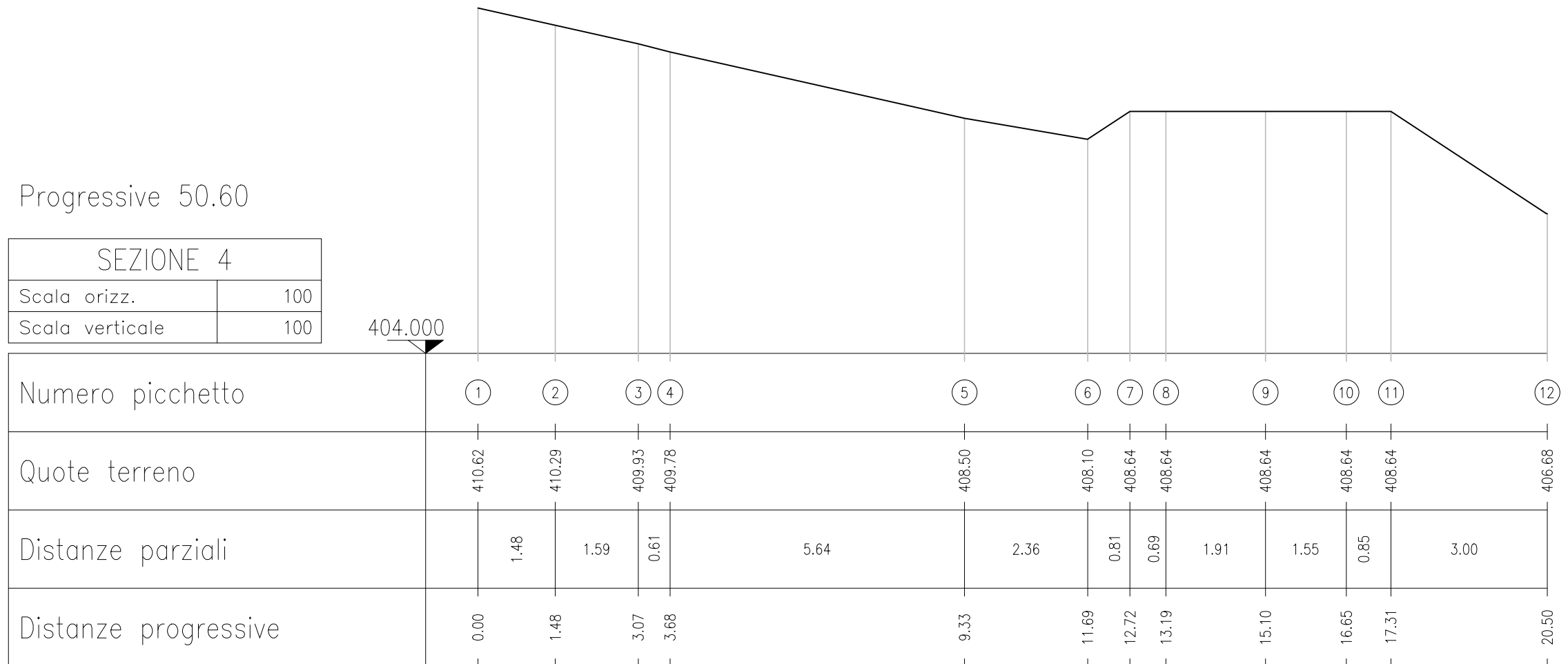


SEZIONE 4
 Progr. 50.60

Progressive 50.60

SEZIONE 4	
Scala orizz.	100
Scala verticale	100

404.000



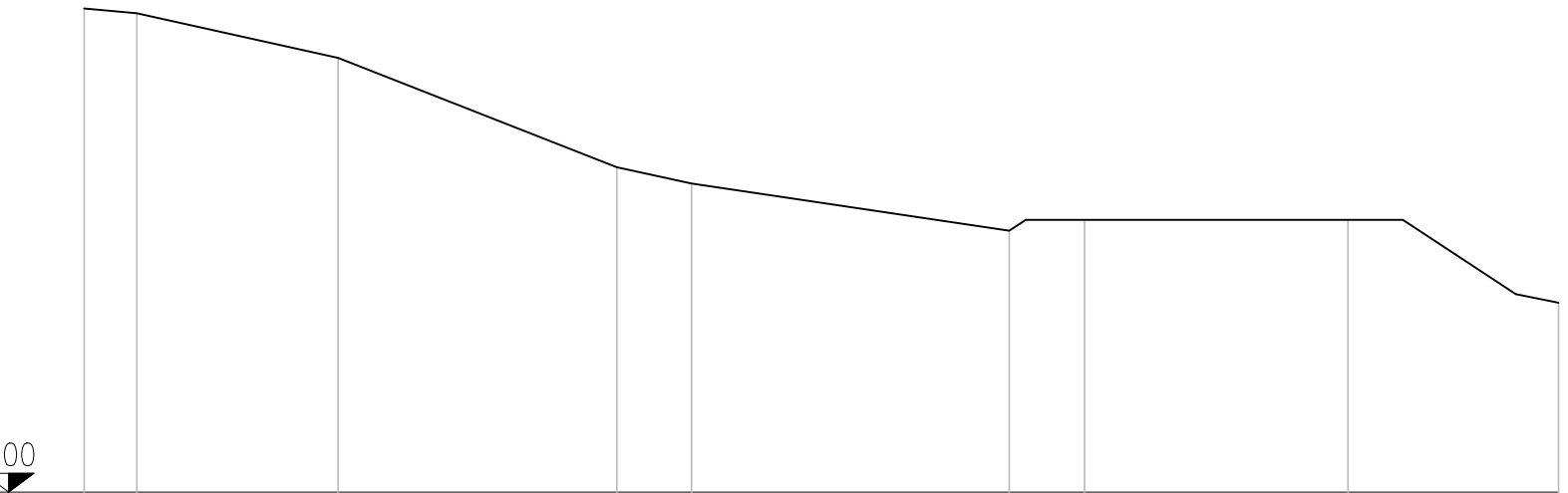
SEZIONE 5
 Progr. 70.14

Progressive 70.14

SEZIONE 5	
Scala orizz.	100
Scala verticale	100

405.000

Numero picchetto		①	②		③		④	⑤		⑥	⑦		⑧		⑨
Quote terreno		411.42	411.36		410.77		409.31	409.10		408.47	408.62		408.62		407.52
Distanze parziali		0.70	2.67		3.70		0.99	4.44		1.00	3.49		2.80		
Distanze progressive		0.00	0.70		3.37		7.07	8.06		12.28	13.28		16.77		19.57



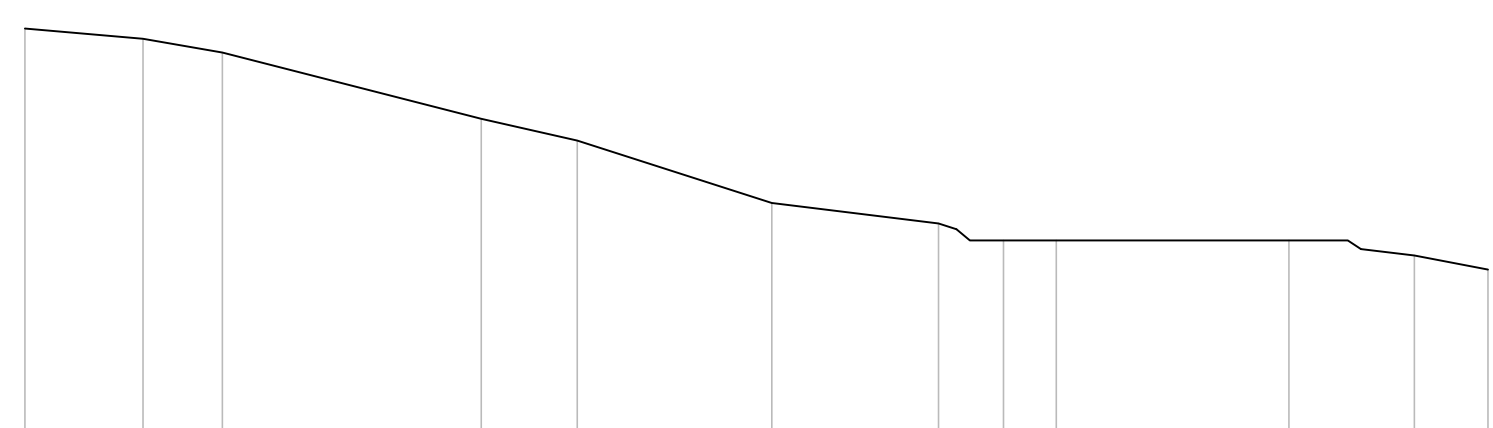
SEZIONE 6
 Progr. 80.36

Progressive 80.36

SEZIONE 6	
Scala orizz.	100
Scala verticale	100

406.000

Numero picchetto		①	②	③		④	⑤		⑥		⑦	⑧	⑨		⑩		⑪	⑫
Quote terreno		411.41	411.27	411.09		410.22	409.93		409.10		408.83	408.57	408.57		408.61		408.41	408.22
Distanze parziali			1.56	1.05	3.43	1.27	2.58	2.20	0.86	0.70	3.08	1.66	0.98					
Distanze progressive		0.00	1.56	2.61		6.04	7.31		9.88		12.09	12.95	13.64		16.72		18.38	19.36

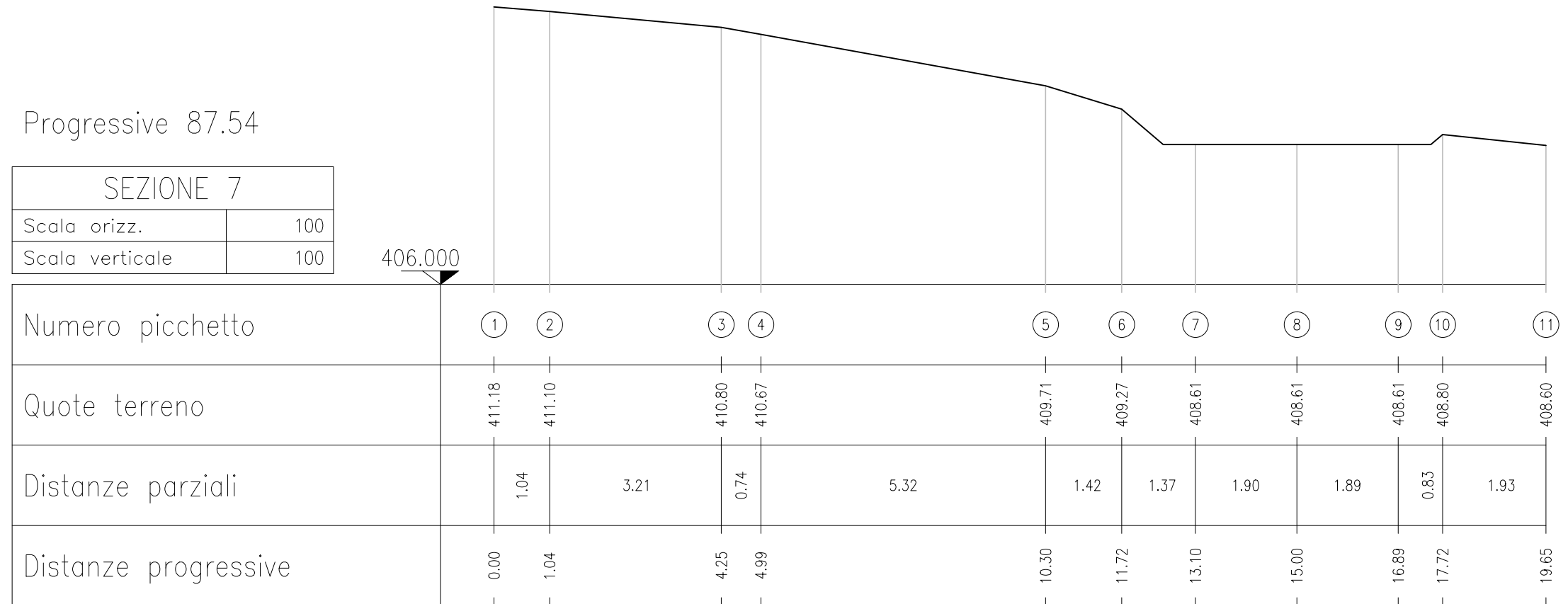


SEZIONE 7
 Progr. 87.54

Progressive 87.54

SEZIONE 7	
Scala orizz.	100
Scala verticale	100

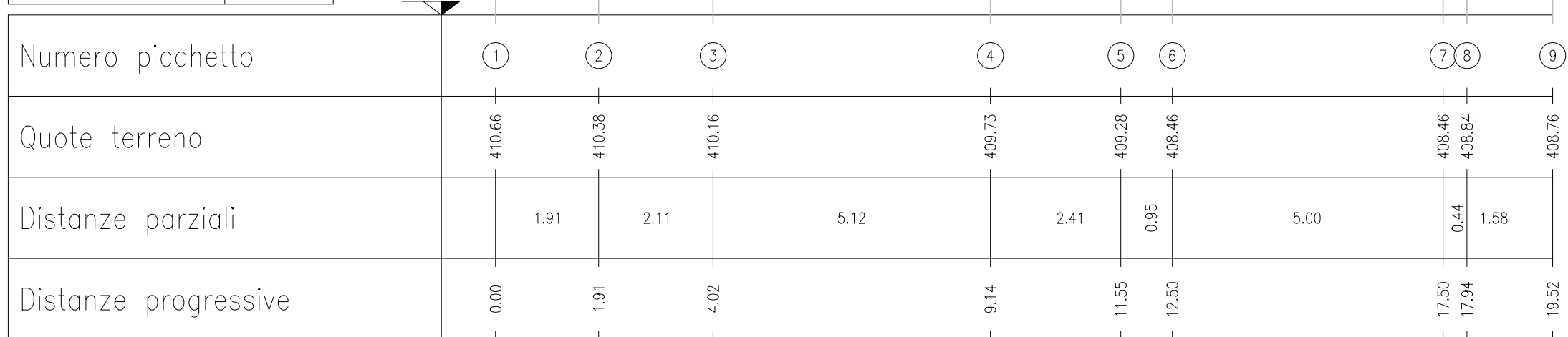
406.000



SEZIONE 8
 Progr. 97.39

Progressive 97.39

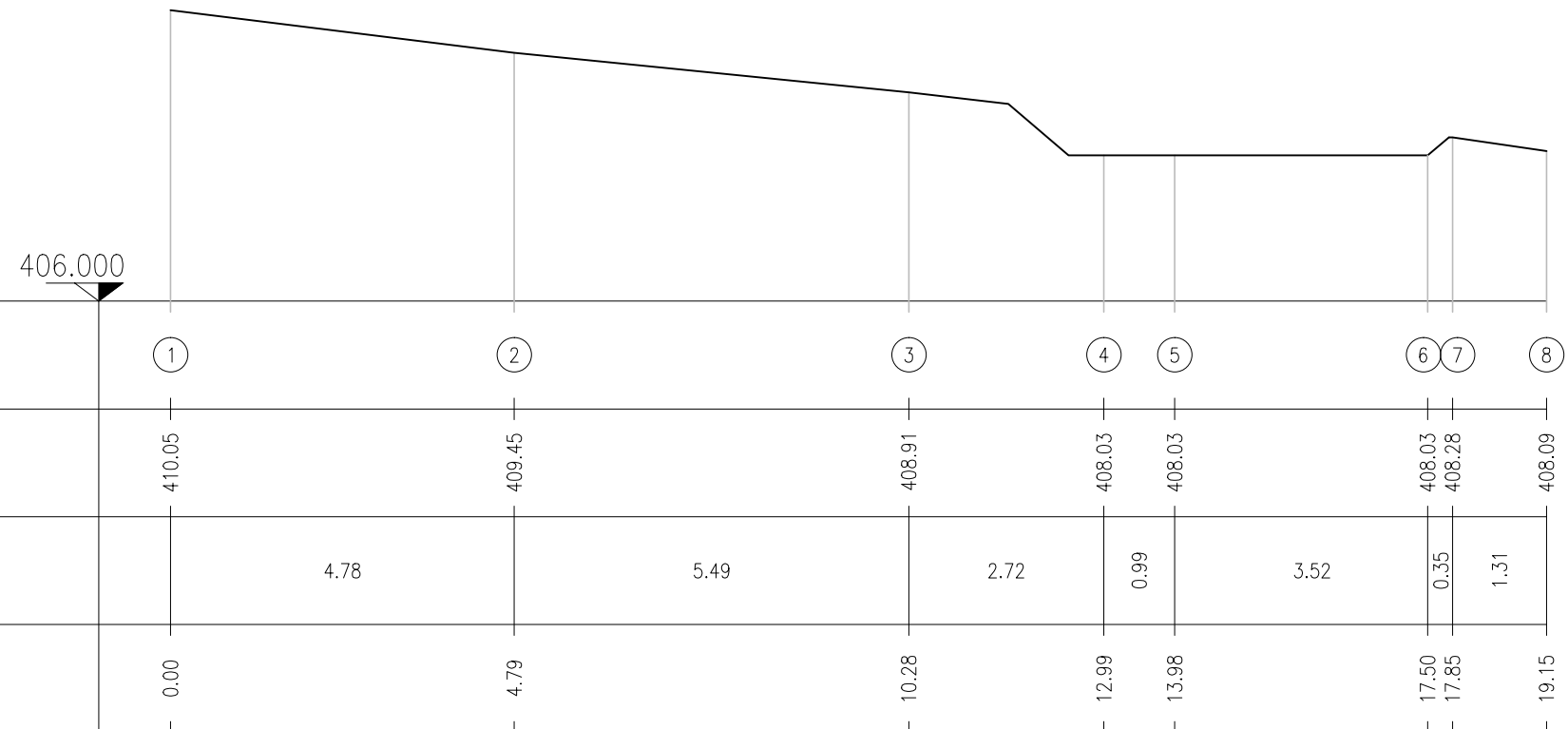
SEZIONE 8	
Scala orizz.	100
Scala verticale	100



SEZIONE 9
 Progr. 108.38

Progressive 108.38

SEZIONE 9	
Scala orizz.	100
Scala verticale	100

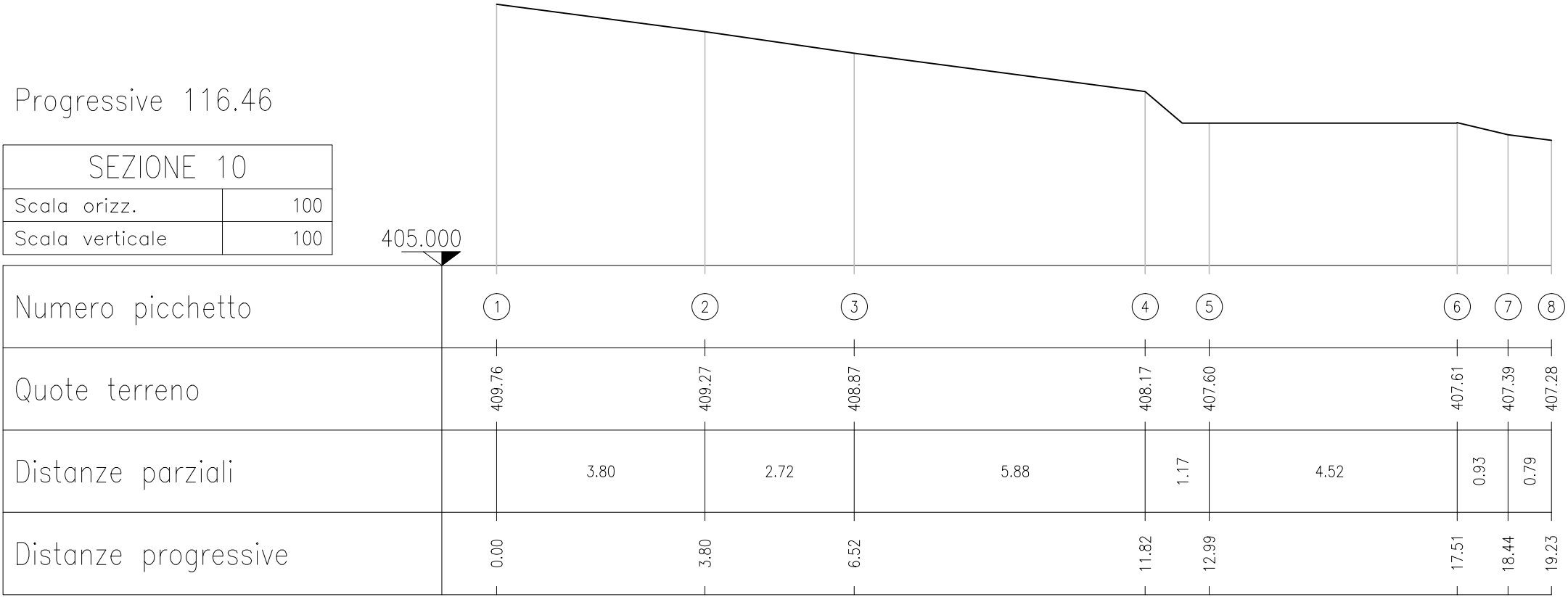


SEZIONE 10
 Progr. 116.46

Progressive 116.46

SEZIONE 10	
Scala orizz.	100
Scala verticale	100

405.000

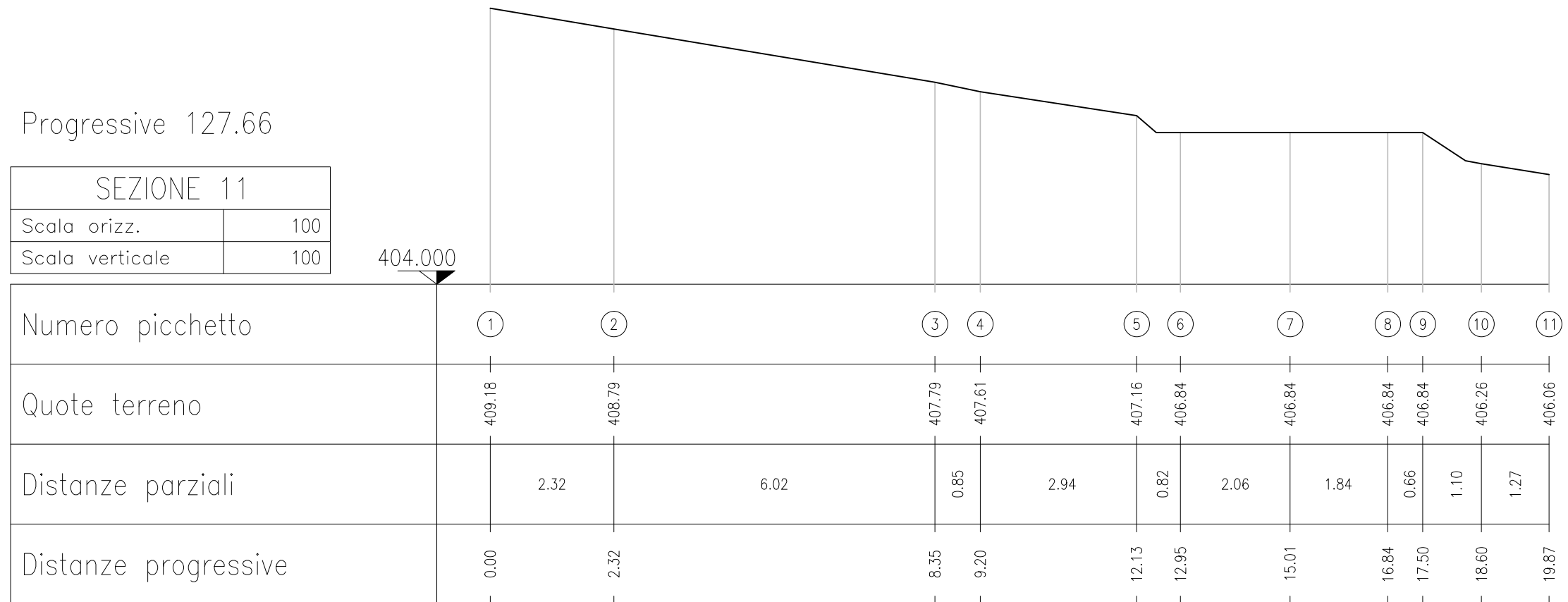


SEZIONE 11
 Progr. 127.66

Progressive 127.66

SEZIONE 11	
Scala orizz.	100
Scala verticale	100

404.000

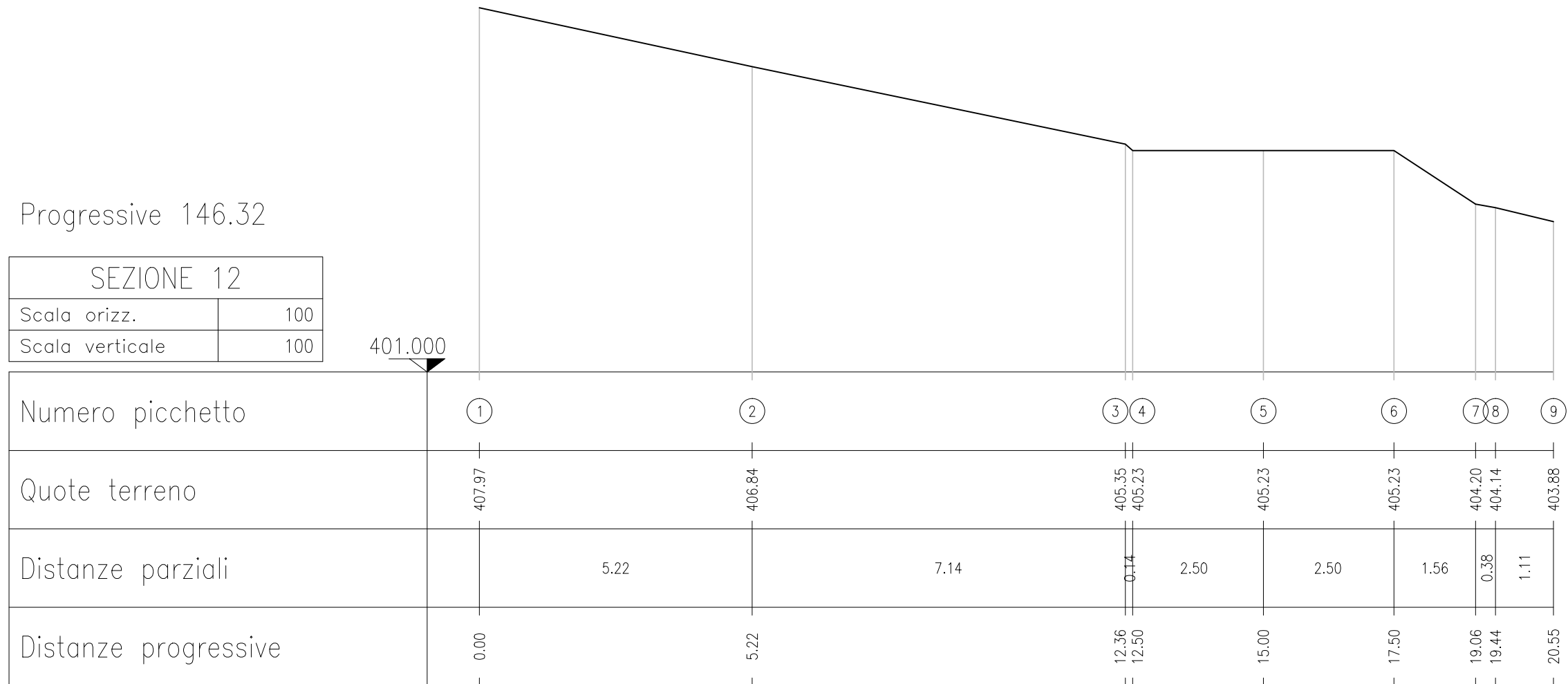


SEZIONE 12
 Progr. 146.32

Progressive 146.32

SEZIONE 12	
Scala orizz.	100
Scala verticale	100

401.000



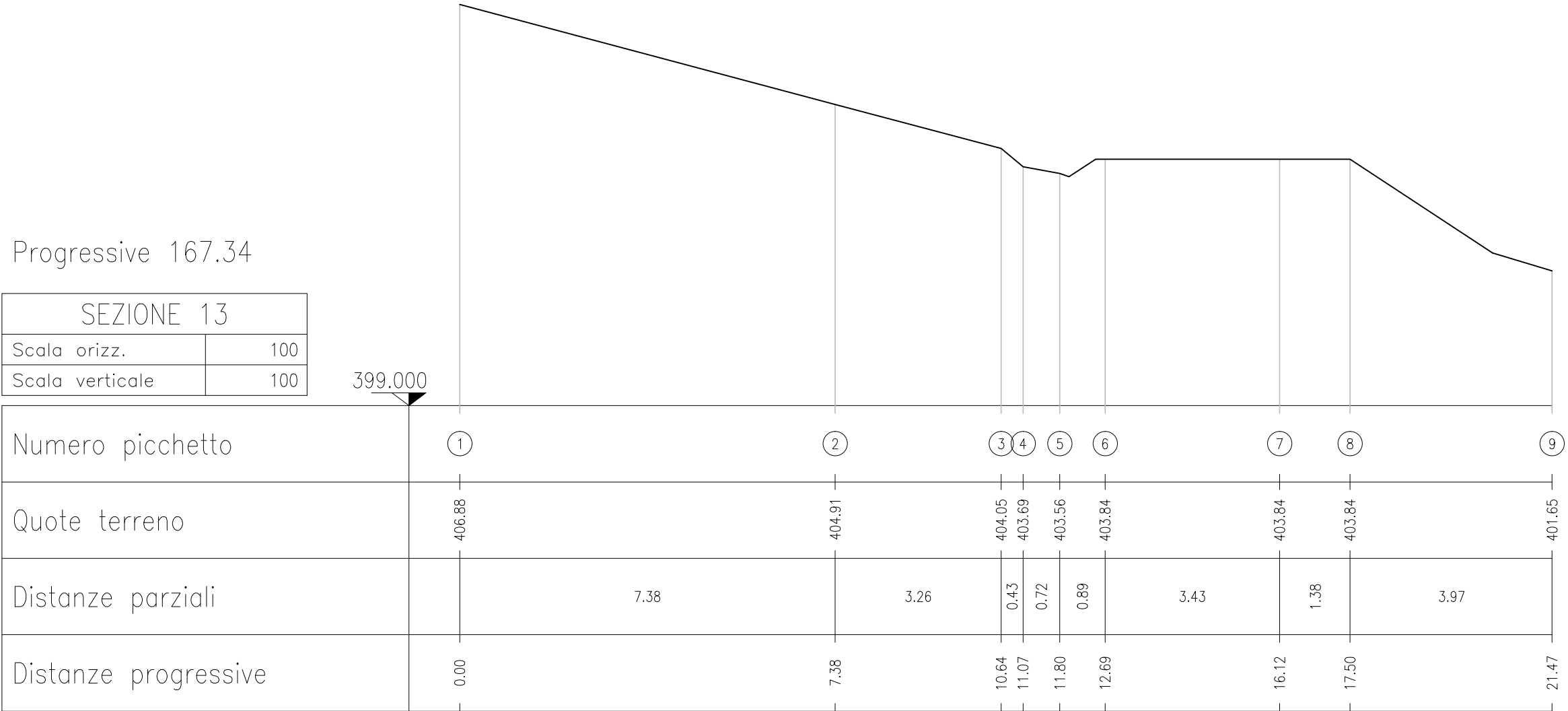
Numero picchetto	①	②	③	④	⑤	⑥	⑦	⑧	⑨
Quote terreno	407.97	406.84	405.35	405.23	405.23	405.23	404.20	404.14	403.88
Distanze parziali		5.22	7.14	0.14	2.50	2.50	1.56	0.38	1.11
Distanze progressive	0.00	5.22	12.36	12.50	15.00	17.50	19.06	19.44	20.55

SEZIONE 13
 Progr. 167.34

Progressive 167.34

SEZIONE 13	
Scala orizz.	100
Scala verticale	100

399.000



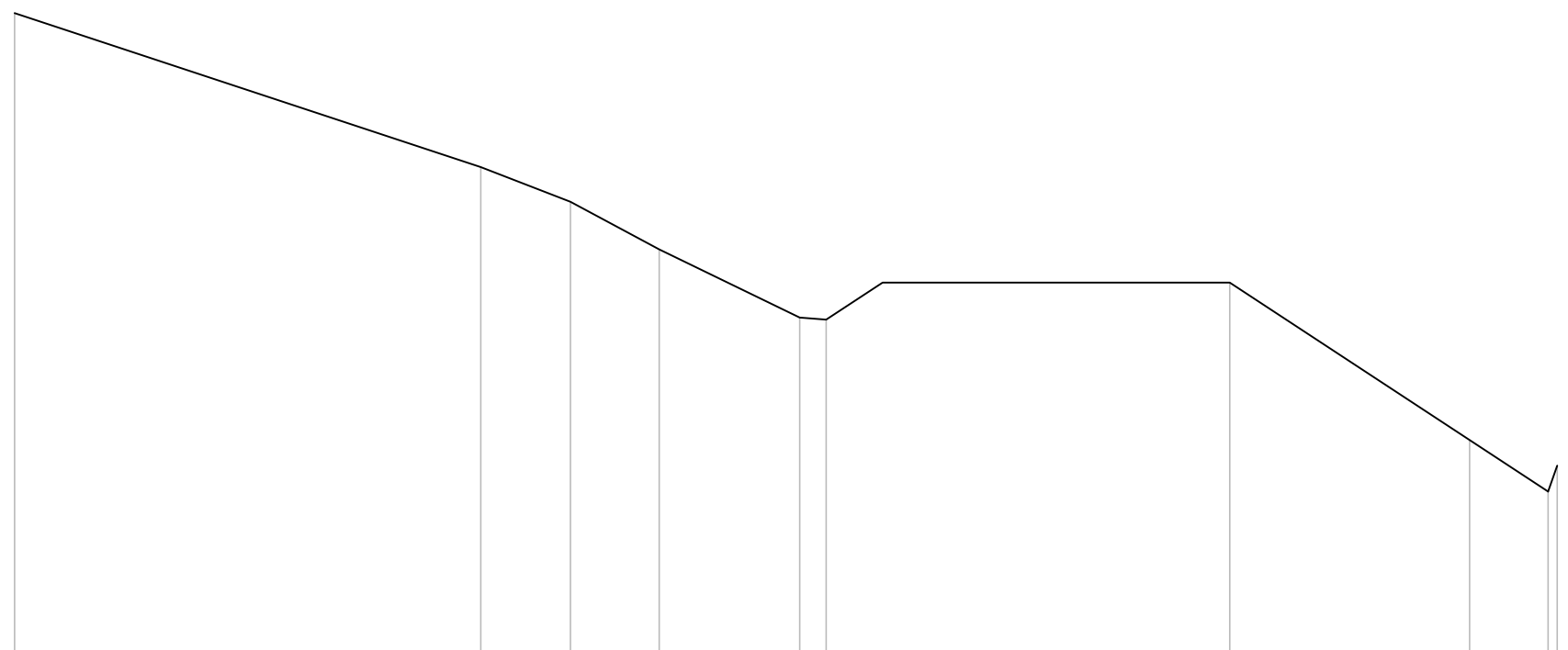
SEZIONE 14
 Progr. 183.12

Progressive 183.12

SEZIONE 14	
Scala orizz.	100
Scala verticale	100

398.000

Numero picchetto		①		②	③	④		⑤ ⑥		⑦		⑧	⑨ ⑩
Quote terreno		407.21		404.99	404.49	403.80		402.83 402.79		403.33		401.06	400.32 400.69
Distanze parziali			6.71	1.29	1.28	2.03	0.38	5.81	3.45	1.12	0.15		
Distanze progressive		0.00	6.71	8.01	9.28	11.31 11.69	17.50	20.96	22.07 22.22				



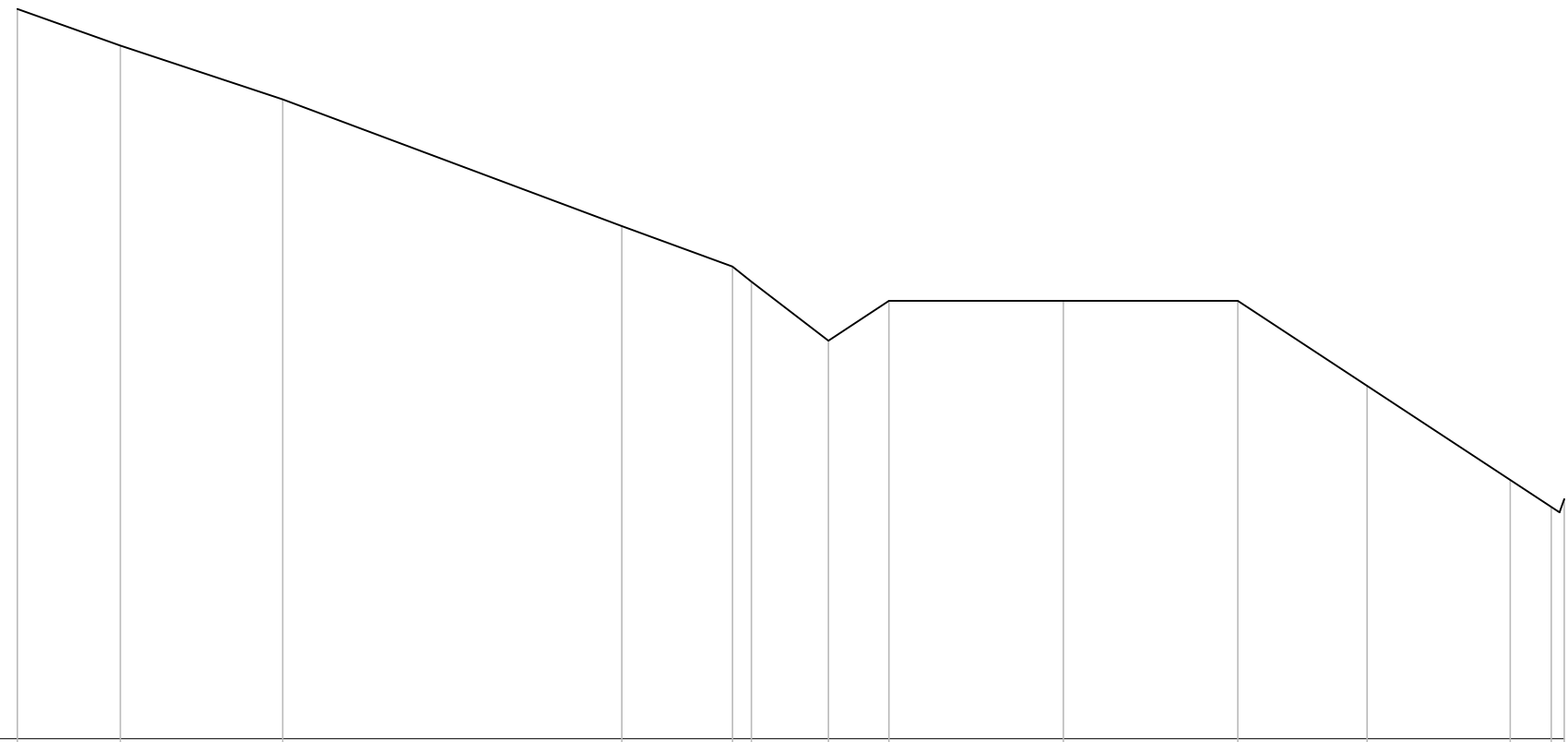
SEZIONE 15
 Progr. 187.36

Progressive 187.36

SEZIONE 15	
Scala orizz.	100
Scala verticale	100

397.000

Numero picchetto	①	②	③	④	⑤	⑥	⑦	⑧	⑨	⑩	⑪	⑫	⑬	⑭
Quote terreno	407.45	406.93	406.16	404.34	403.76	403.55	402.70	403.27	403.27	403.27	402.05	400.70	400.31	400.43
Distanze parziali		1.48	2.33	4.86	1.59	0.27	1.11	0.87	2.50	2.50	1.86	2.05	0.59	0.18
Distanze progressive	0.00	1.48	3.81	8.67	10.26	10.53	11.63	12.50	15.00	17.50	19.36	21.41	22.00	22.18

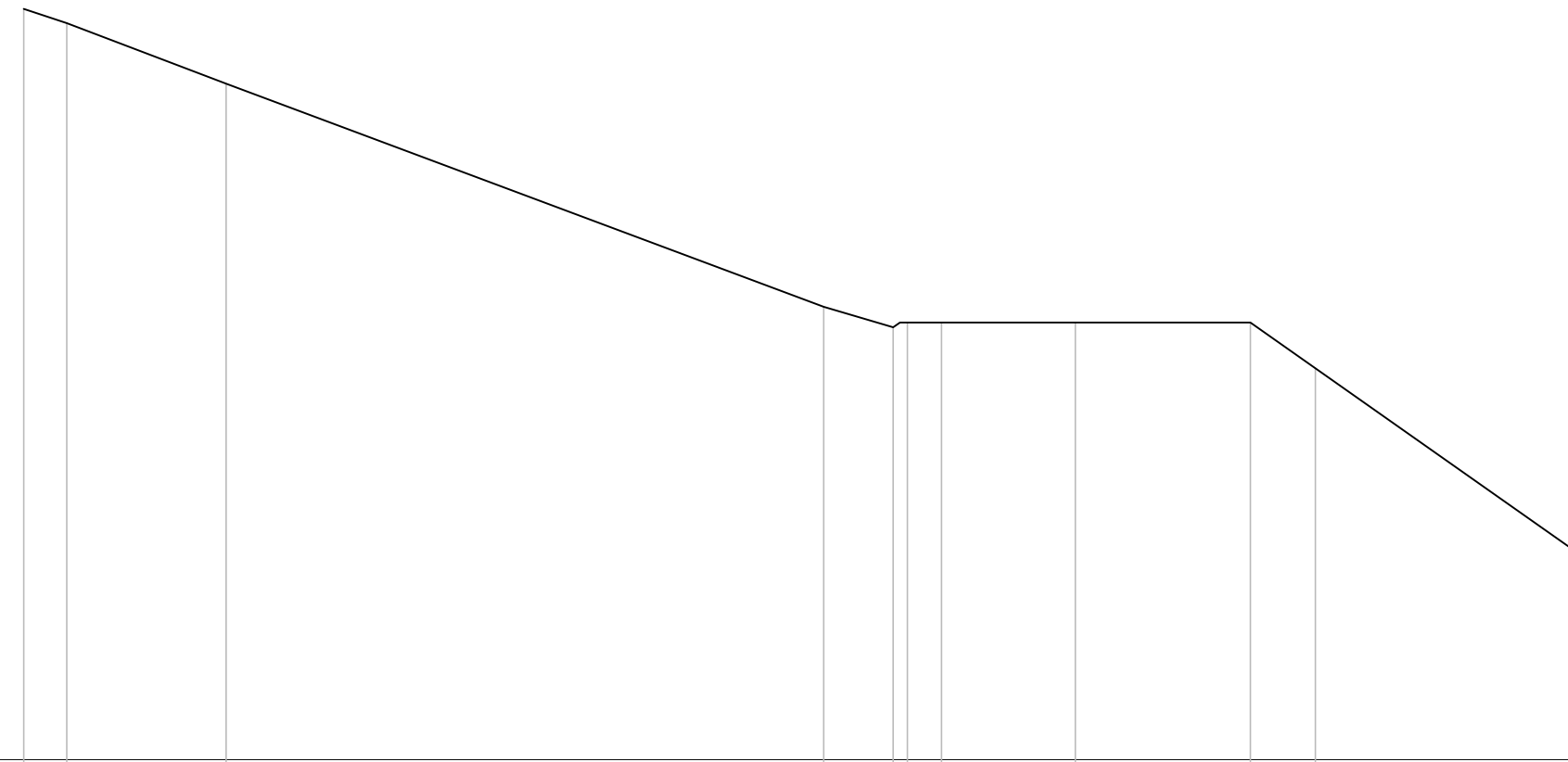


SEZIONE 16
 Progr. 193.86

Progressive 193.86

SEZIONE 16	
Scala orizz.	100
Scala verticale	100

397.000



Numero picchetto		①	②		③			④	⑤	⑥	⑦		⑧		⑨	⑩		⑪
Quote terreno		407.71	407.50		406.64			403.46	403.17	403.23	403.23		403.23		403.23	402.58		399.98
Distanze parziali			0.61	2.27		8.52		0.99	0.20	0.49	1.91	2.50		0.93	3.69			
Distanze progressive		0.00	0.61		2.89			11.41	12.49	12.61	13.09		15.00		17.50	18.42		22.12

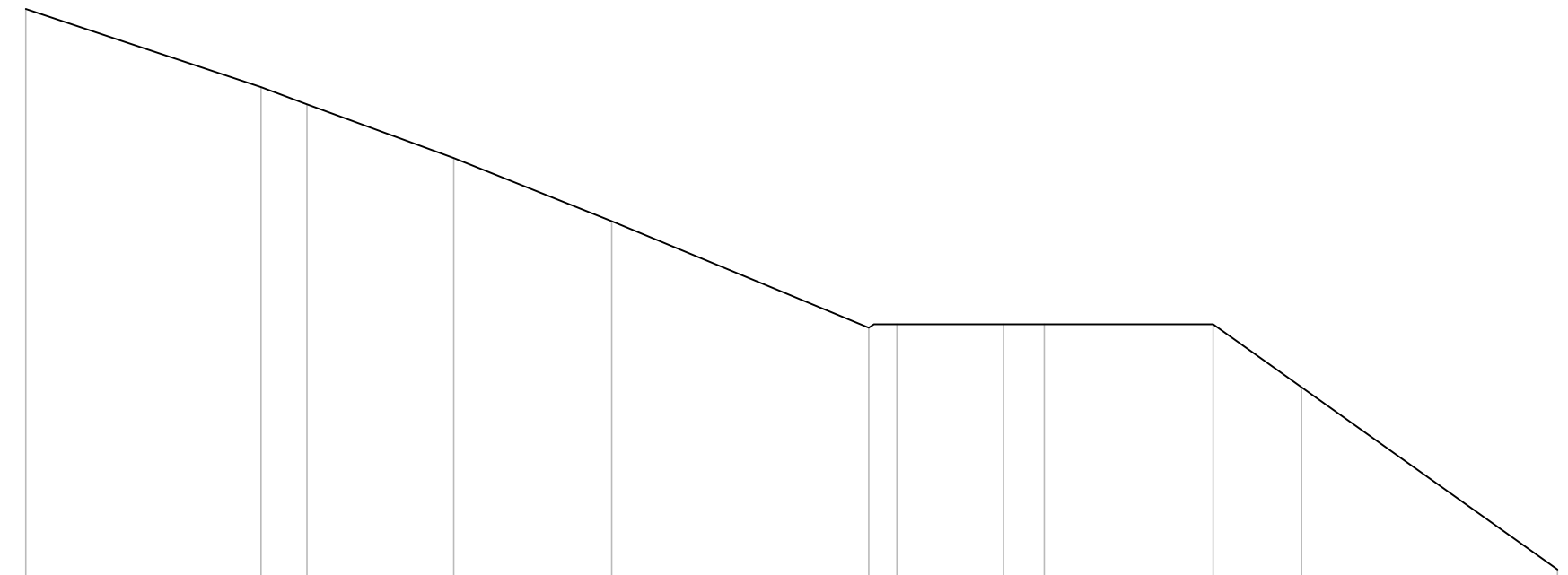
SEZIONE 17
 Progr. 198.95

Progressive 198.95

SEZIONE 17	
Scala orizz.	100
Scala verticale	100

397.000

Numero picchetto		①		②	③		④		⑤			⑥	⑦		⑧	⑨		⑩		⑪		⑫
Quote terreno		407.89		406.74	406.48		405.69		404.76			403.19	403.24		403.24	403.24		403.24		402.31		399.62
Distanze parziali			3.47	0.68	2.16		2.33		3.79			0.43	1.57		0.60	2.49		1.30		3.77		
Distanze progressive		0.00		3.47	4.15		6.31		8.63			12.43	12.84		14.41	15.01		17.50		18.80		22.58

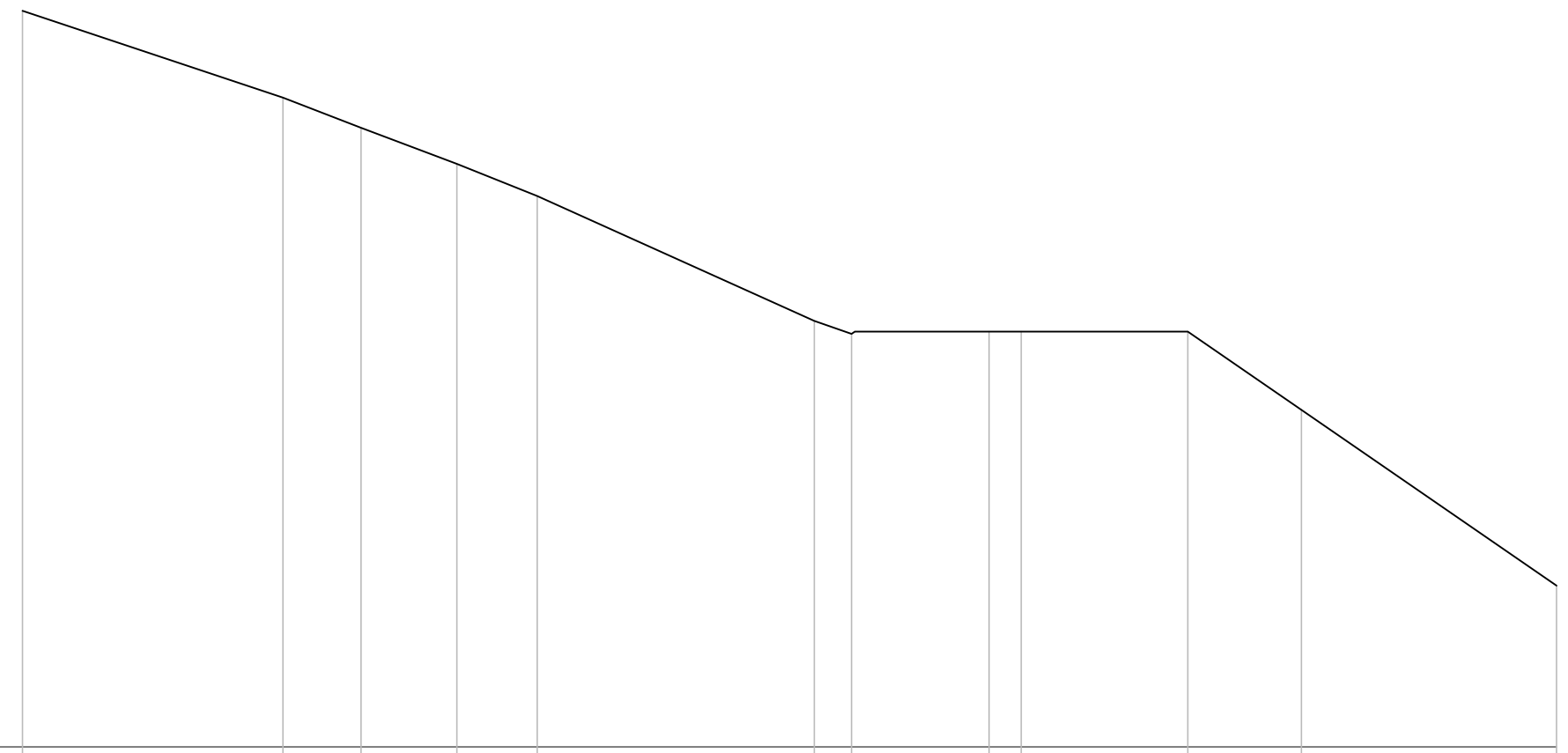


SEZIONE 18
 Progr. 201.72

Progressive 201.72

SEZIONE 18	
Scala orizz.	100
Scala verticale	100

397.000




Numero picchetto	①	②	③	④	⑤	⑥	⑦	⑧	⑨	⑩	⑪	⑫
Quote terreno	408.05	406.75	406.29	405.75	405.27	403.40	403.20	403.23	403.23	403.23	402.06	399.42
Distanze parziali		3.91	1.18	1.44	1.21	4.16	0.56	2.06	0.48	2.50	1.70	3.83
Distanze progressive	0.00	3.91	5.09	6.53	7.73	11.89	12.45	14.52	15.00	17.50	19.20	23.04

SEZIONE 19
 Progr. 209.38

Progressive 209.38

SEZIONE 19	
Scala orizz.	100
Scala verticale	100

395.000



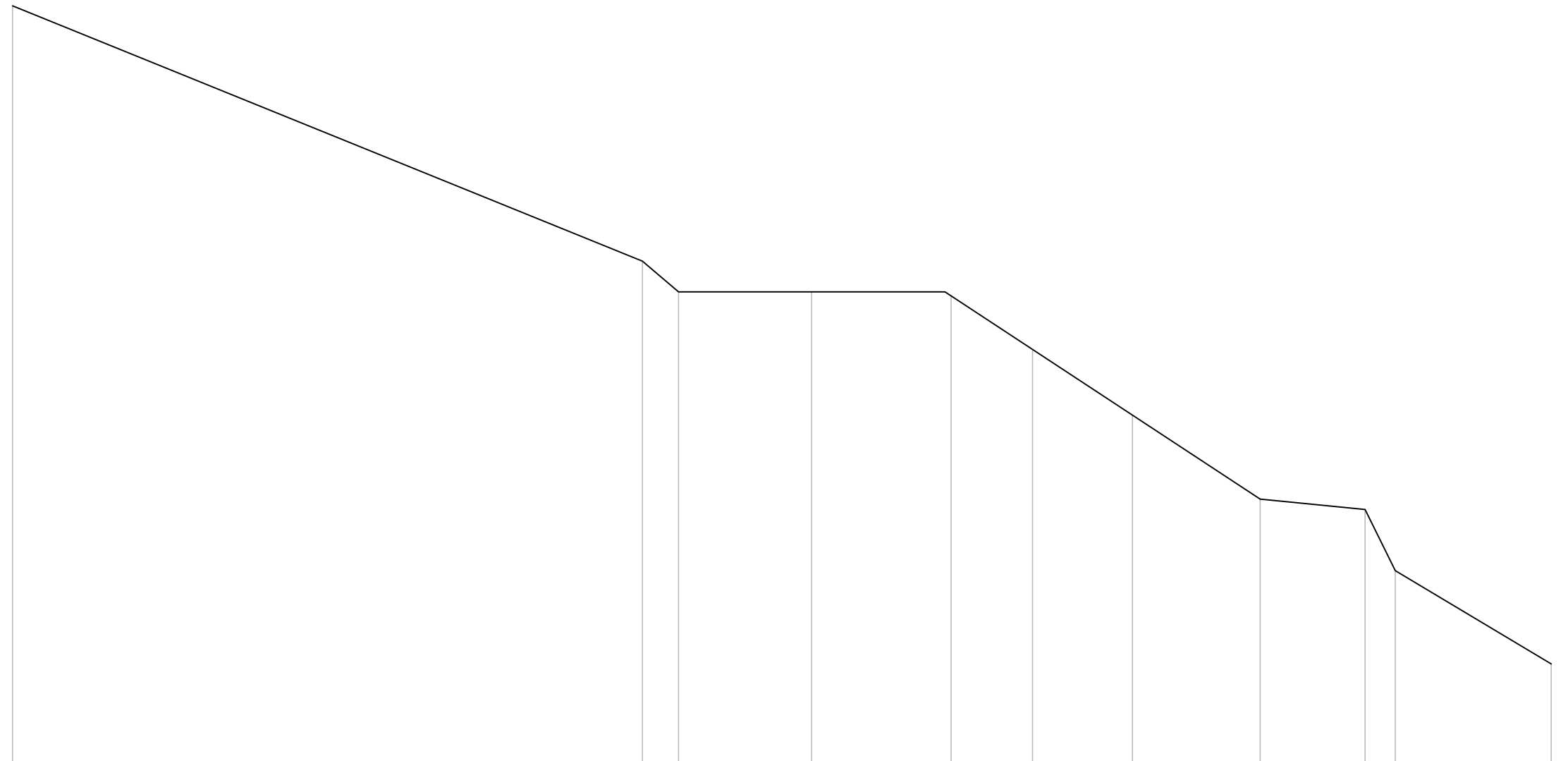
Numero picchetto	①	②	③	④	⑤	⑥	⑦	⑧	⑨	⑩	⑪	⑫
Quote terreno	408.52	406.85	404.66	403.83	403.16	403.16	403.16	402.68	400.35	399.09	398.58	397.80
Distanze parziali		3.95	5.40	2.07	1.08	2.92	2.10	0.72	3.54	2.48	0.25	1.31
Distanze progressive	0.00	3.95	9.35	11.42	12.50	15.42	17.52	18.24	21.78	24.26	24.52	25.82

SEZIONE 20
 Progr. 216.90

Progressive 216.90

SEZIONE 20	
Scala orizz.	100
Scala verticale	100

394.000



Numero picchetto	①		②	③	④	⑤	⑥	⑦	⑧	⑨	⑩	⑪
Quote terreno	408.37		403.58	403.00	403.00	402.93	401.92	400.69	399.12	398.92	397.78	396.03
Distanze parziali		11.82	0.68	2.50	2.62	1.53	1.87	2.40	1.97	0.57	2.93	
Distanze progressive	0.00		11.82	12.50	15.00	17.61	19.14	21.02	23.41	25.38	25.95	28.87

SEZIONE 21
 Progr. 226.31

Progressive 226.31

SEZIONE 21	
Scala orizz.	100
Scala verticale	100

393.000

Numero picchetto		①	②	③	④	⑤	⑥	⑦	⑧	⑨
Quote terreno		408.23	406.42	404.31	402.68	402.23	401.73	397.29	396.77	395.42
Distanze parziali		4.44	6.15	1.91	5.68	2.37	3.54	3.64	2.27	
Distanze progressive		0.00	4.44	10.59	12.50	18.18	20.55	24.09	27.73	30.00

