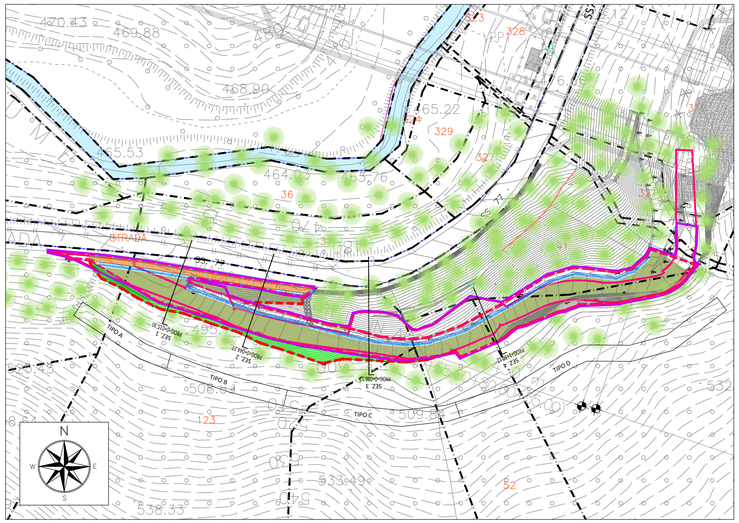

PLANIMETRIA DI PROGETTO - SCALA 1:1000

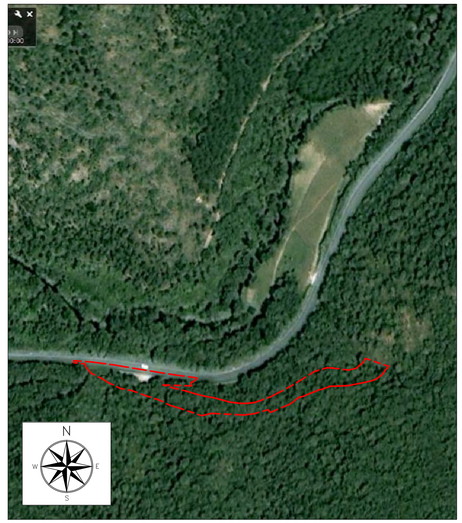

ORTOFOTO ANTE OPERAM - SCALA 1:2000

LEGENDA

- Contorno area occupata
- Delimitazione effettiva strada di cantiere
- Contorno area da ripristinare
- Corso d'acqua
- Ripristino con rimozione di misto e rinterro
- Nuova protezione corticale
- Nuova gabbionata
- Gabbionata esistente
- Rete paramassi esistente
- Rivestimento in pietrame
- Cunetta rivestita in cls
- Fosso con rivestimento in geostuoia in PP tridimensionale
- Terreno vegetale (H=20 cm)
- Terreno di riporto
- Profilo progetto
- Profilo CO
- Asse di progetto
- Vegetazione ripariale e/o boschiva
- Perimetro particella catastale
- 00 Identificativo particella catastale
- Tombino esistente

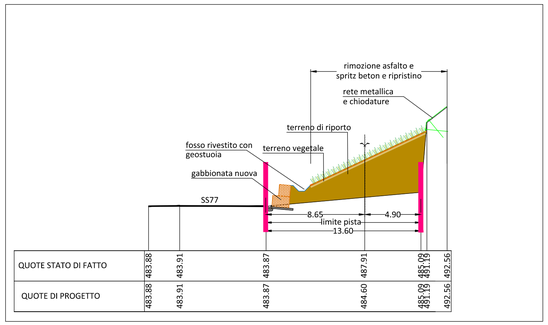

SEZIONE 1 - TIPO A - SCALA 1:250

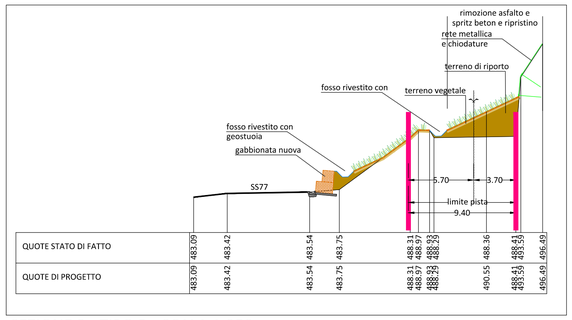

SEZIONE 2 - TIPO B - SCALA 1:250

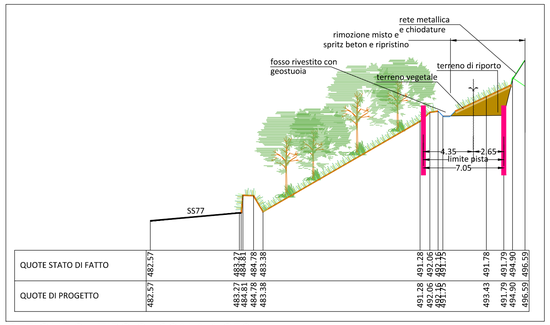

SEZIONE 3 - TIPO C - SCALA 1:250

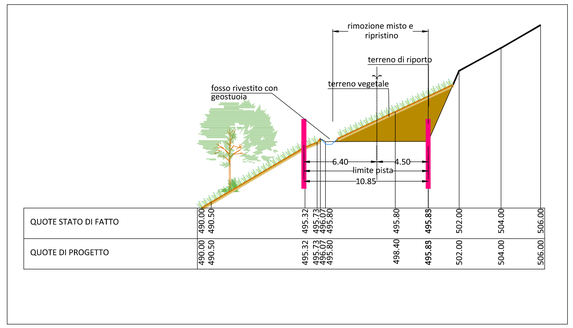

SEZIONE 4 - TIPO D - SCALA 1:250

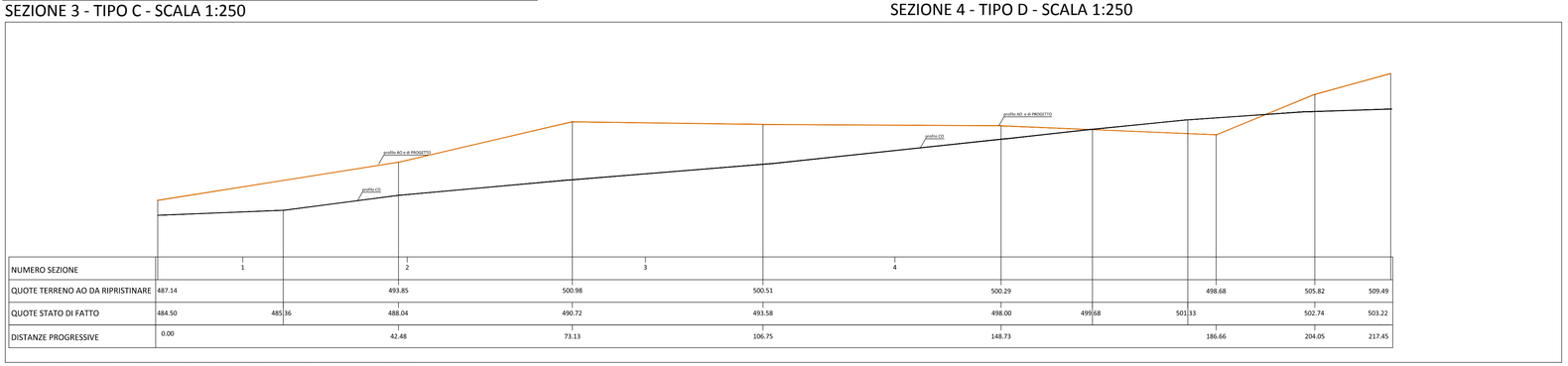

PROFILO ANTE OPERAM DA RIPRISTINARE - SCALA 1:500

QUADRILATERO Marche Umbria S.p.A.

ASSE VIARIO MARCHE–UMBRIA
E QUADRILATERO DI PENETRAZIONE INTERNA
MAXILOTTO 1

PROGETTO ESECUTIVO

CONTRAENTE GENERALE

Val di Chienti S.C.p.A.

IL RESPONSABILE DEL CONTRAENTE GENERALE

IL PROGETTISTA

tce s.r.l. technical consultant engineers

GRUPPO DI PROGETTAZIONE DEL PROGETTO ESECUTIVO APPROVATO

ATI: TECHNITAL s.p.a. (mandataria)
EGIS STRUCTURES & ENVIRONNEMENT S.A.
SICS s.r.l. Società Italiana Consulenza Strade
S.I.S. Studio di Ingegneria Stradale s.r.l.
SOIL Geologia Geotecnica Opere in sotterraneo Difesa del territorio

INTEGRAZIONE PRESTAZIONI SPECIALISTICHE *Dott. Ing. M. Raccosta*

IL GEOLOGO
Dott. Geol. F. Ferrari

IL GEOLOGO

IL RESPONSABILE DELLA CONGRUENZA FUNZIONALE CON IL PROGETTO ESECUTIVO APPROVATO (ATI: TECHNITAL–EGIS–SOIL–SIS–SICS)

VISTO:IL RESPONSABILE DEL PROCEDIMENTO
Dott. Ing. Vincenzo Lomma

VISTO:IL COORDINATORE DELLA SICUREZZA IN FASE DI ESECUZIONE

LA DIREZIONE LAVORI

SUBLOTTO 1.2: S.S. 77 "VAL DI CHIENTI" TRONCO PONTELATRAVE – FOLIGNO
TRATTI FOLIGNO–VALMENOTRE E GALLERIA MUCCIA–PONTELATRAVE (inclusa galleria)

RIPRISTINO VIABILITA' SECONDARIA – **STRADA 23**
PROGETTO: SISTEMAZIONE PAESAGGISTICA
(Planimetria, Sezioni e Ortofoto)

Codice Unico di Progetto (CUP) F12C03000050010 (Delibera CIPE 13/2004)

CODICE ELAB. e FILE	Opera	Lotto	Stato	Settore	WBS	Disciplina	Tipo Doc.	N. Progress.	REVISIONE	FOGLIO	SCALA
	L07	03	A1	E	P	CA1020	AMB	PLA	015	A		

REV.	DESCRIZIONE	DATA	REDATTO	VERIFICATO	APPROVATO	APPROVATO RESP. TECNICO ANAS
D						
C						
B						
A	EMISSIONE	15.07.2015	Scamardella C.	Mandorini G.	Lamberti R.	