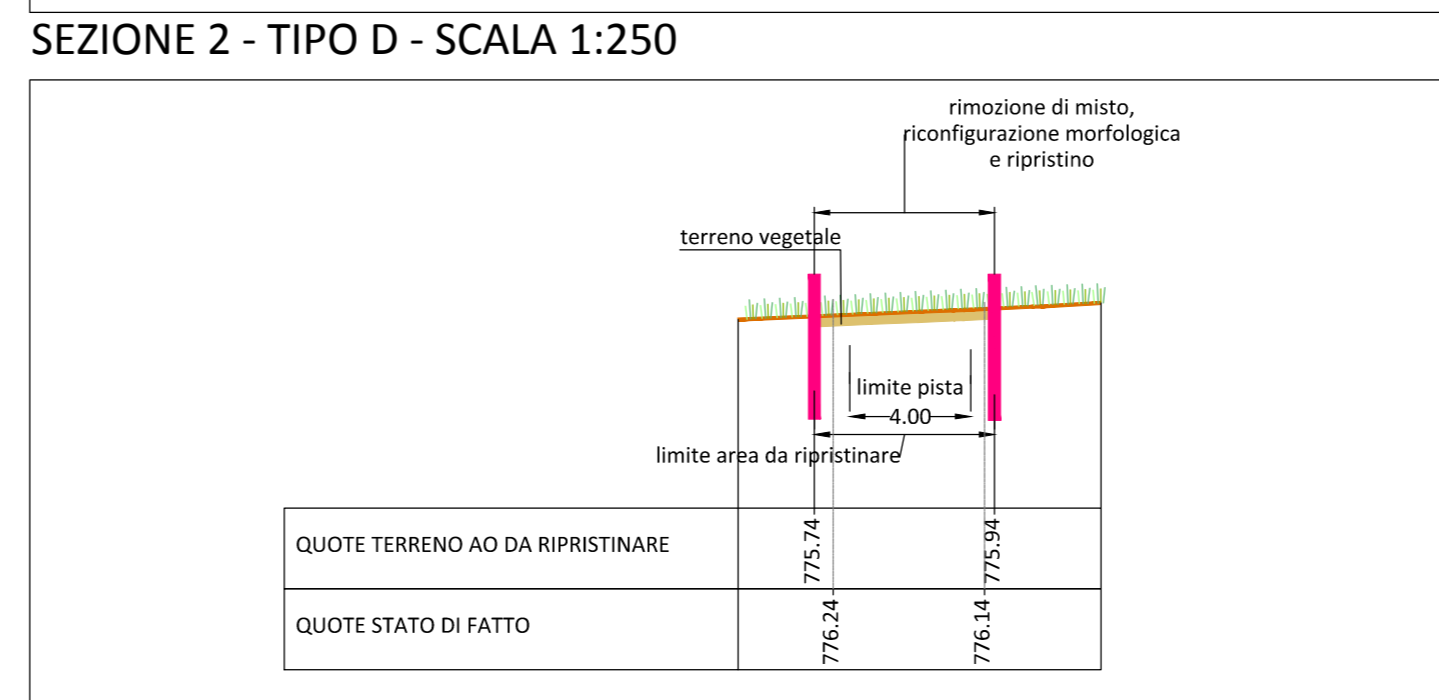
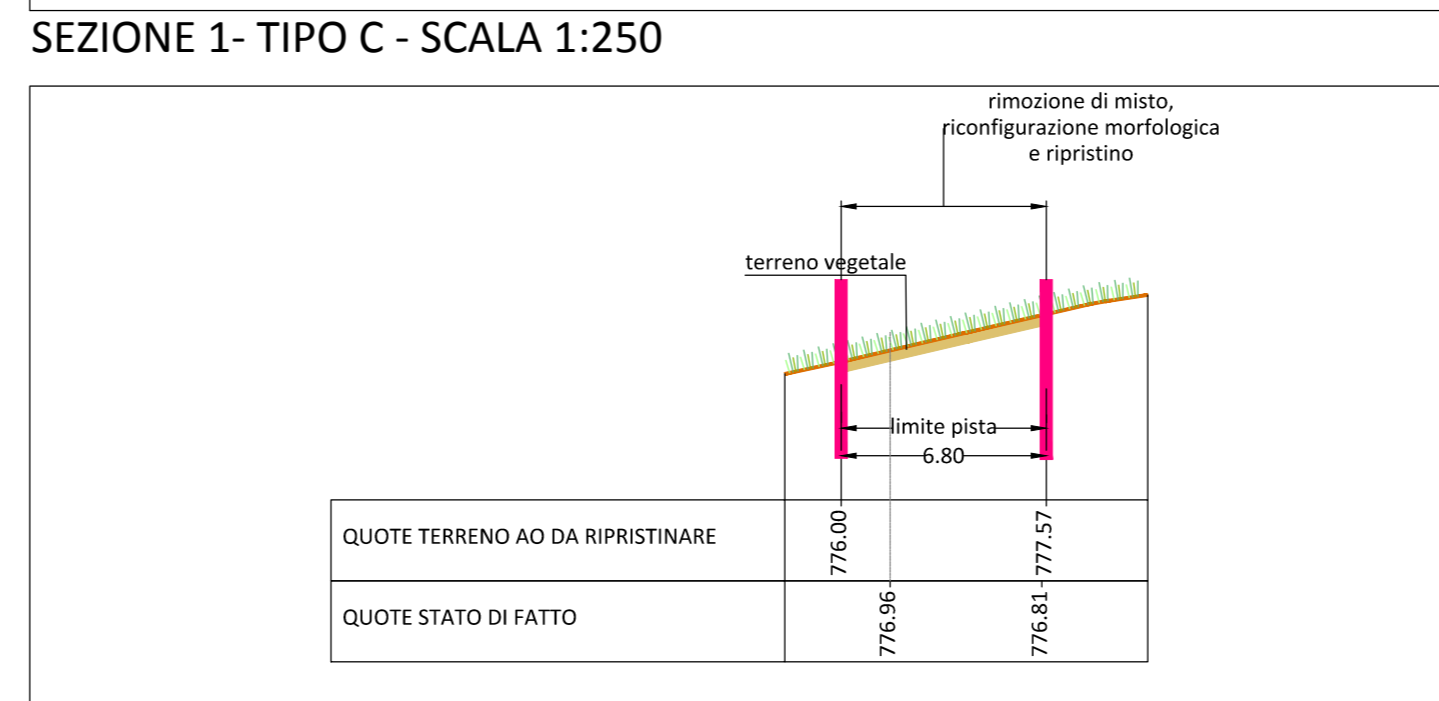
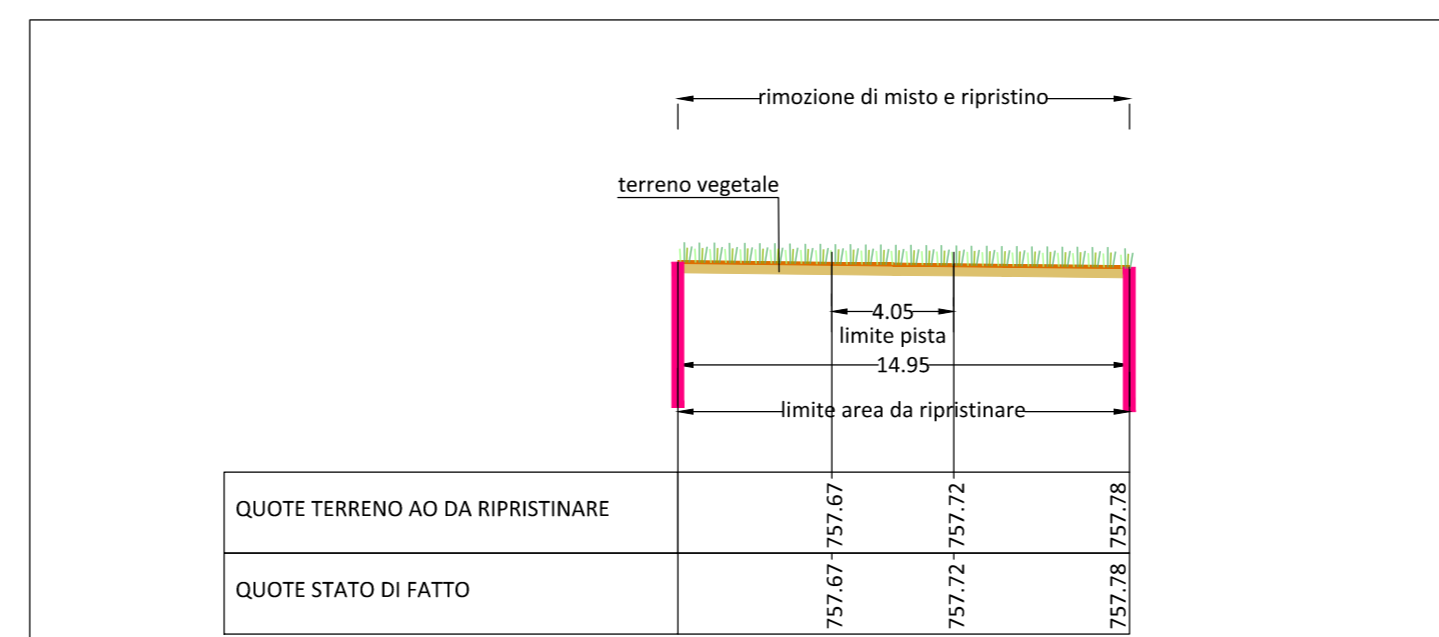


PLANIMETRIA DI PROGETTO - SCALA 1:2000



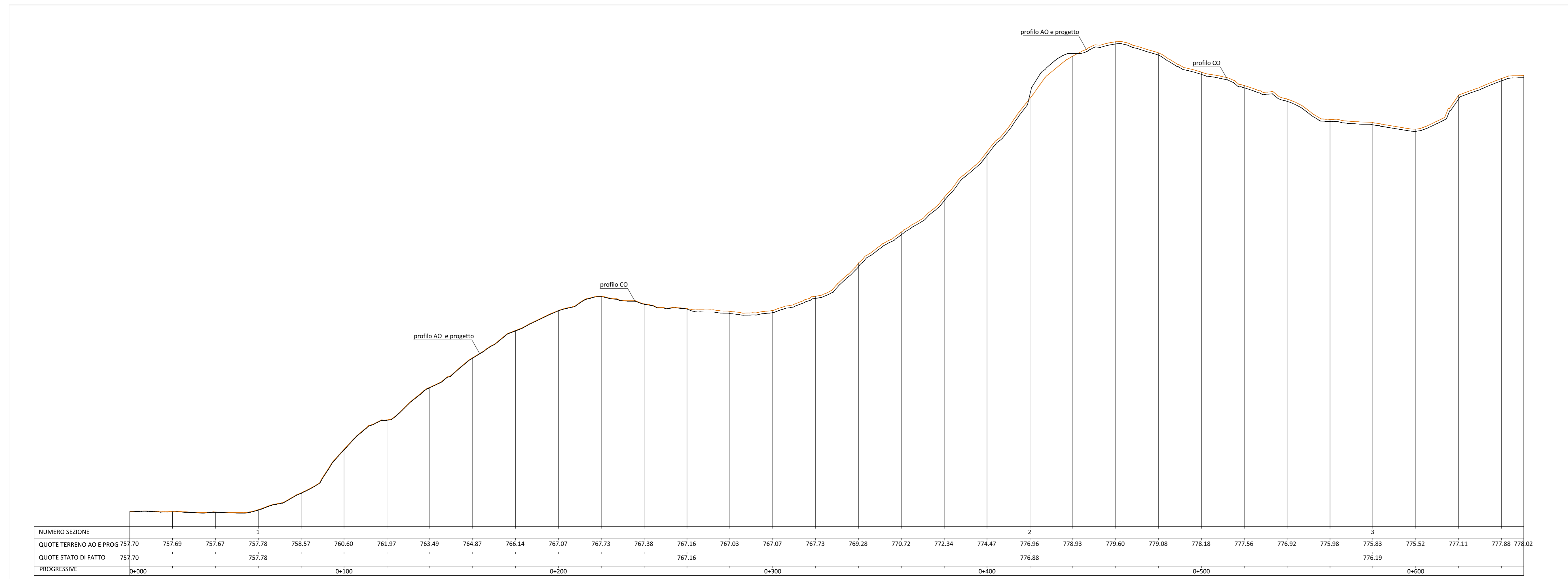
ORTOFOTO ANTE OPERAM DA RIPRISTINARE - SCALA 1:2000

- LEGENDA**
- Contorno area occupata
 - Delimitazione strada da cantiere (da variante al PEA)
 - Delimitazione effettiva della strada e Contorno area da ripristinare
 - Rimozione di misto granulare e ripristino
 - Terreno vegetale (H=50 cm)
 - Profilo AO da ripristinare
 - Vegetazione ripariale e/o boschiva
 - Perimetro particella catastale
 - 00 Identificativo particella catastale



TIPOLOGIA DI SEZIONE

TIPO A = Rilevato
 TIPO B = Trincea
 TIPO C = Raso
 TIPO D = Mezzacosta



PROFILO ANTE OPERAM DA RIPRISTINARE - SCALA 1:1000 (asse X)/1:100 (asse Y)

QUADRILATERO
Marche Umbria S.p.A.

ASSE VIARIO MARCHE-UMBRIA
E QUADRILATERO DI PENETRAZIONE INTERNA
MAXILOTTO 1

PROGETTO ESECUTIVO

<p>Val di Chienti S.p.A.</p>	<p>IL RESPONSABILE DEL CONTRAENTE GENERALE</p>
<p>GRUPPO DI PROGETTAZIONE DEL PROGETTO ESECUTIVO APPROVATO</p> <p>ATI: TECHNITAL s.p.a. (mandataria) EGIS STRUCTURES & ENVIRONNEMENT S.A. SICS s.r.l. Società Italiana Consulenza Strade S.I.S. Studio di Ingegneria Stradale s.r.l. SOL Geologia Geotecnica Opere in sotterraneo Difesa del territorio</p>	<p>IL PROGETTISTA</p> <p>tce s.r.l. technical consultant engineers</p>
<p>INTEGRAZIONE PRESTAZIONI SPECIALISTICHE: <i>Dott. Ing. M. Paccosta</i></p> <p>IL GEOLOGO</p> <p><i>Dott. Geol. F. Ferrari</i></p>	<p>IL RESPONSABILE DELLA CONGRUENZA FUNZIONALE CON IL PROGETTO ESECUTIVO APPROVATO (ATI: TECHNITAL-EGIS-SOL-SIS-SICS)</p>
<p>VISTO/IL RESPONSABILE DEL PROCEDIMENTO</p> <p><i>Dott. Ing. Vincenzo Lamma</i></p>	<p>VISTO/IL COORDINATORE DELLA SICUREZZA IN FASE DI ESECUZIONE</p> <p>LA DIREZIONE LAVORI</p>

SUBLOTTO 2.1: S.S. 77 "VAL DI CHIENTI" TRONCO PONTELATRAVE - FOLIGNO TRATTO VALMONTRE - GALLERIA MUCCIA (esclusa galleria)

RIPRISTINO VIABILITA' SECONDARIA - STRADA 16
 PROGETTO: SISTEMAZIONE PAESAGGISTICA
 (Planimetria, Sezioni e Ortofoto)

<p>Numero Unico di Progetto (DUP): F12C03000050010 (Delibera CRP 13/2004)</p>	<p>REVISIONE</p>	<p>FOGLIO</p>	<p>SCALA</p>
<p>Descrizione: [07][03][A2] [E] [P] [CA4][02][00] [AMB] [P] [LA][00][1]</p>	<p>A</p>	<p>[][][]</p>	<p>[][][]</p>
<p>D</p>			
<p>C</p>			
<p>B</p>			
<p>A</p>	<p>EMMISSIONE</p>	<p>30.04.2015</p>	<p>Scamandrea C. Mondorini G. Lombardi R.</p>
<p>REV.</p>	<p>DESCRIZIONE</p>	<p>DATA</p>	<p>REDATTO VERIFICATO APPROVATO APPROVATO RESP. TECNICO ANGE</p>