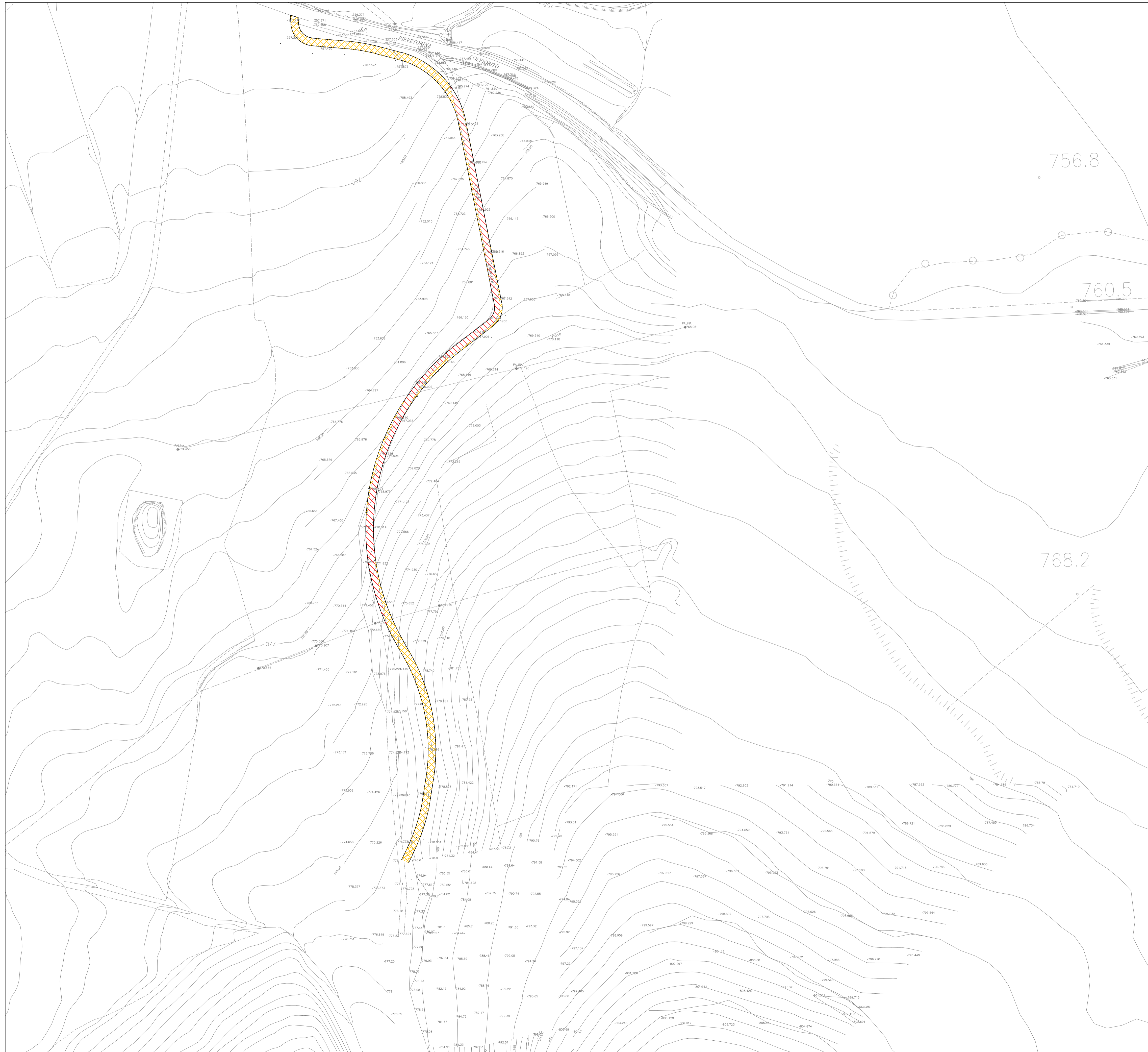




PLANIMETRIA DI PROGETTO(SCALA 1:1000)



LEGENDA

-  TRATTO DI STRADA DI CANTIERE N° 16 REALIZZATA SU TERRENO CAMPESTRE DA DEMOLIRE E RINATURALIZZARE CON TERRENO NATURALE
-  TRATTO DI STRADA DI CANTIERE N° 16 REALIZZATA IN CORRISPONDENZA DI STRADA CAMPESTRE ESISTENTE DA DEMOLIRE E RINATURALIZZARE CON TERRENO NATURALE COMPATTATO PER RIPRISTINO DELLA STRADA CAMPESTRE



ASSE VIARIO MARCHE-UMBRIA  
E QUADRILATERO DI PENETRAZIONE INTERNA  
MAXILOTTO 1

PROGETTO ESECUTIVO

CONTRAENTE GENERALE		IL RESPONSABILE DEL CONTRAENTE GENERALE
<b>Val di Chienti</b> S.C.p.A.		
GRUPPO DI PROGETTAZIONE DEL PROGETTO ESECUTIVO APPROVATO		IL PROGETTISTA
ATI: TECHNITAL s.p.a. (mandataria) EGIS STRUCTURES & ENVIRONNEMENT S.A. SICS s.r.l. Società Italiana Consulenza Strade S.I.S. Studio di Ingegneria Stradale s.r.l. SOIL Geologia Geotecnica Opere in sotterraneo Difesa del territorio		IL GEOLOGO
INTEGRAZIONE PRESTAZIONI SPECIALISTICHE <i>Dott. Ing. M. Raccosta</i>		IL RESPONSABILE DELLA CONGRUENZA FUNZIONALE CON IL PROGETTO ESECUTIVO APPROVATO (ATI: TECHNITAL-EGIS-SOIL-SIS-SICS)
IL GEOLOGO <i>Dott. Geol. F. Ferrari</i>		
VISTO:IL RESPONSABILE DEL PROCEDIMENTO	VISTO:IL COORDINATORE DELLA SICUREZZA IN FASE DI ESECUZIONE	LA DIREZIONE LAVORI
<i>Dott. Ing. Vincenzo Lomma</i>		

SUBLOTTO 2.1: S.S. 77 "VAL DI CHIENTI" TRONCO PONTELATRAVE – FOLIGNO  
TRATTO VALMENOTRE – GALLERIA MUCCIA (esclusa galleria)  
RIPRISTINO VIABILITA' SECONDARIA- STRADA 16  
STATO DI PROGETTO  
SISTEMAZIONI GEOMORFOLOGICHE (PLANIMETRIA, SEZIONI TIPO)

Codice Unico di Progetto (CUP) <b>F12C03000050011 ex F12C03000050010</b> (comunicazione CPE 20/04/2015)										REVISIONE	FOGLIO	SCALA	
Opero	Letto	Stato	Settore	WBS		Disciplina	Tip. Doc.	N. Progress.		A	---	---	1:1000
LO703	A2	E	P	CA40200		AMB	PLA	018					
D													
C													
B													
A	EMISSIONE						22/06/15	ARCELLI	PELLEGRINI	RASIMELLI			
REV.	DESCRIZIONE						DATA	REDATO	VERIFICATO	APPROVATO	APPROVATO RESP. TECNICO ANAS		