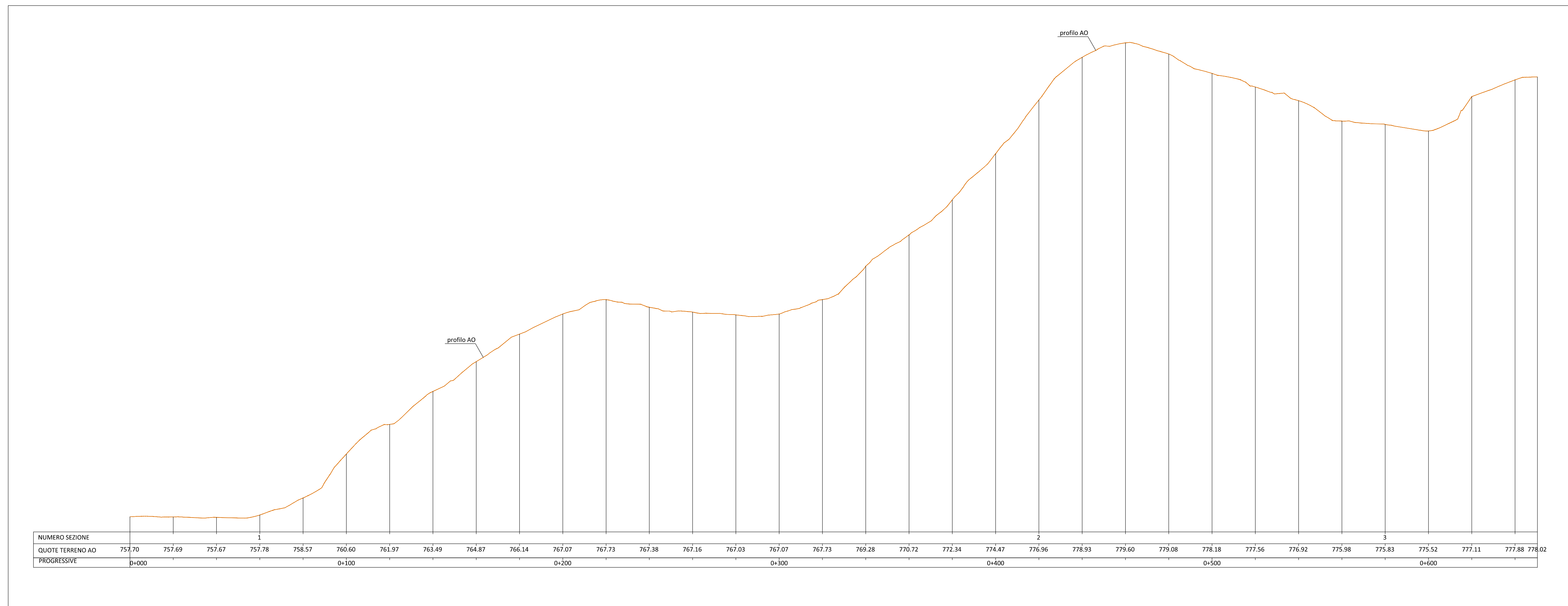


PLANIMETRIA ANTE OPERAM - SCALA 1:2000



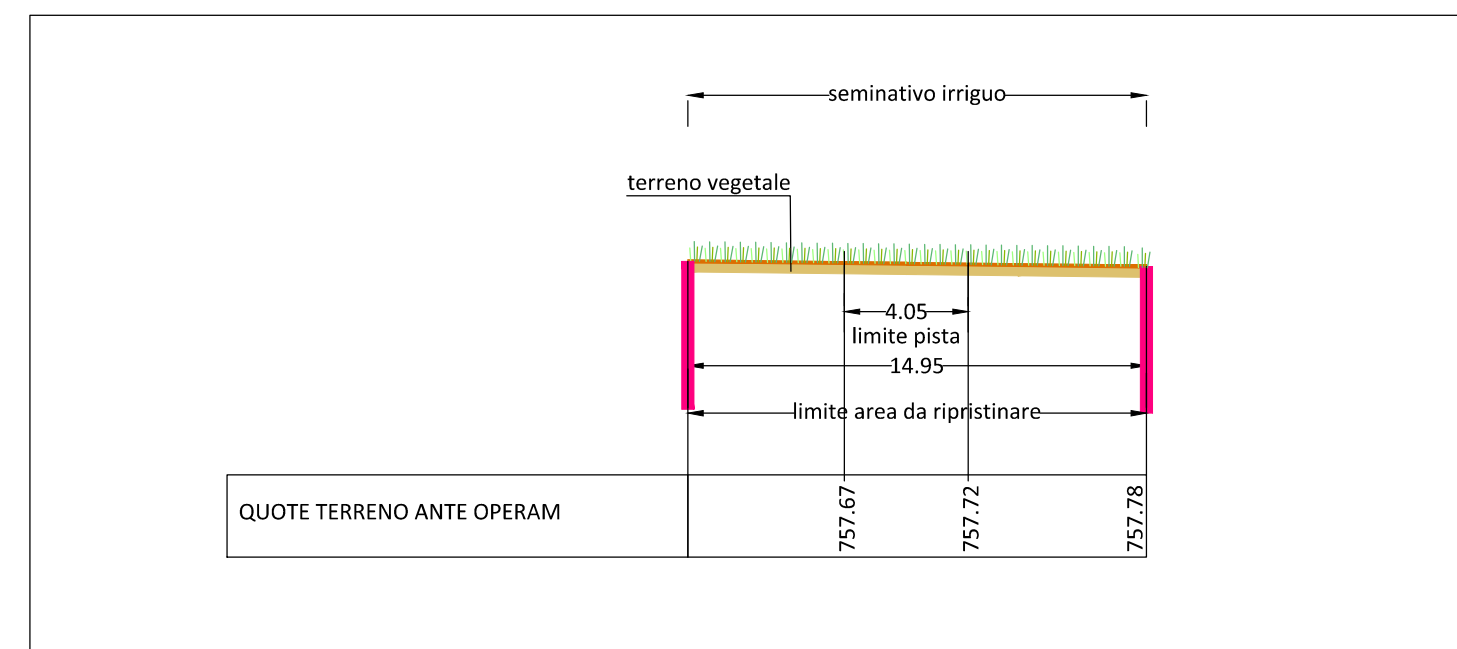
ORTOFOTO ANTE OPERAM - SCALA 1:2000



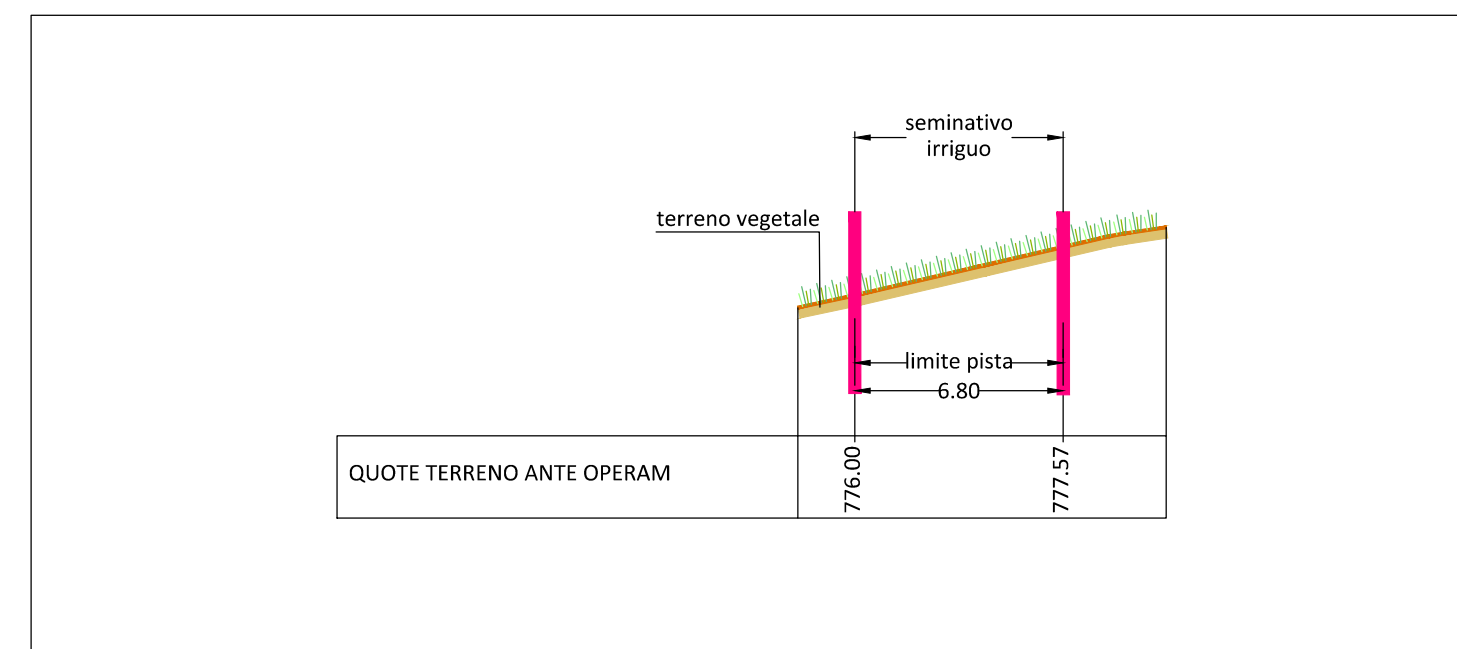
PROFILO ANTE OPERAM - SCALA 1:1000 (asse X)/1:100 (asse Y)

LEGENDA

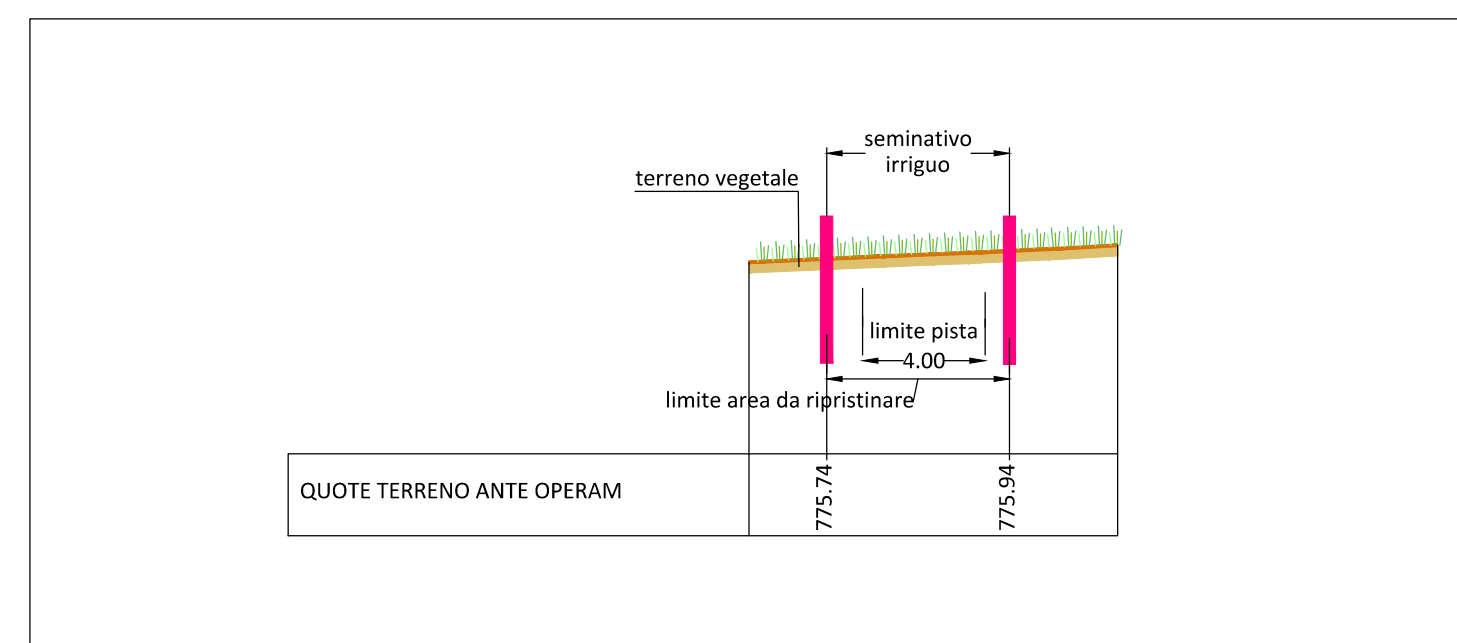
- Contorno area occupata
- Delimitazione strada di cantiere (da variante al PEA)
- Delimitazione effettiva strada di cantiere
- Seminativo irriguo
- Vegetazione ripariale e/o boschiva
- Perimetro particella catastale
- 00 Identificativo particella catastale



SEZIONE 1- TIPO C - SCALA 1:250



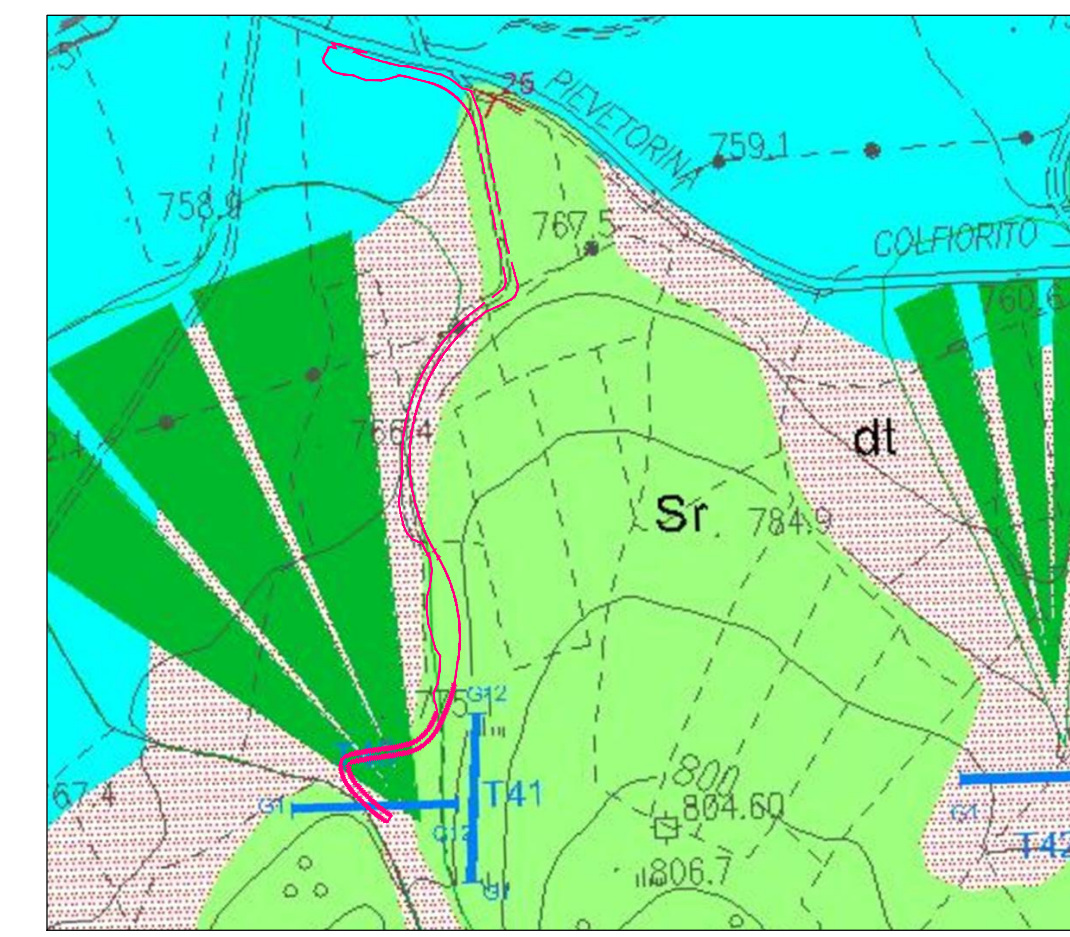
SEZIONE 2 - TIPO D - SCALA 1:250



SEZIONE 3- TIPO A - SCALA 1:250

TIPOLOGIA DI SEZIONE

TIPO A = Rilevato
 TIPO B = Trincea
 TIPO C = Raso
 TIPO D = Mezzacosta



CARTA GEOLOGICA - SCALA 1:5000

- M Depositi alluvionali
ghiaie prevalentemente grossolane con ciottoli, sabbie e limi (Olocene - Pleistocene sup.)
- S Scaglia rosata
alternanze policrome di calcari, calcari marnosi e marne calcaree. Stratificazione netta in strati sottili - medi (Turoniano sup. - Eocene medio p.p.)
- D Detriti di falda
ciottoli, ghiaie, ghiaie sabbiose e sabbie a vario grado di cementazione (Olocene - Pleistocene sup.)
- C Conoidi alluvionale e forme gravitative
- S Stendimenti sismici a rifrazione

**ASSE VIARIO MARCHE-UMBRIA
E QUADRILATERO DI PENETRAZIONE INTERNA
MAXILOTTO 1**

PROGETTO ESECUTIVO

CONTRAENTE GENERALE		IL RESPONSABILE DEL CONTRAENTE GENERALE	
Val di Chienti S.p.A.			
GRUPPO DI PROGETTAZIONE DEL PROGETTO ESECUTIVO APPROVATO		IL PROGETTISTA	
AT: TECHNITAL s.p.a. (mandataria) EGIS STRUCTURES & ENVIRONMENT S.A. SICS s.r.l. Società Italiana Consulenza Strade S.I.S. Studio di Ingegneria Stradale s.r.l. SOL Geologia Geotecnica Opere in sotterraneo Difesa del territorio			
INTEGRAZIONE PRESTAZIONI SPECIALISTICHE <i>Dott. Ing. M. Raccosta</i>		IL GEOLOGO	
IL GEOLOGO <i>Dott. Geol. F. Ferrari</i>		IL RESPONSABILE DELLA CONGRUENZA FUNZIONALE CON IL PROGETTO ESECUTIVO APPROVATO (AT: TECHNITAL-EGIS-SOL-SIS)	
VISTO IL RESPONSABILE DEL PROCEDIMENTO		VISTO IL COORDINATORE DELLA SICUREZZA IN FASE DI ESECUZIONE	
<i>Dott. Ing. Vincenzo Lemma</i>		LA DIREZIONE LAVORI	
SUBLOTTO 2.1: S.S. 77 "VAL DI CHIENTI" TRONCO PONTELATRAVE - FOLIGNO TRATTO VALMONTRE - GALLERIA MUCCIA (esclusa galleria) RIPRISTINO VIABILITA' SECONDARIA - STRADA 16 STATO ANTE OPERAM: RILIEVO (Ortofoto, Planimetria, Sezioni, Uso del suolo, Carta geologica)			
Codice Unico di Progetto (CUP) F12C03000050010 (Decreto DPE 13/2004)		REVISIONE	
Codice F.V.E. L0703A2E P C440200 CAN PLA042		FOGLIO	
D		A	
C			
B			
A			
REV. A EMISSIONE		30.04.2015 Scamardella C. Mandorini G. Lombardi R.	
REV. DESCRIZIONE		DATA REDATTO VERIFICATO APPROVATO APPROVATO RESP. TECNICO ANS	