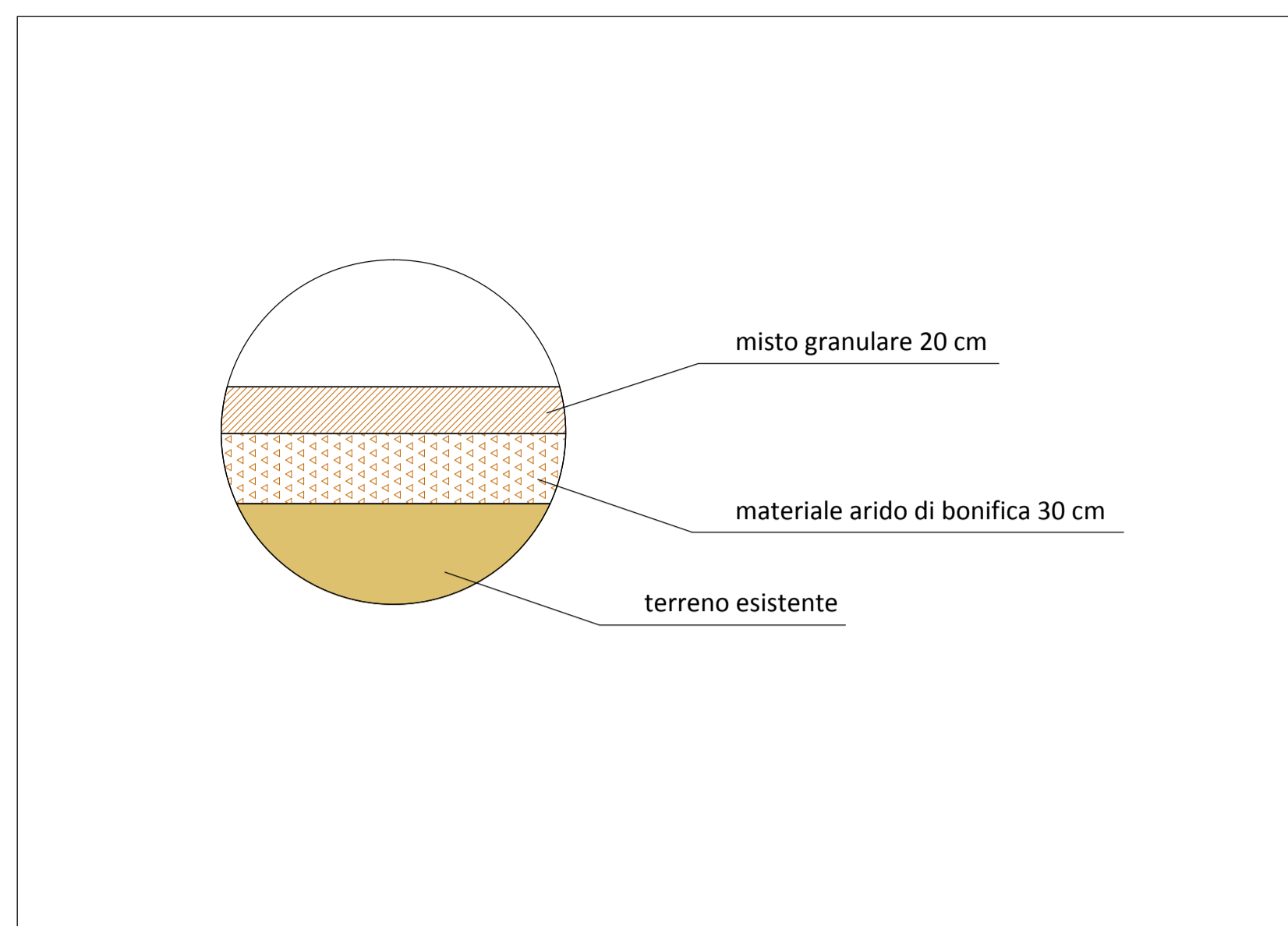




PLANIMETRIA DI PROGETTO - SCALA 1:2000

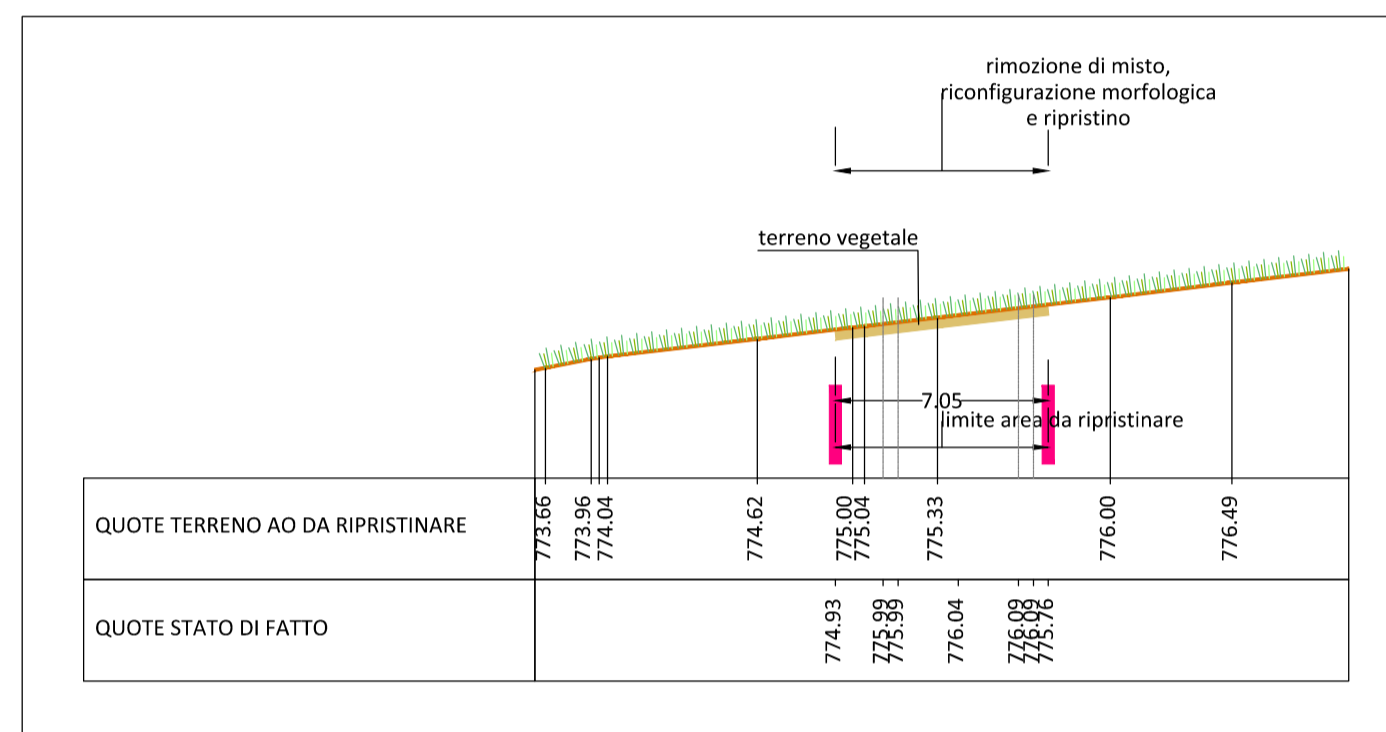


ORTOFOTO ANTE OPERAM DA RIPRISTINARE - SCALA 1:2000

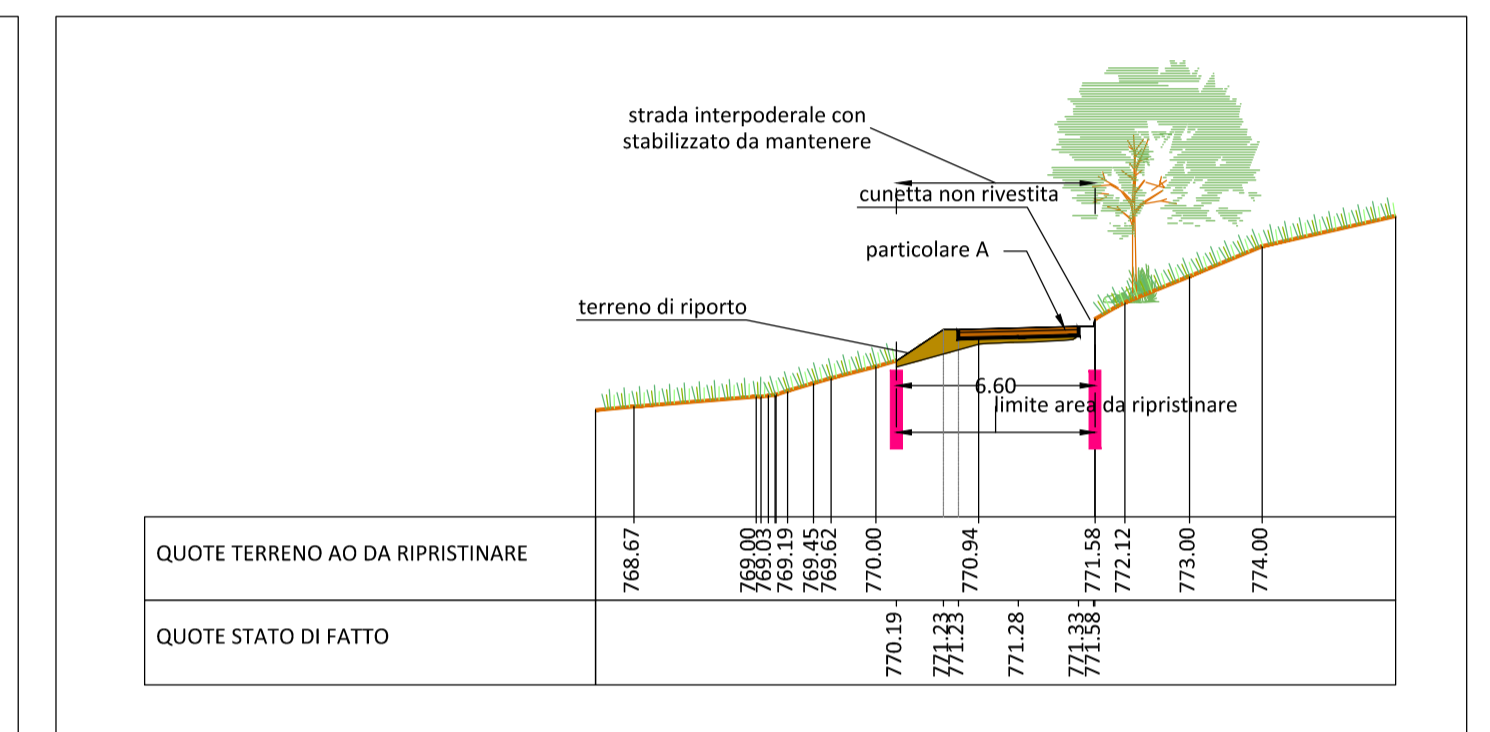


TIPOLOGIA DI SEZIONE
 TIPO A = Rilevato
 TIPO B = Trincea
 TIPO C = Raso
 TIPO D = Mezzacosta

PARTICOLARE A: PAVIMENTAZIONE - FUORI SCALA



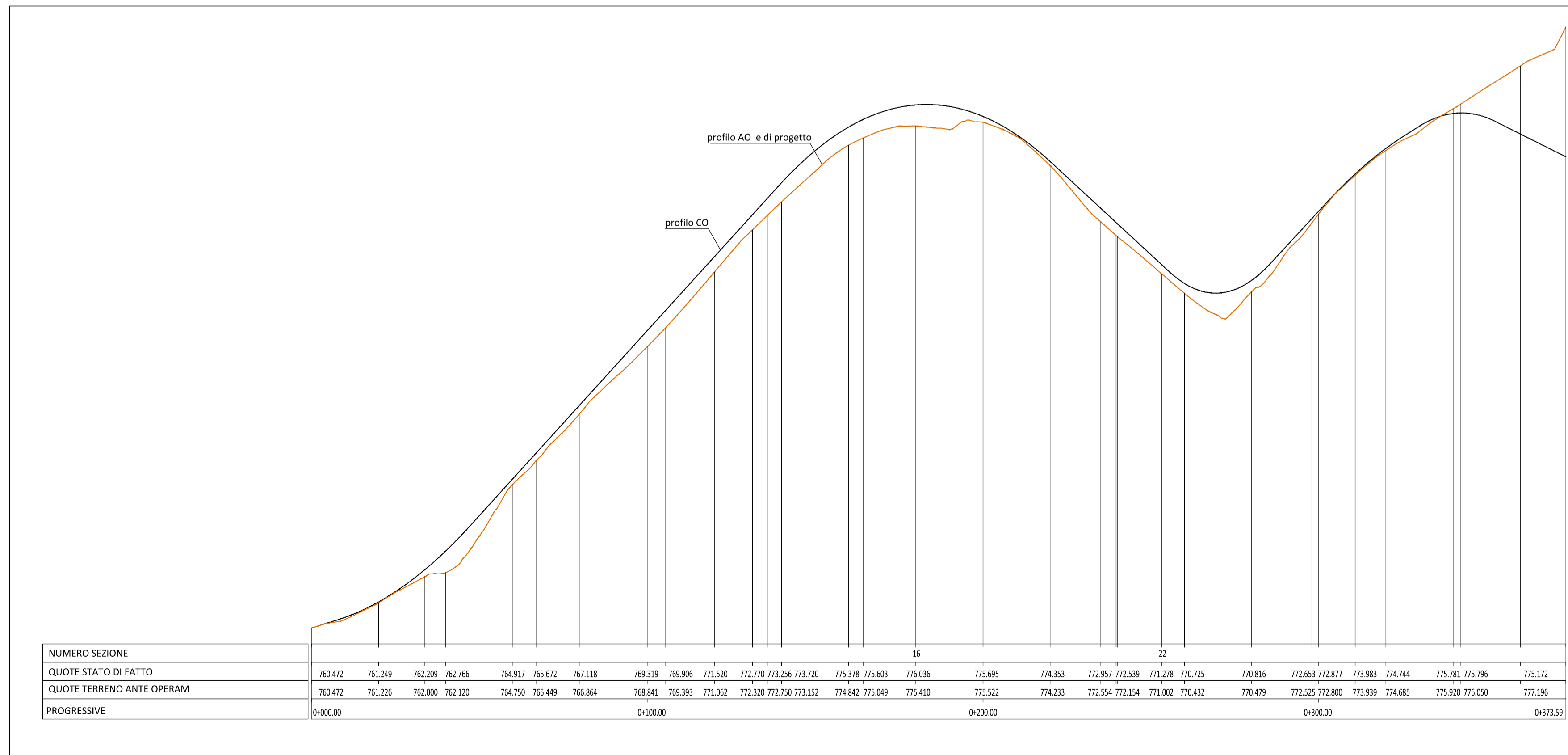
SEZIONE 1- TIPO A - SCALA 1:250



SEZIONE 2 - TIPO D - SCALA 1:250

LEGENDA

- Contorno area occupata
- Delimitazione effettiva strada di cantiere
- Contorno area da ripristinare
- Rimozione di misto granulare, riconfigurazione morfologica e ripristino
- Pavimentazione: strato di base e strato di fondazione in misto 50 cm
- Terreno di riporto
- Terreno vegetale (H=20 cm)
- Profilo progetto
- Profilo CO
- Asse di progetto
- Vegetazione ripariale e/o boschiva
- Essenze oggetto di compensazione
- Perimetro particella catastale
- 00 Identificativo particella catastale



PROFILO ANTE OPERAM, CORSO D'OPERA E DI PROGETTO - SCALA 1:1000 (asse X)/1:100 (asse Y)

ASSE VIARIO MARCHE-UMBRIA
 E QUADRILATERO DI PENETRAZIONE INTERNA
 MAXILOTTO 1

PROGETTO ESECUTIVO

CONTRAENTE GENERALE		IL RESPONSABILE DEL CONTRAENTE GENERALE	
GRUPPO DI PROGETTAZIONE DEL PROGETTO ESECUTIVO APPROVATO		IL PROGETTISTA	
ATI: TECHNITAL s.p.a. (mandataria) EGIS STRUCTURES & ENVIRONNEMENT S.A. SICS s.r.l. Società Italiana Consulenza Strade S.I.S. Studio di Ingegneria Stradale s.r.l. SOIL Geologia Geotecnica Opere in sottoterraneo Difesa del territorio			
INTEGRAZIONE PRESTAZIONI SPECIALISTICHE <i>Dott. Ing. M. Raccosta</i>		IL GEOLOGO	
IL GEOLOGO <i>Dott. Geol. F. Ferrari</i>		IL RESPONSABILE DELLA CONGRUENZA FUNZIONALE CON IL PROGETTO ESECUTIVO APPROVATO (ATI: TECHNITAL-EGIS-SOIL-SIS-SICS)	
VISTO: IL RESPONSABILE DEL PROCEDIMENTO	VISTO: IL COORDINATORE DELLA SICUREZZA IN FASE DI ESECUZIONE	LA DIREZIONE LAVORI	
<i>Dott. Ing. Vincenzo Lomma</i>			
SUBLOTTO 2.1: S.S. 77 "VAL DI CHIENTI" TRONCO PONTELATRAVE - FOLIGNO TRATTO VALMENOTRE - GALLERIA MUCCIA (esclusa galleria)			
RIPRISTINO VIABILITA' SECONDARIA - STRADA 17 PROGETTO: SISTEMAZIONE PAESAGGISTICA (Planimetria, Profilo, Sezioni e Ortofoto)			
Codice Unico di Progetto (CUP) F12C03000050010 (Delibera CIP 13/2004)		REVISIONE	FOGLIO
CODICE ELAB. e FILE	Opera	Letto	Stato
	L0703A2	E	P
	CA40200	AMB	PLA013
D			
C			
B			
A	EMISSIONE	30.04.2015	Scamardella C. / Mandarini G. / Lomberti R.
REV.	DESCRIZIONE	DATA	REDDATO / VERIFICATO / APPROVATO
			APPROVATO RESP. TECNICO ANAS