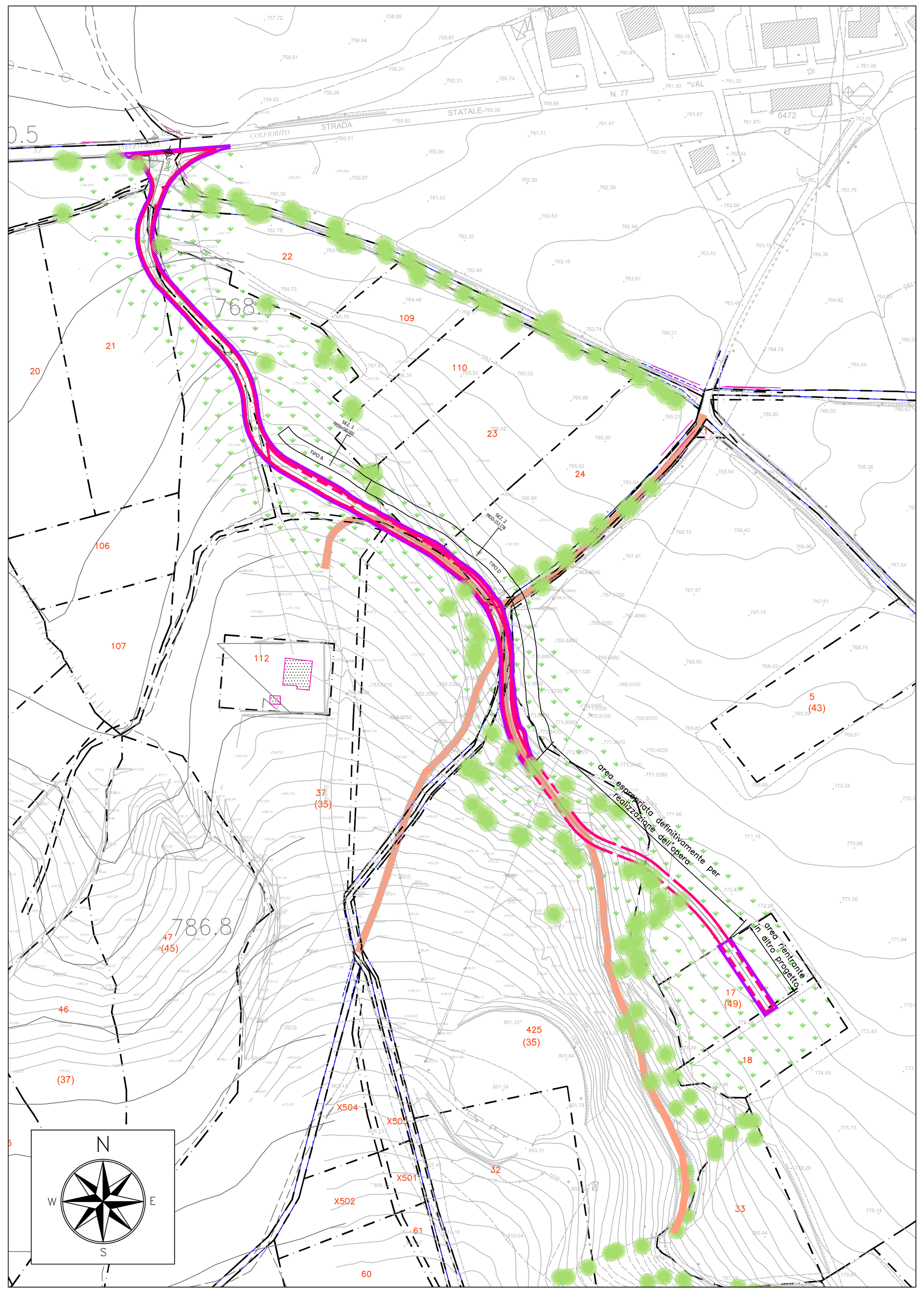

PLANIMETRIA ANTE OPERAM - SCALA 1:2000

ORTOFOTO ANTE OPERAM - SCALA 1:2000

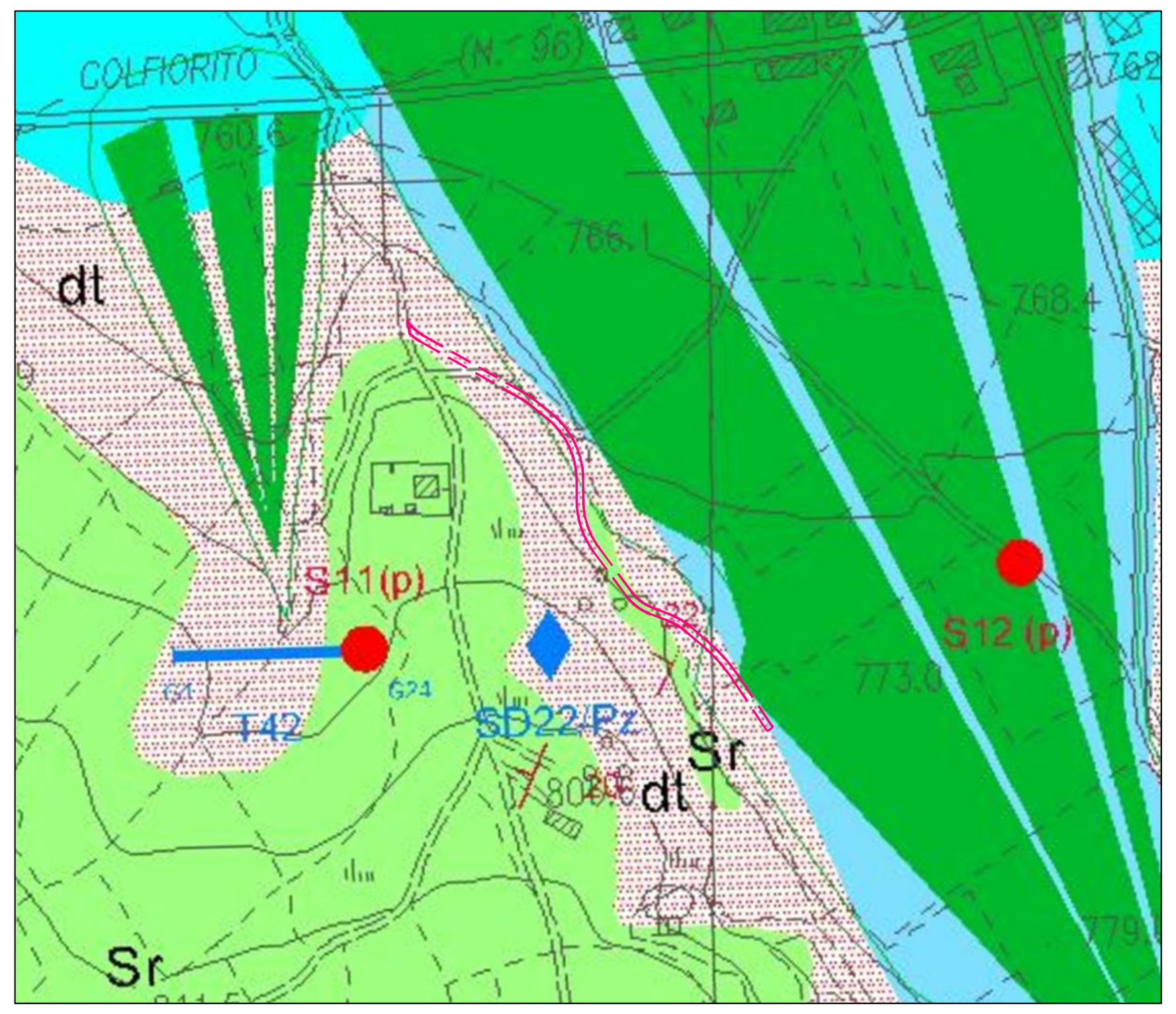

CARTA GEOLOGICA - SCALA 1:5000

All — Depositi alluvionali
ghiaie prevalentemente grossolane con ciottoli, sabbie e limi
(Olocene - Pleistocene sup.)

Sr — Scaglia rosata
alternanze policrome di calcari, calcari marnosi e marne calcaree.
Stratificazione netta in strati sottili - medi
(Turoniano sup. - Eocene medio p.p.)

dt — Detriti di falda
ciottoli,ghiaie,ghiaie sabbiose e sabbie a vario grado di
cementazione (Olocene - Pleistocene sup.)

Conoide alluvionale e forme gravitative

T1 (G1–G12) Stendimenti sismici a rifrazione

TIPOLOGIA DI SEZIONE

TIPO A = Rilevato
TIPO B = Trincea
TIPO C = Raso
TIPO D = Mezzacosta

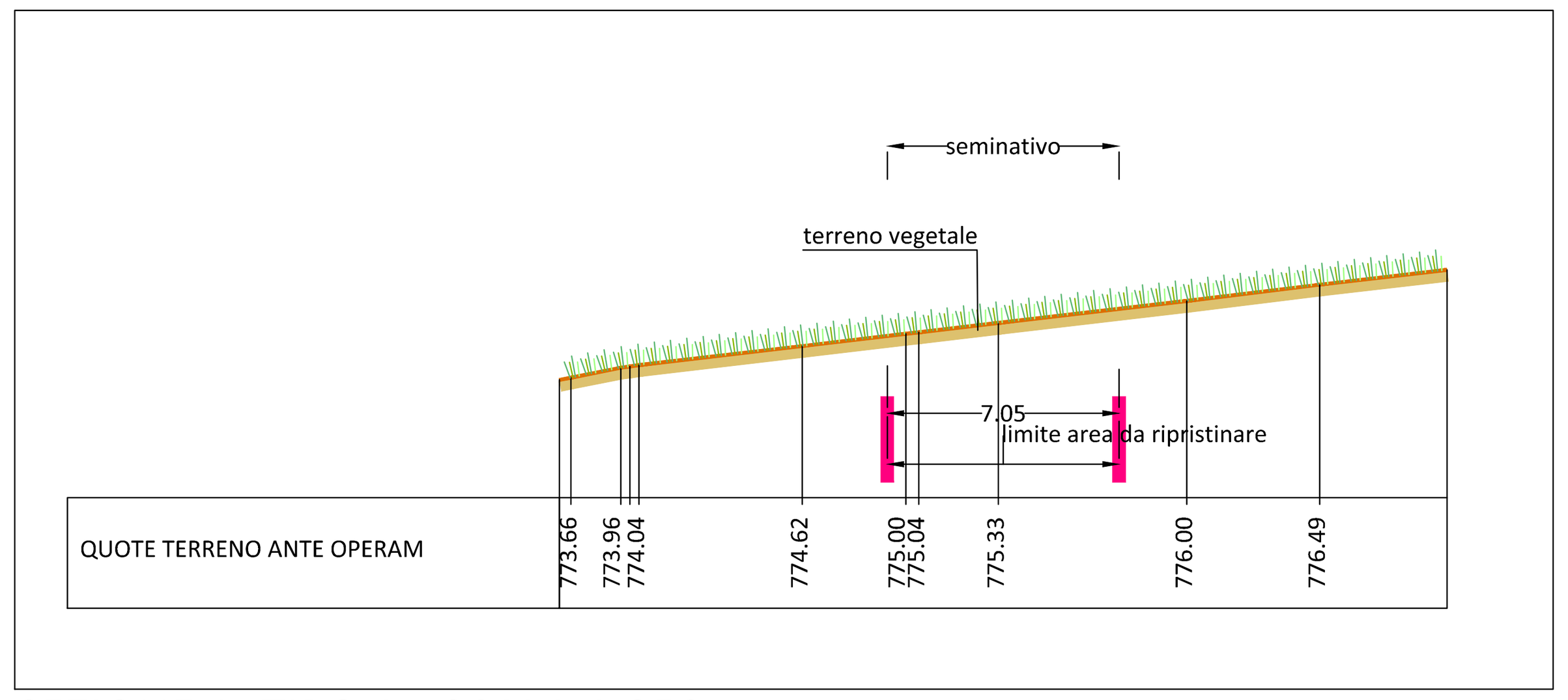

SEZIONE 1- TIPO A - SCALA 1:250

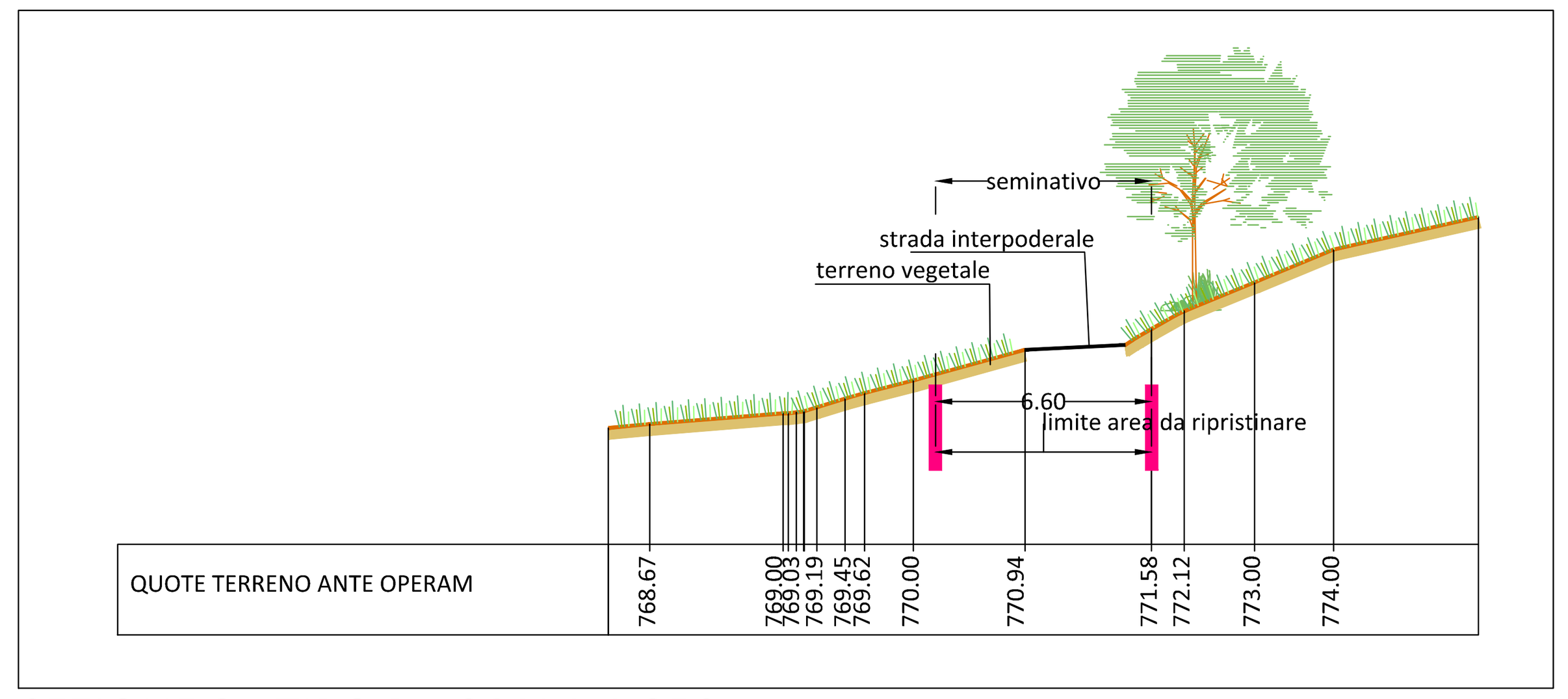

SEZIONE 2 - TIPO D - SCALA 1:250

LEGENDA

- Contorno area occupata
- Delimitazione strada di cantiere (da variante al PEA)
- Delimitazione effettiva strada di cantiere
- Seminativo
- Strade interpoderali
- Vegetazione ripariale e/o boschiva
- Perimetro particella catastale
- 00 Identificativo particella catastale

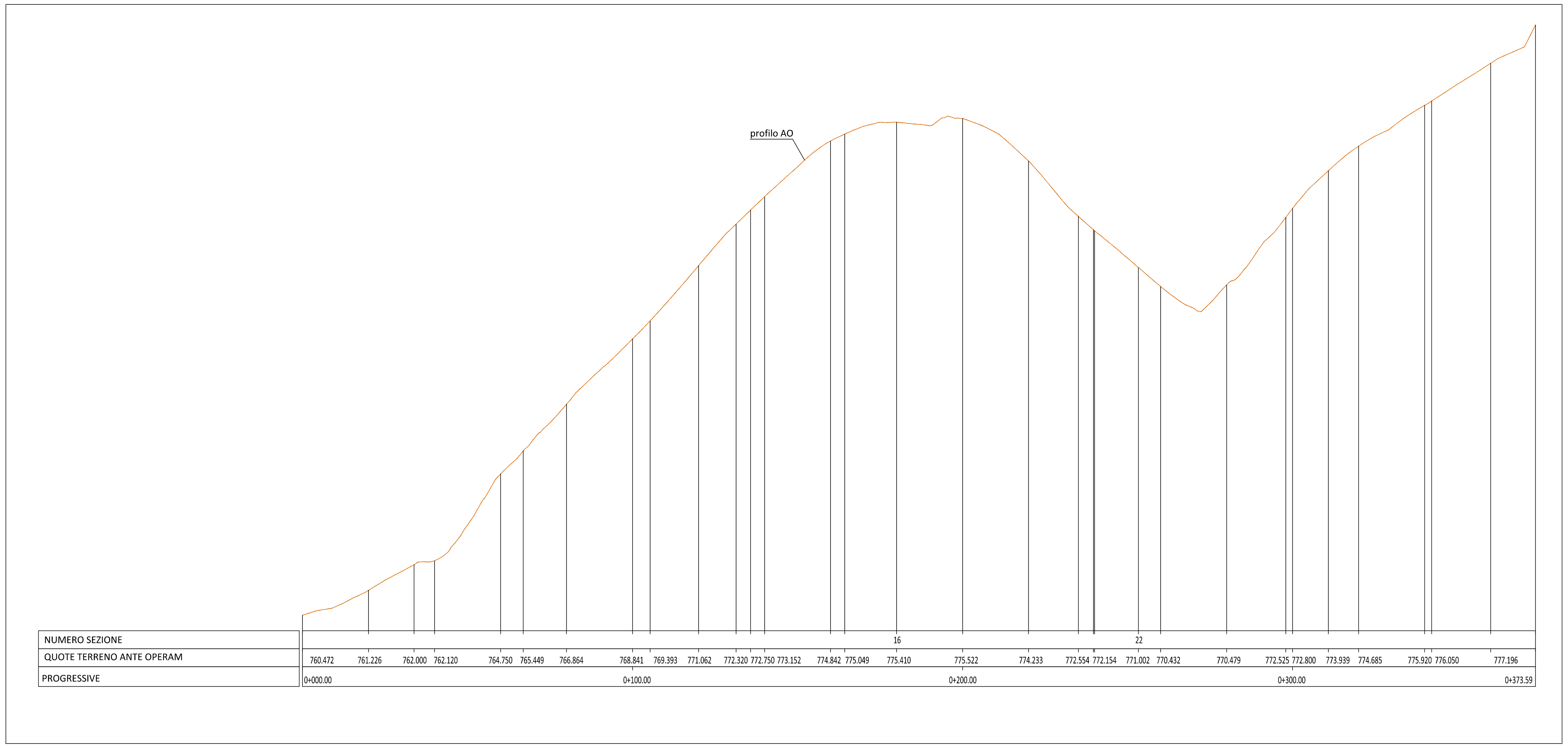

PROFILO ANTE OPERAM - SCALA 1:1000 (asse X)/1:100 (asse Y)

QUADRILATERO Marche Umbria S.p.A.

ASSE VIARIO MARCHE–UMBRIA
E QUADRILATERO DI PENETRAZIONE INTERNA
MAXILOTTO 1

PROGETTO ESECUTIVO

CONTRAENTE GENERALE: Val di Chienti S.C.p.A.

IL RESPONSABILE DEL CONTRAENTE GENERALE

IL PROGETTISTA: tce s.r.l. technical consultant engineers

GRUPPO DI PROGETTAZIONE DEL PROGETTO ESECUTIVO APPROVATO

ATI: TECHNITAL s.p.a. (mandataria)
EGIS STRUCTURES & ENVIRONNEMENT S.A.
SICS s.r.l. Società Italiana Consulenza Strade
S.I.S. Studio di Ingegneria Stradale s.r.l.
SOIL Geologia Geotecnica Opere in sotterraneo Difesa del territorio

INTEGRAZIONE PRESTAZIONI SPECIALISTICHE *Dott. Ing. M. Raccosta*

IL GEOLOGO *Dott. Geol. F. Ferrari*

IL GEOLOGO

IL RESPONSABILE DELLA CONGRUENZA FUNZIONALE CON IL PROGETTO ESECUTIVO APPROVATO (ATI: TECHNITAL–EGIS–SOIL–SIS–SICS)

VISTO:IL RESPONSABILE DEL PROCEDIMENTO *Dott. Ing. Vincenzo Lomma*

VISTO:IL COORDINATORE DELLA SICUREZZA IN FASE DI ESECUZIONE

LA DIREZIONE LAVORI

SUBLOTTO 2.1: S.S. 77 "VAL DI CHIENTI" TRONCO PONTELATRAVE – FOLIGNO
TRATTO VALMENOTRE – GALLERIA MUCCIA (esclusa galleria)

RIPRISTINO VIABILITA' SECONDARIA – **STRADA 17**
STATO ANTE OPERAM: RILIEVO
(Ortofoto, Planimetria, Sezioni, Uso del suolo, Carta geologica)

Codice Unico di Progetto (CUP) F12C03000050010 (Delibera CIPE 13/2004)

CODICE ELAB. e FILE	Opera	Lotto	Stato	Settore	WBS	Disciplina	Tipo Doc.	N. Progress.	REVISIONE	FOGLIO	SCALA
	L0703	A2	E	P	CA0200	CAN	PLA	060	A		

REV.	DESCRIZIONE	DATA	REDATTO	VERIFICATO	APPROVATO	APPROVATO RESP. TECNICO ANAS
D						
C						
B						
A	EMISSIONE	30.04.2015	Scamardella C.	Mandarini G.	Lamberti R.	