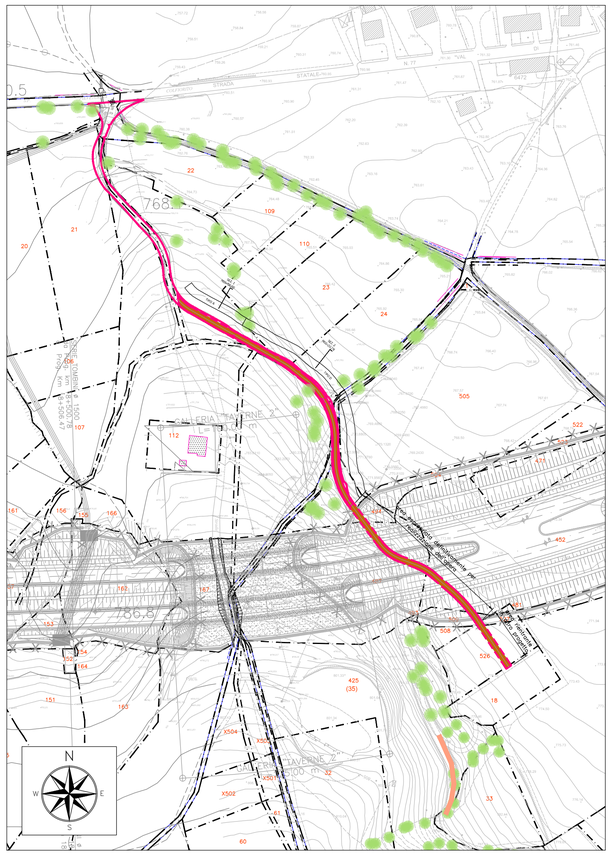

PLANIMETRIA STATO DI FATTO - SCALA 1:2000



ORTOFOTO STATO DI FATTO - SCALA 1:2000

TIPOLOGIA DI SEZIONE

TIPO A = Rilevato
TIPO B = Trincea
TIPO C = Raso
TIPO D = Mezzacosta

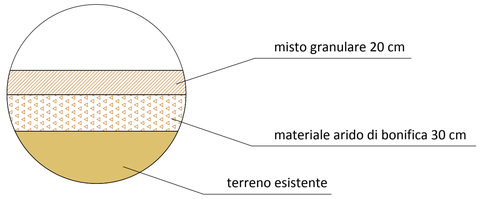

PARTICOLARE A: PAVIMENTAZIONE - FUORI SCALA

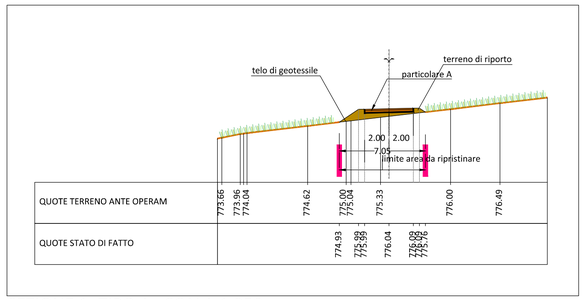

SEZIONE 1- TIPO A - SCALA 1:250

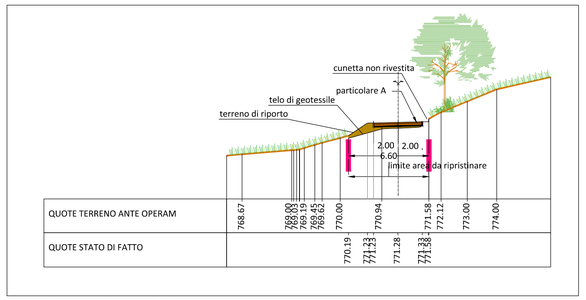

SEZIONE 2 - TIPO D - SCALA 1:250

LEGENDA

- Delimitazione strada di cantiere (da progetto esecutivo)
- Delimitazione effettiva strada di cantiere
- Pavimentazione: strato di base e strato di fondazione in misto 50 cm
- Terreno di riporto
- Profilo AO
- Profilo CO
- Asse di progetto
- Vegetazione ripariale e/o boschiva
- Perimetro particella catastale
- 00 Identificativo particella catastale

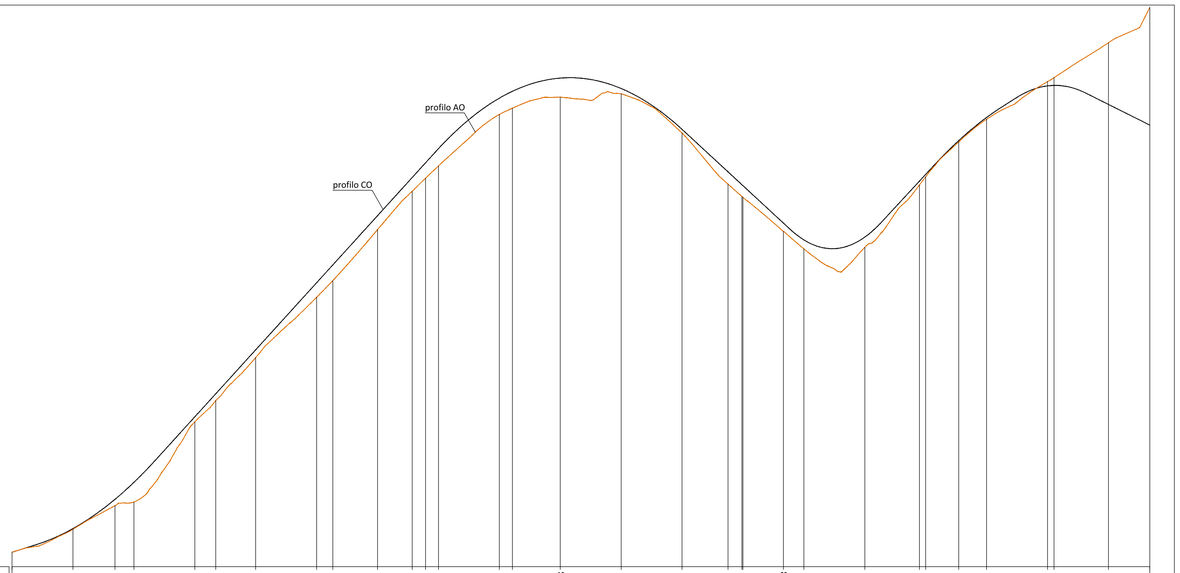

| NUMERO SEZIONE | | |