














-  Ambito attuale dell'Interporto della Toscana Centrale
- Schematizzazione interventi in progetto**
-  Area di intervento infrastrutturale
-  Nuovo Ponte sul Torrente Marinella e viabilità connessa
-  Area di intervento a verde
- Beni Culturali (art. 10 del D.Lgs. 42/2004 e smi)**
-  Beni archeologici
-  Beni architettonici
- Beni paesaggistici (art. 136 del D.Lgs. 42/2004 e smi)**
-  Aree di notevole interesse pubblico
- Beni paesaggistici (art. 142 del D.Lgs. 42/2004 e smi)**
-  Fasce di rispetto dei laghi - co. 1 let. b
-  Fasce di rispetto dei corsi d'acqua - co. 1 let. c
-  Territori coperti da foreste e da boschi - co. 1 let. g
-  Zone di interesse archeologico - co. 1 let. m
- Aree naturali protette**
-  Area naturale protetta di interesse locale (Anpil)
-  Sito di Interesse Regionale (SIR) - Sito di Interesse Comunitario (SIC)

Fonti:
 Beni paesaggistici ex art. 136 del DLgs 42/2004 e smi, Regione Toscana, PIT, Sezione 3 - Cartografia identificativa del vincolo scala 1:10.000
 Aree tutelate per legge ex art. 142 del DLgs 42/2004 e smi, Regione Toscana, PIT, Allegato A - Cartografia ricognitiva su CTR in scala 1:10.000 delle aree tutelate per legge ex art. 142 del Codice
 Beni architettonici e archeologici ex art. 10 del DLgs 42/2004 e smi, Regione Toscana, Portale webgis Geoscopio
 Rete Natura 2000 aggiornamento 2014, MATTM
 ANPIL e SIR, Regione Toscana, Portale webgis Geoscopio



INTERPORTO DELLA TOSCANA CENTRALE

PROGETTO DI AMPLIAMENTO DELL'INTERPORTO

RELAZIONE PAESAGGISTICA

