



















LEGENDA

-  Condotta di progetto
-  Area pozzo Arancio 1 - Cameretta D
-  Limiti comunali
-  Strade di accesso
-  Pista di collegamento
-  Area pozzo Arancio 1

FENOMESI FRANOSI

-  Crollo e/o ribaltamento
-  Colamento rapido
-  Sprofondamento
-  Scorrimento
-  Frana complessa
-  Espansione laterale o deformazione gravitativa (DGPV)
-  Colamento lento
-  Area a franosità diffusa
-  Deformazione superficiale lenta
-  Calanco
-  Dissesti conseguenti ad erosione accelerata
-  Area d'attenzione per dissesti potenziali

STATO DI ATTIVITA'

-  Attivo
-  Inattivo
-  Quiescente
-  Stabilizzato artificialmente o naturalmente




Progetto
CONCESSIONE DI COLTIVAZIONE "RAGUSA"
 PERFORAZIONE DEL POZZO ESPLORATIVO ARANCIO 1 DIR
 E MESSA IN PRODUZIONE IN CASO DI MINERALIZZAZIONE

Oggetto
**STUDIO DI IMPATTO AMBIENTALE
 E VALUTAZIONE D'INCIDENZA**
 SAGE/SIA/001/2015

Tavola
STRALCIO PAI - TAVOLA N.13
 Carta dei Dissesti Geomorfoloici

Allegato 09a SCALA 1:10000



0	NOV. 2015	EMISSIONE	HPC/PROGER	ENIMED	ENIMED
REV	DATA	DESCRIZIONE	PREPARATO	VERIFICATO	APPROVATO

