








LEGENDA

-  Condotta di progetto
-  Area pozzo Arancio 1 - Cameretta D
-  Limiti comunali
-  Strade di accesso
-  Pista di collegamento
-  Area pozzo Arancio 1
-  Siti di Importanza Comunitaria - SIC

Fonte: Perimetri aggiornati dei Siti "Natura 2000" - Siti di Importanza Comunitaria e Zone di protezione speciale. GAUSS BOAGA. Settimo elenco aggiornato dei siti di importanza comunitaria per la regione biogeografica mediterranea decisione del 7/11/2013, pubblicata sulla Gazzetta dell'U.E. del 21/12/2013. Scala originaria 1:10.000



Progetto					
CONCESSIONE DI COLTIVAZIONE "RAGUSA" PERFORAZIONE DEL POZZO ESPLORATIVO ARANCIO I DIR E MESSA IN PRODUZIONE IN CASO DI MINERALIZZAZIONE					
Oggetto					
STUDIO DI IMPATTO AMBIENTALE E VALUTAZIONE D'INCIDENZA SAGE/SIA/001/2015					
Tavola					
RETE NATURA 2000 - AREE PROTETTE					
Allegato I0			SCALA 1:25000		
					
0	NOV. 2015	EMISSIONE	HPC/PROGER	ENIMED	ENIMED
REV	DATA	DESCRIZIONE	PREPARATO	VERIFICATO	APPROVATO