

KEY PLAN scala 1:30.000

**LEGENDA**

- Condotta di progetto
- Area pozzo Arancio 1 - Cameretta D
- USO DEL SUOLO**
- Rimboschimenti di conifere
- Arbusteti
- Praterie secondarie
- Praterie secondarie degradate
- Colture erbacee estensive
- Orti e frutteti
- Suoli calpestati o compattati
- Suoli nudi o rocciosi
- Nuclei edificati
- Strade



Progetto  
**CONCESSIONE DI COLTIVAZIONE "RAGUSA"  
 PERFORAZIONE DEL POZZO ESPLORATIVO ARANCIO I DIR  
 E MESSA IN PRODUZIONE IN CASO DI MINERALIZZAZIONE**

Oggetto  
**STUDIO DI IMPATTO AMBIENTALE  
 E VALUTAZIONE DI INCIDENZA  
 SAGE/SIA/001/2015**

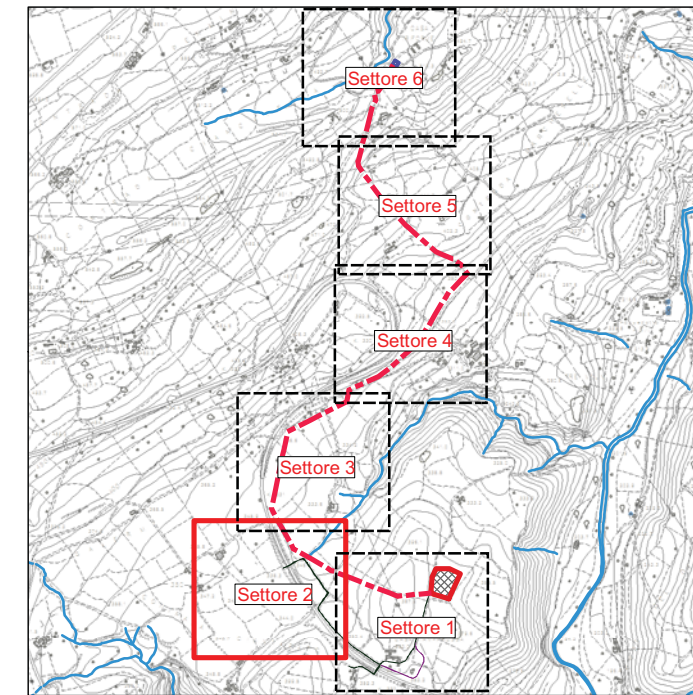
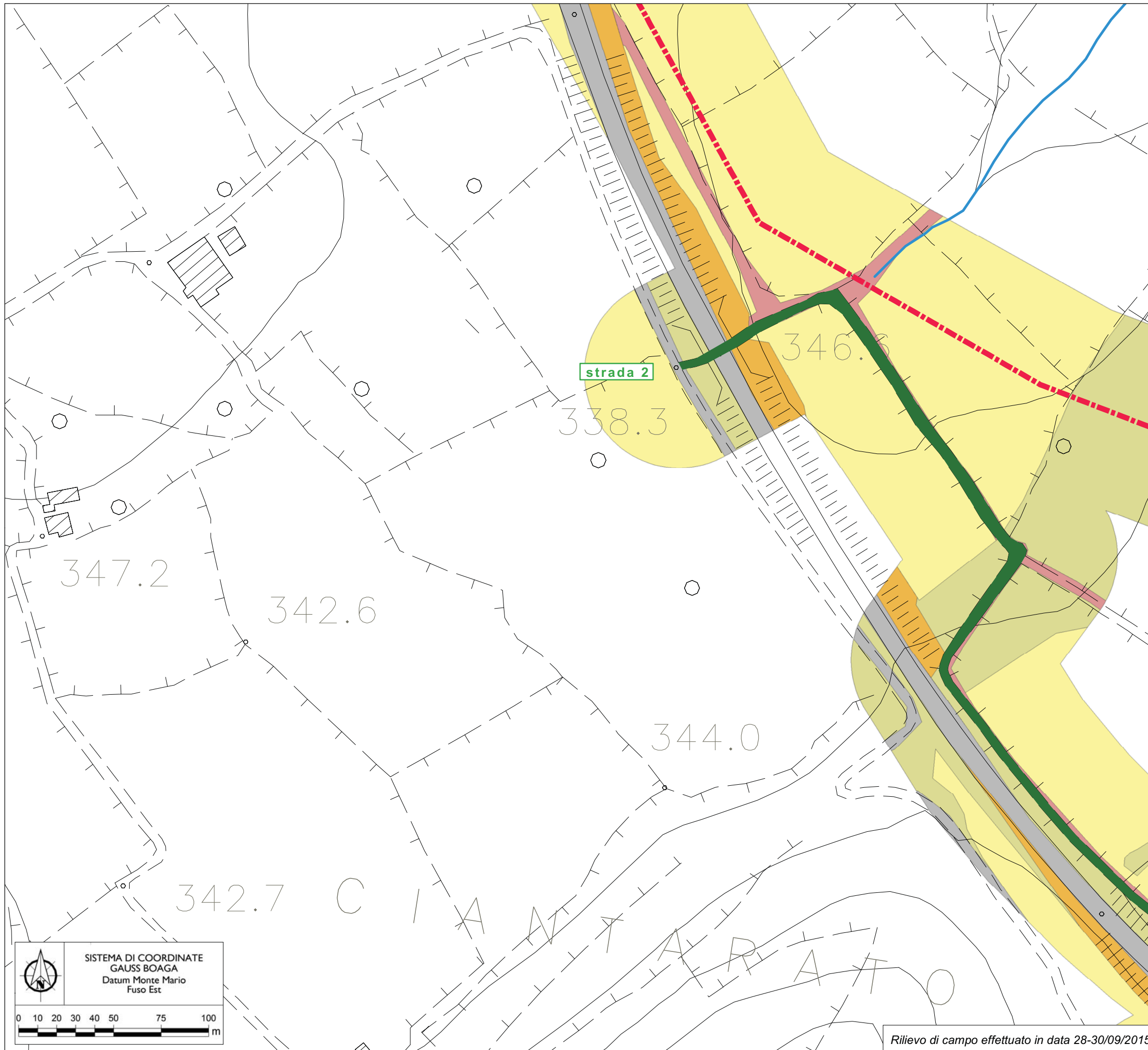
Tavola  
**CARTA DELL'USO DEL SUOLO DI DETTAGLIO  
 (SETTORE I)**

ALLEGATO 21 FOGLIO I DI 6      SCALA 1:2.000

0	NOV. 2015	EMISSIONE	HPC/PROGER	ENIMED	ENIMED
REV	DATA	DESCRIZIONE	PREPARATO	VERIFICATO	APPROVATO

Rilievo di campo effettuato in data 28-30/09/2015





KEY PLAN scala 1:30.000

**LEGENDA**

- - - Condotta di progetto
- Area pozzo Arancio 1 - Cameretta D
- USO DEL SUOLO**
- Rimboschimenti di conifere
- Arbusteti
- Praterie secondarie
- Praterie secondarie degradate
- Colture erbacee estensive
- Orti e frutteti
- Suoli calpestati o compattati
- Suoli nudi o rocciosi
- Nuclei edificati
- Strade



Progetto  
**CONCESSIONE DI COLTIVAZIONE "RAGUSA"  
 PERFORAZIONE DEL POZZO ESPLORATIVO ARANCIO I DIR  
 E MESSA IN PRODUZIONE IN CASO DI MINERALIZZAZIONE**

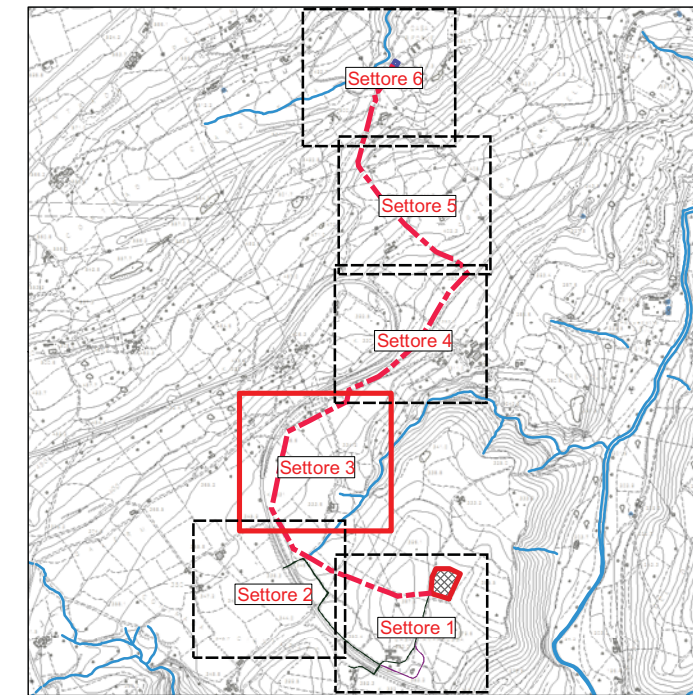
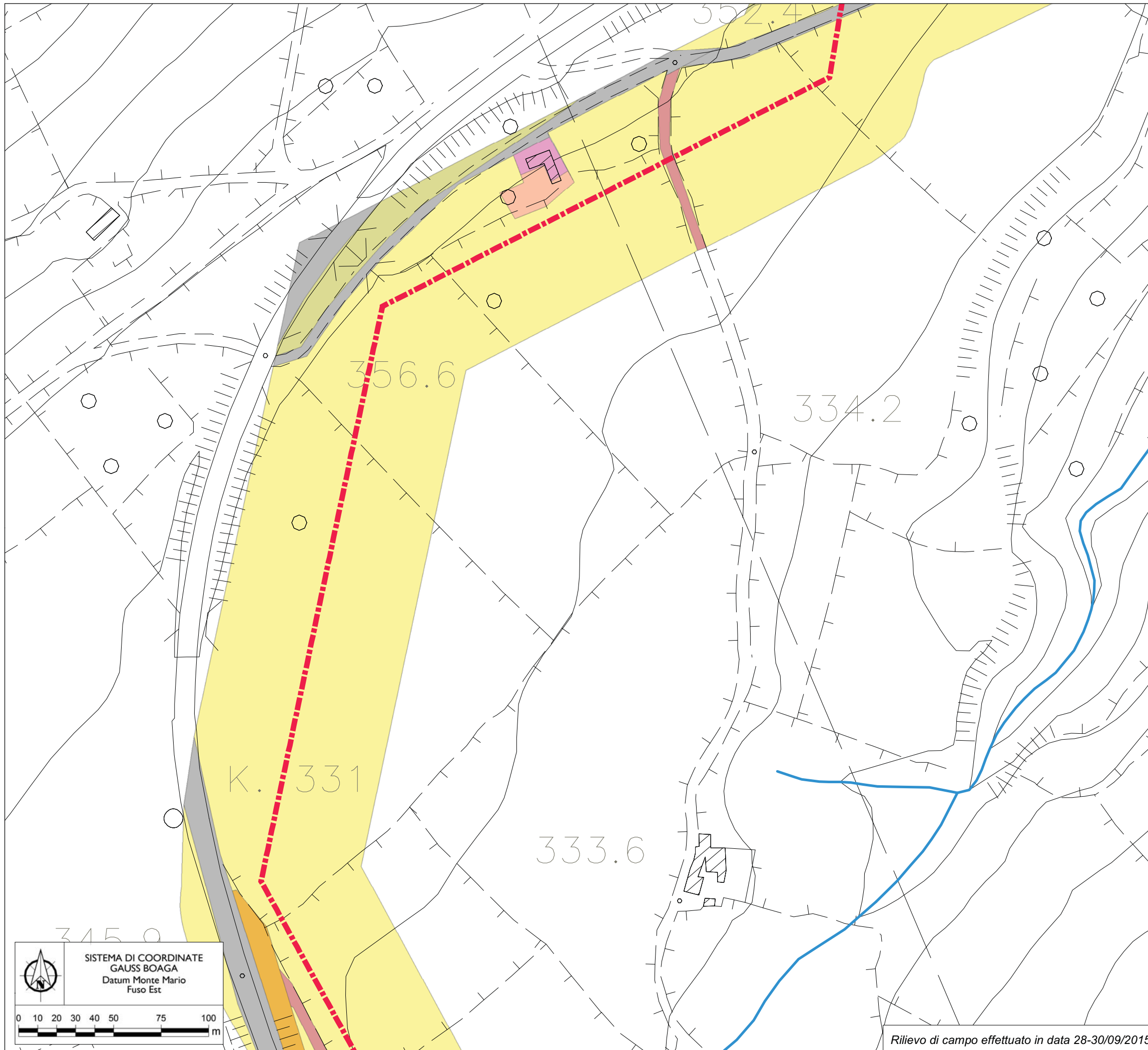
Oggetto  
**STUDIO DI IMPATTO AMBIENTALE  
 E VALUTAZIONE DI INCIDENZA  
 SAGE/SIA/001/2015**

Tavola  
**CARTA DELL'USO DEL SUOLO DI DETTAGLIO  
 (SETTORE 2)**

ALLEGATO 21 FOGLIO 2 DI 6      SCALA 1:2.000

0	NOV. 2015	EMISSIONE	HPC/PROGER	ENIMED	ENIMED
REV	DATA	DESCRIZIONE	PREPARATO	VERIFICATO	APPROVATO

Rilievo di campo effettuato in data 28-30/09/2015



KEY PLAN scala 1:30.000

**LEGENDA**

- - - - - Condotta di progetto
- Area pozzo Arancio 1 - Cameretta D
- USO DEL SUOLO**
- Rimboschimenti di conifere
- Arbusteti
- Praterie secondarie
- Praterie secondarie degradate
- Colture erbacee estensive
- Orti e frutteti
- Suoli calpestati o compattati
- Suoli nudi o rocciosi
- Nuclei edificati
- Strade



Progetto

**CONCESSIONE DI COLTIVAZIONE "RAGUSA"  
PERFORAZIONE DEL POZZO ESPLORATIVO ARANCIO 1 DIR  
E MESSA IN PRODUZIONE IN CASO DI MINERALIZZAZIONE**

Oggetto

**STUDIO DI IMPATTO AMBIENTALE  
E VALUTAZIONE DI INCIDENZA  
SAGE/SIA/001/2015**

Tavola

**CARTA DELL'USO DEL SUOLO DI DETTAGLIO  
(SETTORE 3)**

ALLEGATO 21 SCALA 1:2.000  
FOGLIO 3 DI 6

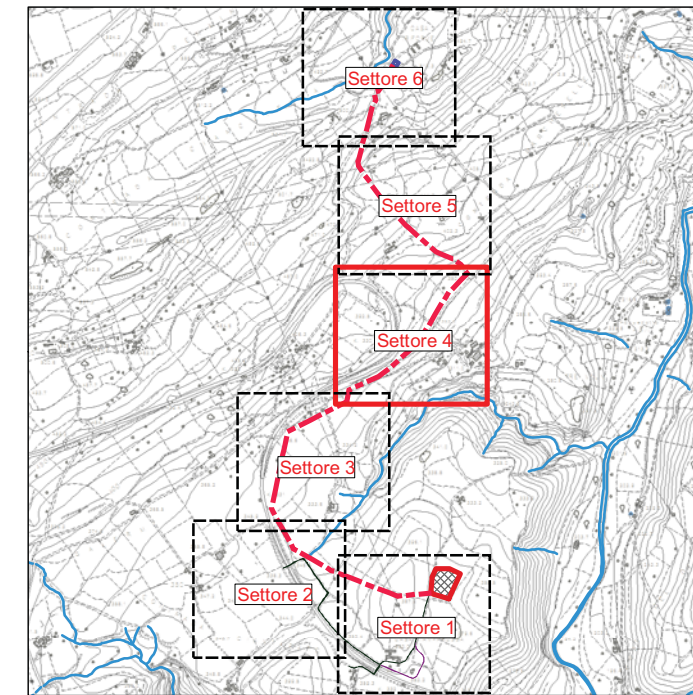
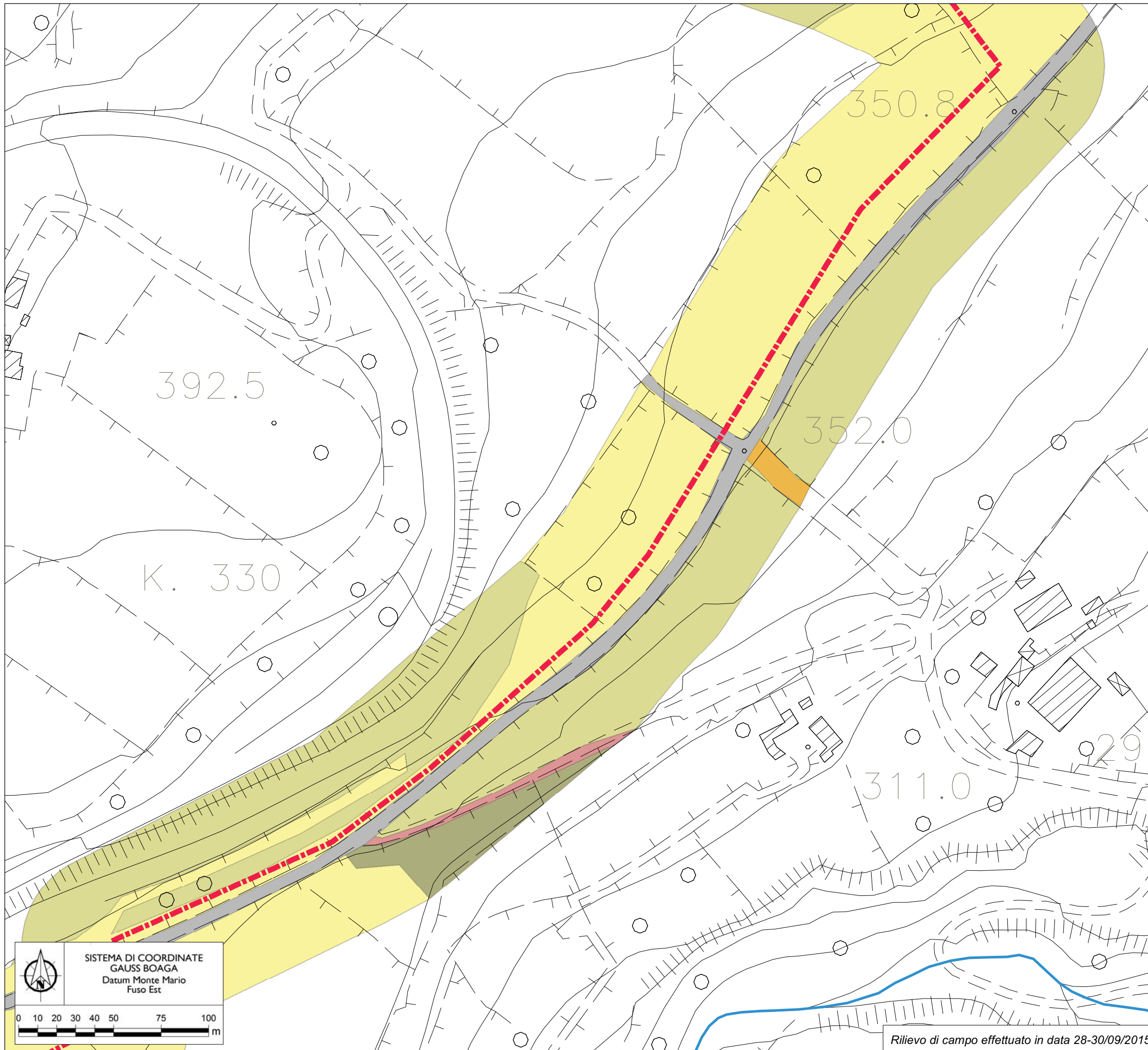


0	NOV. 2015	EMISSIONE	HPC/PROGER	ENIMED	ENIMED
REV	DATA	DESCRIZIONE	PREPARATO	VERIFICATO	APPROVATO

*Rilievo di campo effettuato in data 28-30/09/2015*

**SISTEMA DI COORDINATE  
GAUSS BOAGA  
Datum Monte Mario  
Fuso Est**





KEY PLAN scala 1:30.000

**LEGENDA**

- - - Condotta di progetto
- Area pozzo Arancio 1 - Cameretta D

**USO DEL SUOLO**

- Rimboschimenti di conifere
- Arbusteti
- Praterie secondarie
- Praterie secondarie degradate
- Colture erbacee estensive
- Orti e frutteti
- Suoli calpestati o compattati
- Suoli nudi o rocciosi
- Nuclei edificati
- Strade



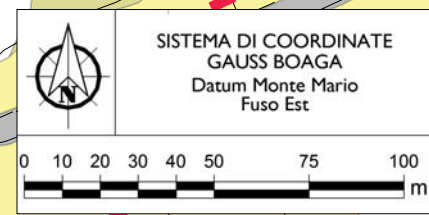
Progetto  
**CONCESSIONE DI COLTIVAZIONE "RAGUSA"  
 PERFORAZIONE DEL POZZO ESPLORATIVO ARANCIO 1 DIR  
 E MESSA IN PRODUZIONE IN CASO DI MINERALIZZAZIONE**

Oggetto  
**STUDIO DI IMPATTO AMBIENTALE  
 E VALUTAZIONE DI INCIDENZA  
 SAGE/SIA/001/2015**

Tavola  
**CARTA DELL'USO DEL SUOLO DI DETTAGLIO  
 (SETTORE 4)**

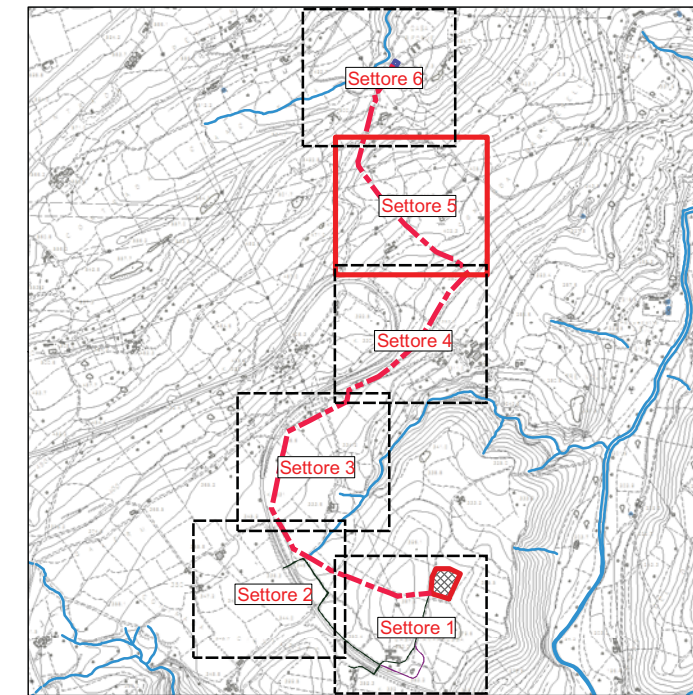
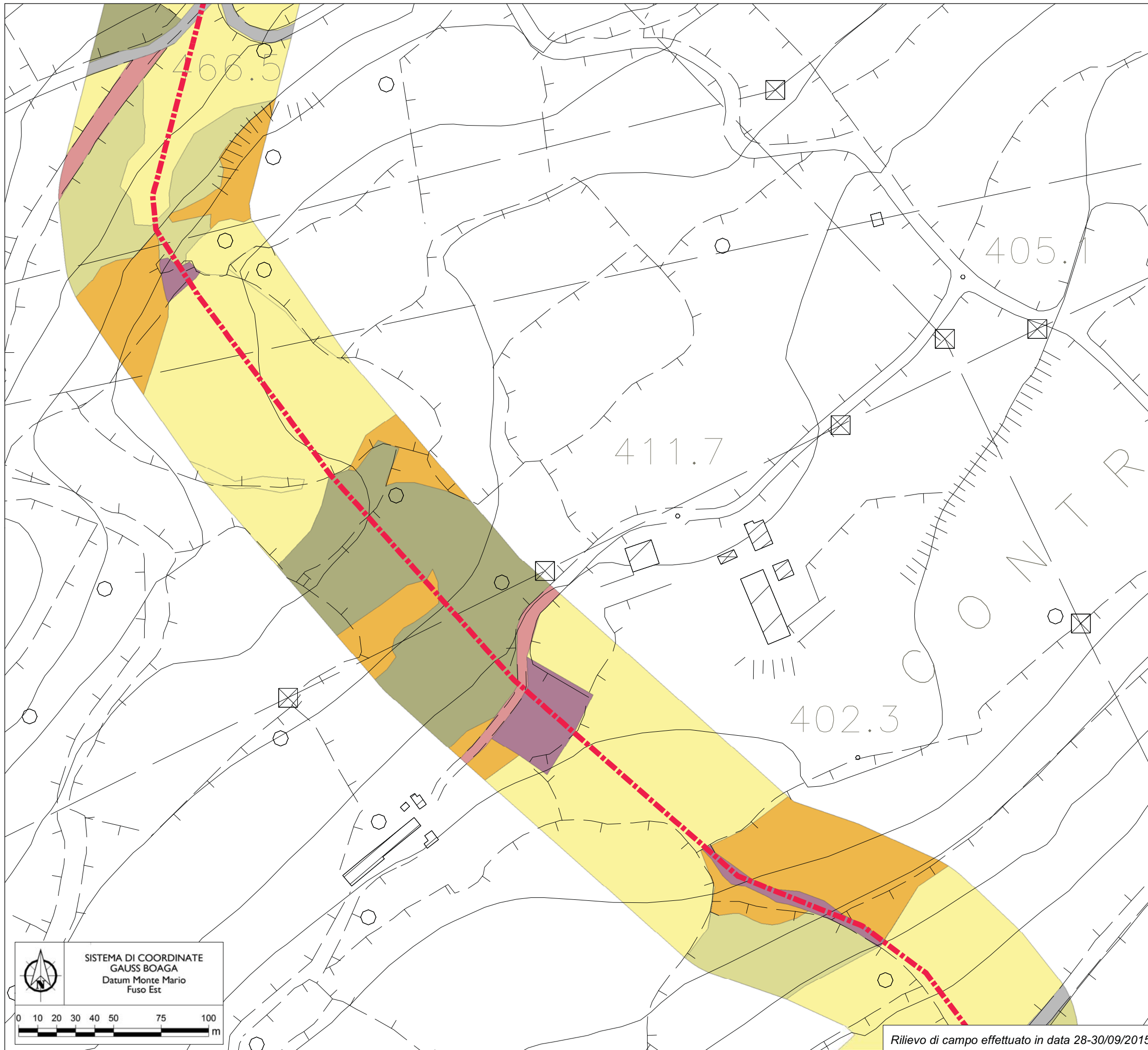
ALLEGATO 21 SCALA 1:2.000  
 FOGLIO 4 DI 6

0	NOV. 2015	EMISSIONE	HPC/PROGER	ENIMED	ENIMED
REV	DATA	DESCRIZIONE	PREPARATO	VERIFICATO	APPROVATO



Rilievo di campo effettuato in data 28-30/09/2015





KEY PLAN scala 1:30.000

**LEGENDA**

- Condotta di progetto
- Area pozzo Arancio 1 - Cameretta D

**USO DEL SUOLO**

- Rimboschimenti di conifere
- Arbusteti
- Praterie secondarie
- Praterie secondarie degradate
- Colture erbacee estensive
- Orti e frutteti
- Suoli calpestati o compattati
- Suoli nudi o rocciosi
- Nuclei edificati
- Strade



Progetto

CONCESSIONE DI COLTIVAZIONE "RAGUSA"  
PERFORAZIONE DEL POZZO ESPLORATIVO ARANCIO 1 DIR  
E MESSA IN PRODUZIONE IN CASO DI MINERALIZZAZIONE


Oggetto

STUDIO DI IMPATTO AMBIENTALE  
E VALUTAZIONE DI INCIDENZA  
SAGE/SIA/001/2015

Tavola

CARTA DELL'USO DEL SUOLO DI DETTAGLIO  
(SETTORE 5)

ALLEGATO 21 FOGLIO 5 DI 6      SCALA 1:2.000

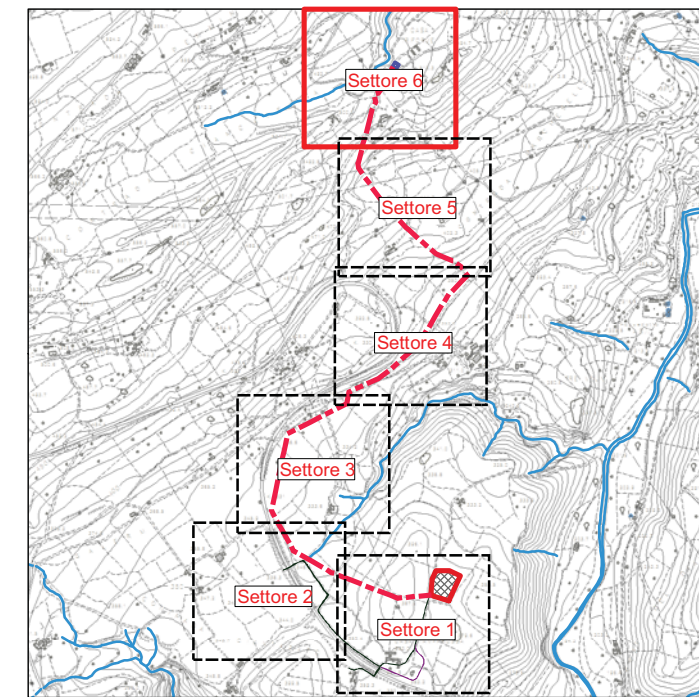
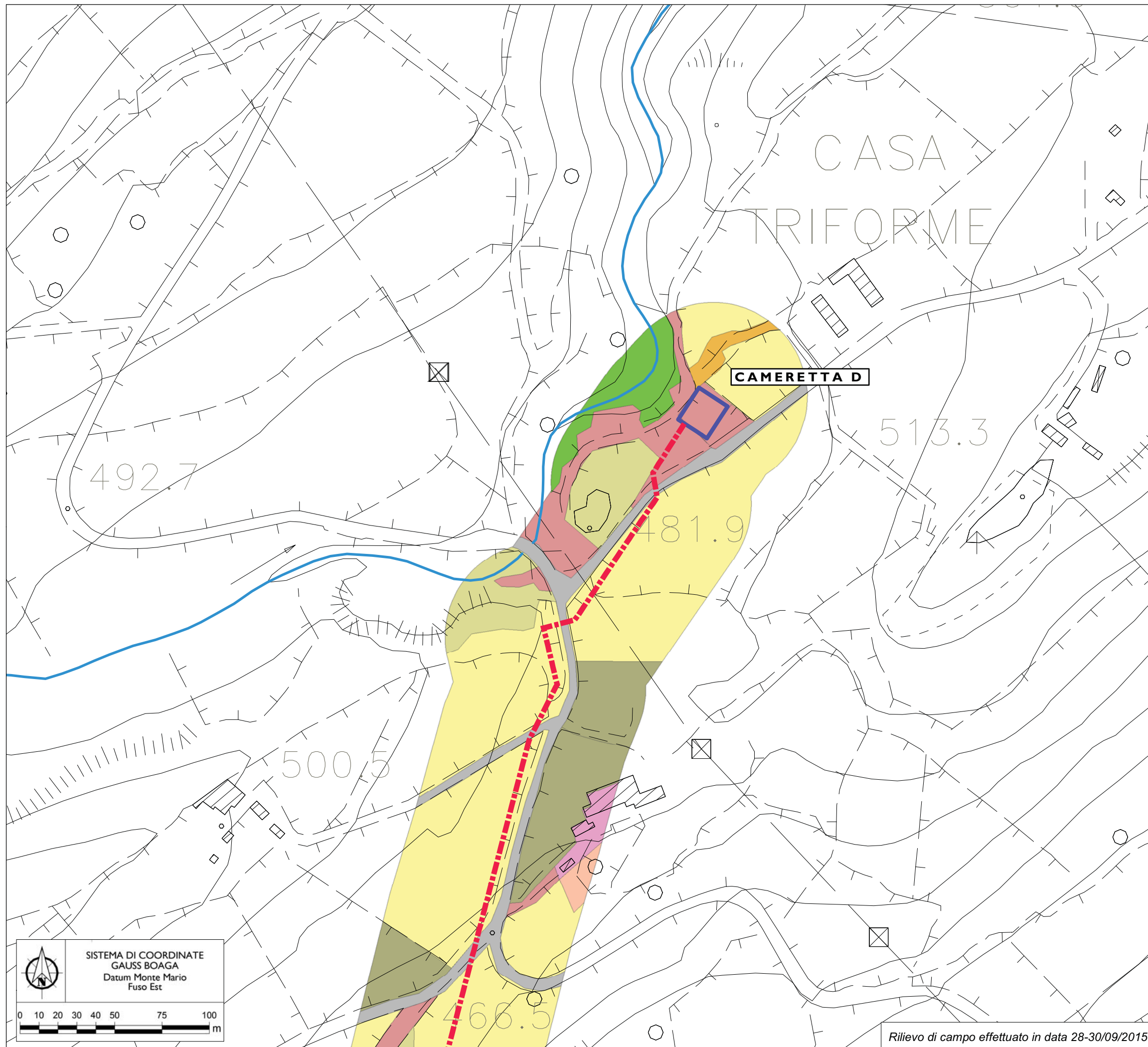


0	NOV. 2015	EMISSIONE	HPC/PROGER	ENIMED	ENIMED
REV	DATA	DESCRIZIONE	PREPARATO	VERIFICATO	APPROVATO

Rilievo di campo effettuato in data 28-30/09/2015

SISTEMA DI COORDINATE  
GAUSS BOAGA  
Datum Monte Mario  
Fuso Est

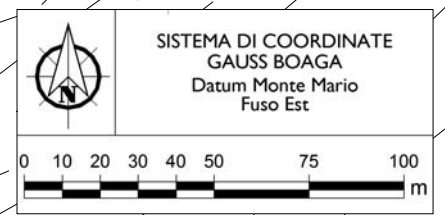




KEY PLAN scala 1:30.000

**LEGENDA**

- Condotta di progetto
- Area pozzo Arancio 1 - Cameretta D
- USO DEL SUOLO**
- Rimboschimenti di conifere
- Arbusteti
- Praterie secondarie
- Praterie secondarie degradate
- Colture erbacee estensive
- Orti e frutteti
- Suoli calpestati o compattati
- Suoli nudi o rocciosi
- Nuclei edificati
- Strade



Rilievo di campo effettuato in data 28-30/09/2015

eni mediterranea idrocarburi					
Progetto <b>CONCESSIONE DI COLTIVAZIONE "RAGUSA"</b> PERFORAZIONE DEL POZZO ESPLORATIVO ARANCIO 1 DIR E MESSA IN PRODUZIONE IN CASO DI MINERALIZZAZIONE					
Oggetto <b>STUDIO DI IMPATTO AMBIENTALE          E VALUTAZIONE DI INCIDENZA</b> SAGE/SIA/001/2015					
Tavola <b>CARTA DELL'USO DEL SUOLO DI DETTAGLIO          (SETTORE 6)</b>					
ALLEGATO 21 FOGLIO 6 DI 6			SCALA 1:2.000		
0	NOV. 2015	EMISSIONE	HPC/PROGER	ENIMED	ENIMED
REV	DATA	DESCRIZIONE	PREPARATO	VERIFICATO	APPROVATO