

KEY PLAN scala 1:30.000

LEGENDA

- Condotta di progetto
- Area pozzo Arancio 1 - Cameretta D
- TIPI DI VEGETAZIONE**
- Boschi di aghifoglie di impianto
- Macchie arbustive
- Gariga
- Praterie ad alte erbe mediterranee
- Praterie ad alte erbe mediterranee degradate
- Vegetazioni dei coltivi e postcolturali
- Vegetazione dei calpestii
- Orti e frutteti
- Aree sassose o denudate prive di vegetazione
- Aree urbanizzate prive di vegetazione



Progetto

CONCESSIONE DI COLTIVAZIONE "RAGUSA"
PERFORAZIONE DEL POZZO ESPLORATIVO ARANCIO I DIR
E MESSA IN PRODUZIONE IN CASO DI MINERALIZZAZIONE

Oggetto


STUDIO DI IMPATTO AMBIENTALE
E VALUTAZIONE DI INCIDENZA
SAGE/SIA/001/2015

Tavola

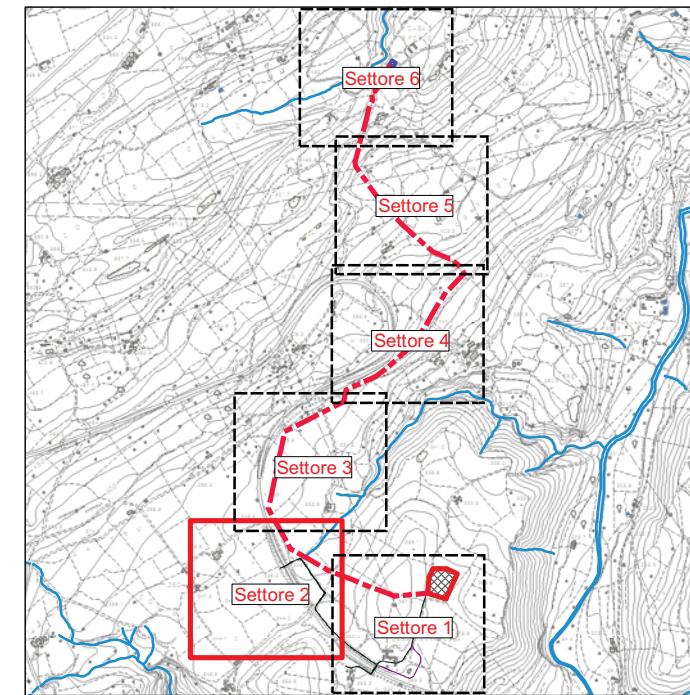
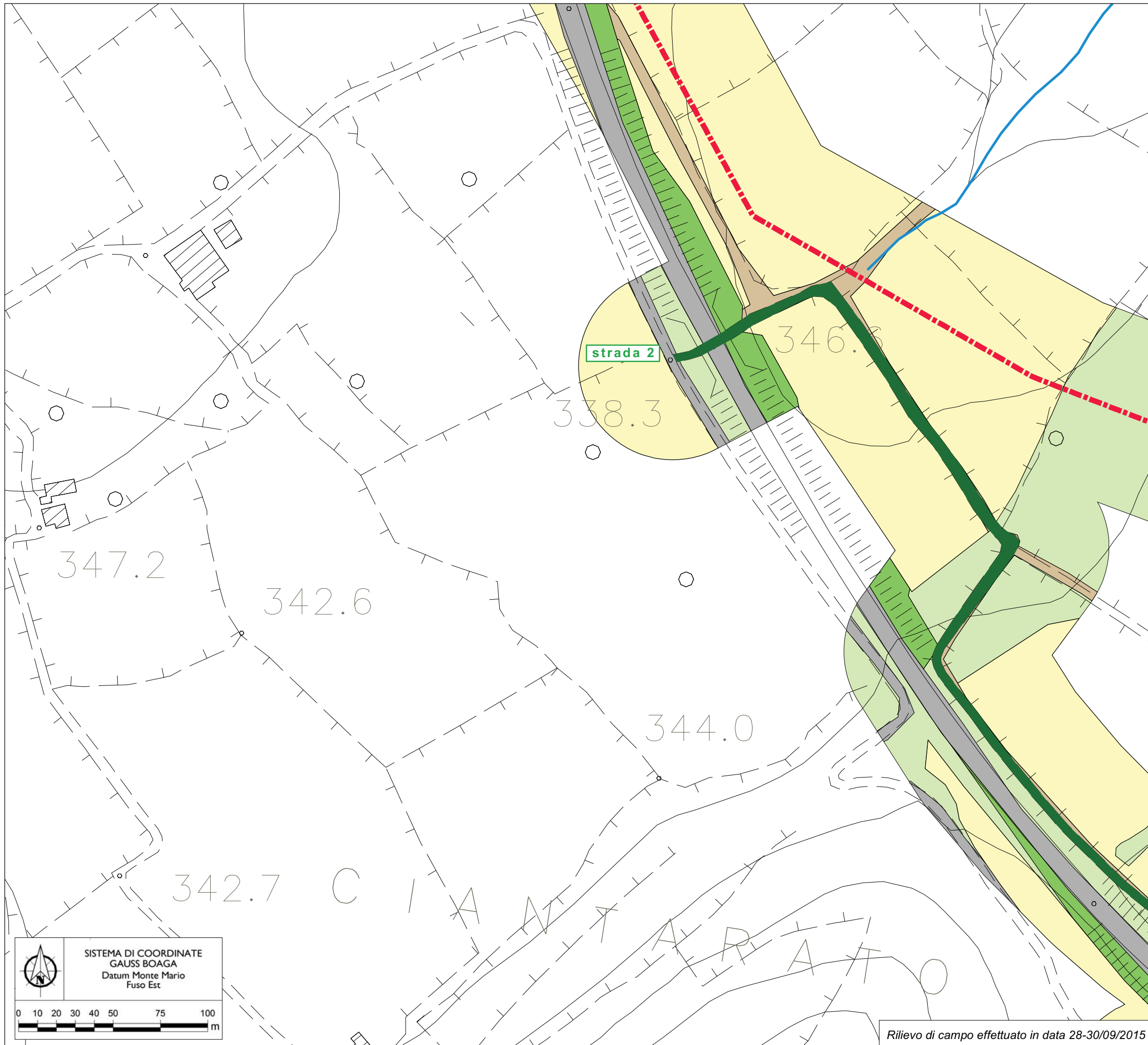
CARTA DELLA VEGETAZIONE DI DETTAGLIO
(SETTORE I)

ALLEGATO 25
FOGLIO I DI 6

SCALA 1:2.000



0	NOV. 2015	EMISSIONE	HPC/PROGER	ENIMED	ENIMED
REV	DATA	DESCRIZIONE	PREPARATO	VERIFICATO	APPROVATO



KEY PLAN

scala 1:30.000

LEGENDA

- Condotta di progetto
- Area pozzo Arancio 1 - Cameretta D
- TIPI DI VEGETAZIONE**
- Boschi di aghifoglie di impianto
- Macchie arbustive
- Gariga
- Praterie ad alte erbe mediterranee
- Praterie ad alte erbe mediterranee degradate
- Vegetazioni dei coltivi e postcolturali
- Vegetazione dei calpestii
- Orti e frutteti
- Aree sassose o denudate prive di vegetazione
- Aree urbanizzate prive di vegetazione



Progetto

CONCESSIONE DI COLTIVAZIONE "RAGUSA"
PERFORAZIONE DEL POZZO ESPLORATIVO ARANCIO 1 DIR
E MESSA IN PRODUZIONE IN CASO DI MINERALIZZAZIONE

Oggetto

STUDIO DI IMPATTO AMBIENTALE
E VALUTAZIONE DI INCIDENZA
SAGE/SIA/001/2015

Tavola

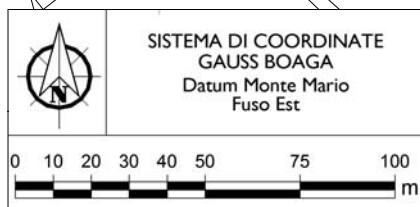
CARTA DELLA VEGETAZIONE DI DETTAGLIO
(SETTORE 2)

ALLEGATO 25
FOGLIO 2 DI 6

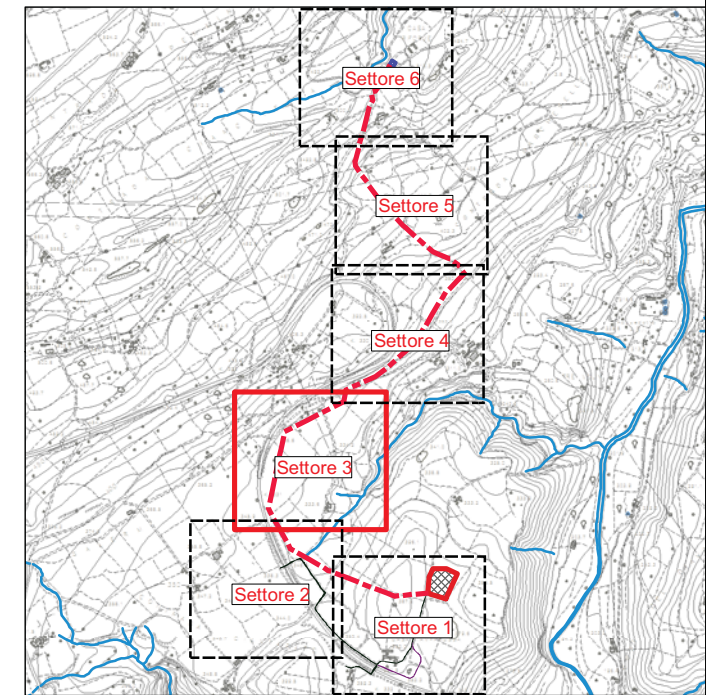
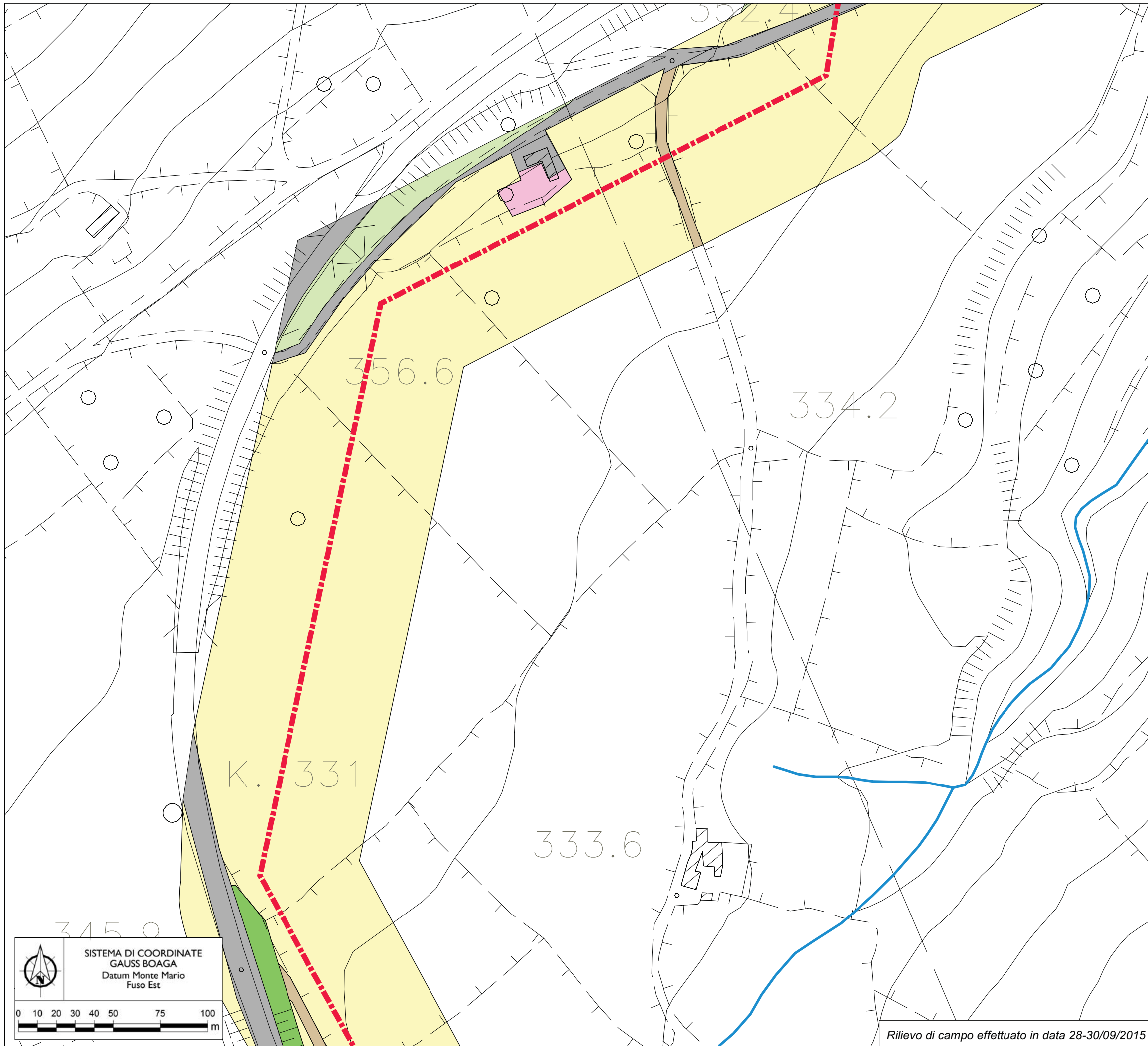
SCALA 1:2.000



0	NOV. 2015	EMISSIONE	HPC/PROGER	ENIMED	ENIMED
REV	DATA	DESCRIZIONE	PREPARATO	VERIFICATO	APPROVATO



Rilievo di campo effettuato in data 28-30/09/2015



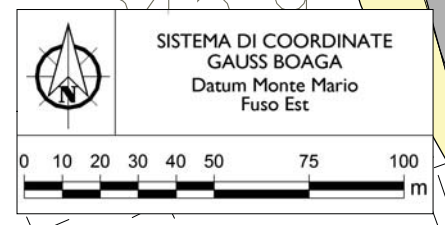
KEY PLAN scala 1:30.000

LEGENDA

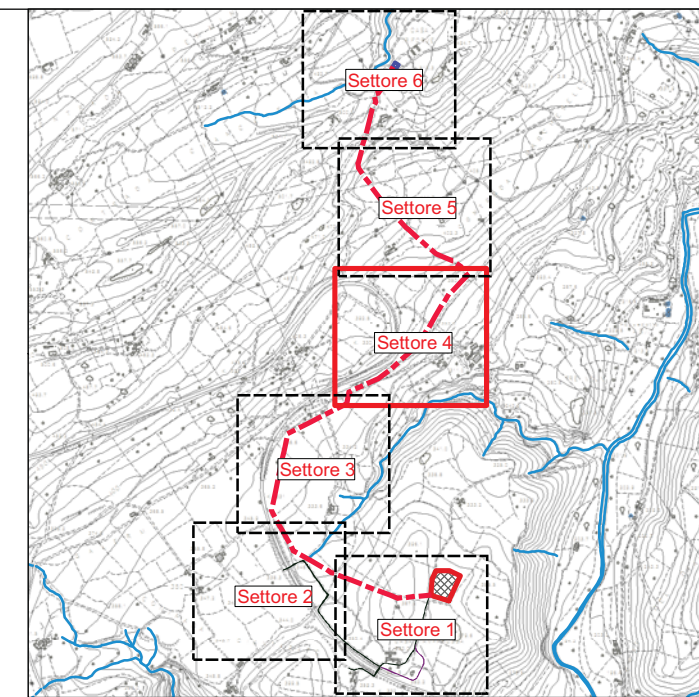
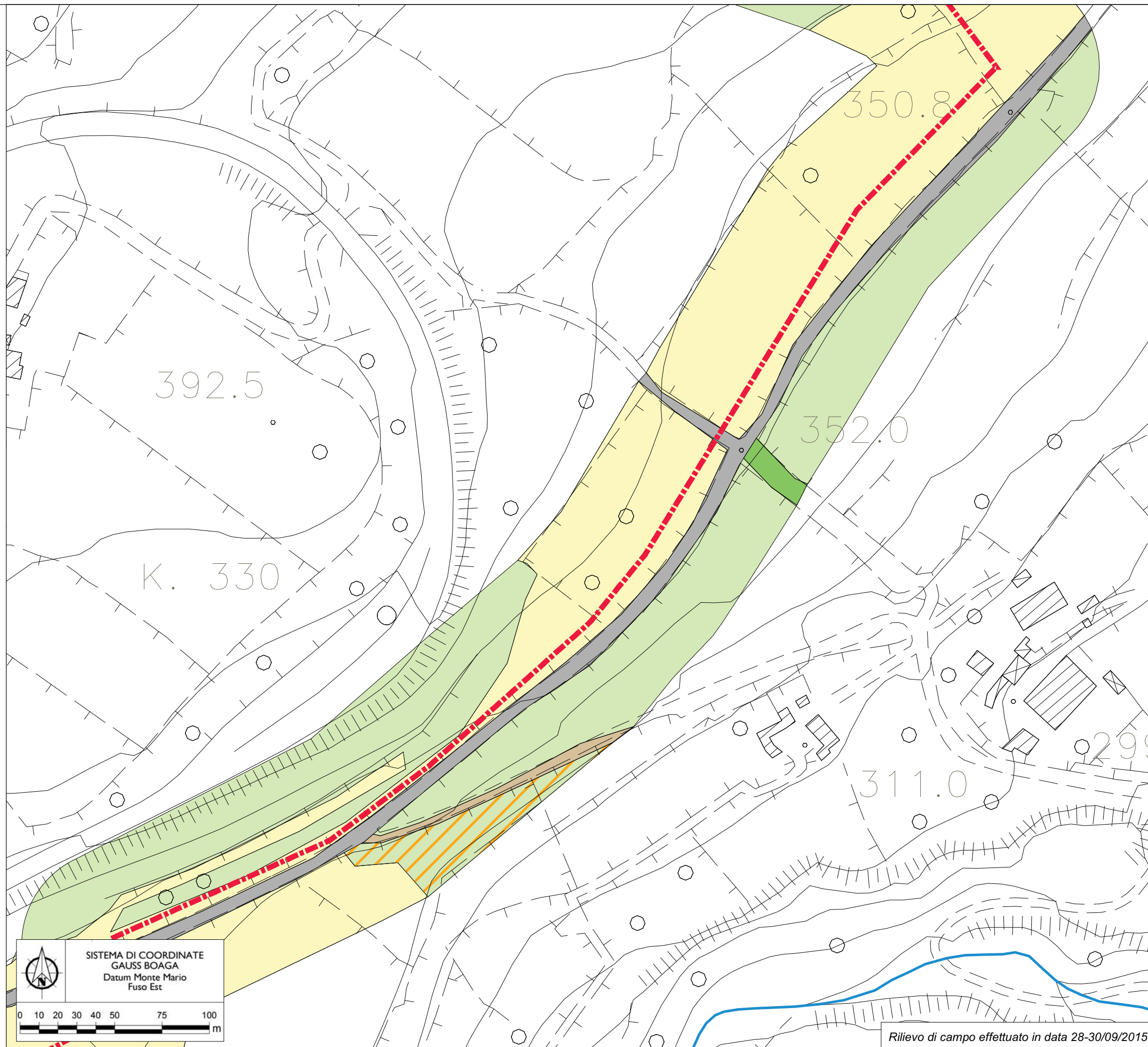
- Condotta di progetto
- Area pozzo Arancio 1 - Cameretta D
- TIPI DI VEGETAZIONE**
- Boschi di aghifoglie di impianto
- Macchie arbustive
- Gariga
- Praterie ad alte erbe mediterranee
- Praterie ad alte erbe mediterranee degradate
- Vegetazioni dei coltivi e postcolturali
- Vegetazione dei calpestii
- Orti e frutteti
- Aree sassose o denudate prive di vegetazione
- Aree urbanizzate prive di vegetazione



Progetto					
CONCESSIONE DI COLTIVAZIONE "RAGUSA" PERFORAZIONE DEL POZZO ESPLORATIVO ARANCIO 1 DIR E MESSA IN PRODUZIONE IN CASO DI MINERALIZZAZIONE					
Oggetto					
STUDIO DI IMPATTO AMBIENTALE E VALUTAZIONE DI INCIDENZA SAGE/SIA/001/2015					
Tavola					
CARTA DELLA VEGETAZIONE DI DETTAGLIO (SETTORE 3)					
ALLEGATO 25 FOGLIO 3 DI 6			SCALA 1:2.000		
0	NOV. 2015	EMISSIONE	HPC/PROGER	ENIMED	ENIMED
REV	DATA	DESCRIZIONE	PREPARATO	VERIFICATO	APPROVATO



Rilievo di campo effettuato in data 28-30/09/2015



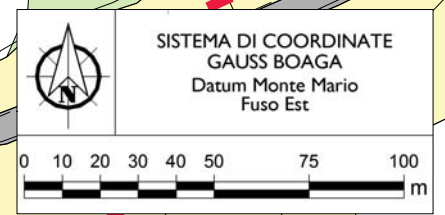
KEY PLAN scala 1:30.000

LEGENDA

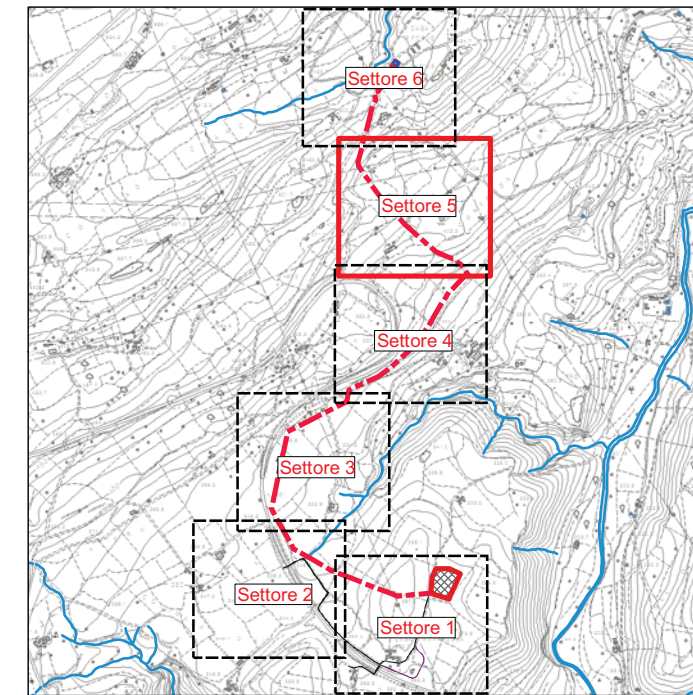
- Condotta di progetto
- Area pozzo Arancio 1 - Cameretta D
- TIPI DI VEGETAZIONE**
- Boschi di aghifoglie di impianto
- Macchie arbustive
- Gariga
- Praterie ad alte erbe mediterranee
- Praterie ad alte erbe mediterranee degradate
- Vegetazioni dei coltivi e postcolturali
- Vegetazione dei calpestii
- Orti e frutteti
- Aree sassose o denudate prive di vegetazione
- Aree urbanizzate prive di vegetazione



Progetto					
CONCESSIONE DI COLTIVAZIONE "RAGUSA" PERFORAZIONE DEL POZZO ESPLORATIVO ARANCIO 1 DIR E MESSA IN PRODUZIONE IN CASO DI MINERALIZZAZIONE					
Oggetto					
STUDIO DI IMPATTO AMBIENTALE E VALUTAZIONE DI INCIDENZA SAGE/SIA/001/2015					
Tavola					
CARTA DELLA VEGETAZIONE DI DETTAGLIO (SETTORE 4)					
ALLEGATO 25 FOGLIO 4 DI 6			SCALA 1:2.000		
0	NOV. 2015	EMISSIONE	HPC/PROGER	ENIMED	ENIMED
REV	DATA	DESCRIZIONE	PREPARATO	VERIFICATO	APPROVATO



Rilievo di campo effettuato in data 28-30/09/2015



KEY PLAN scala 1:30.000

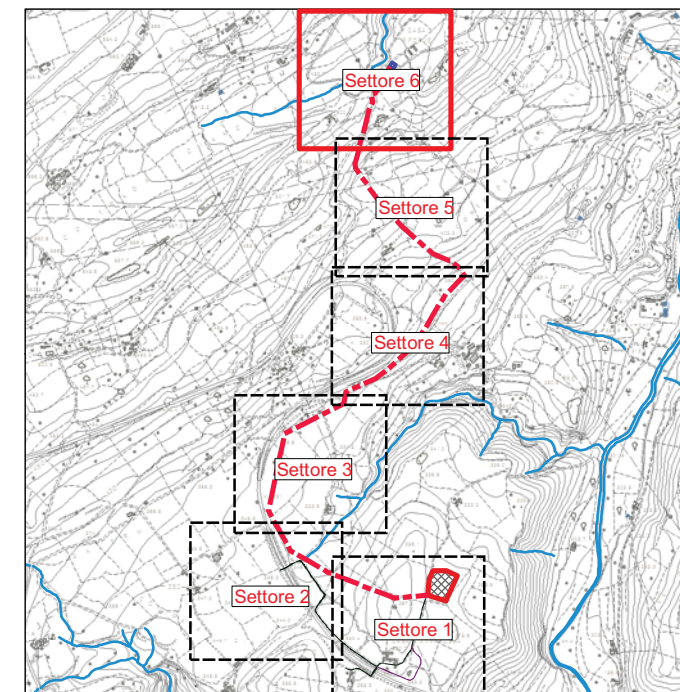
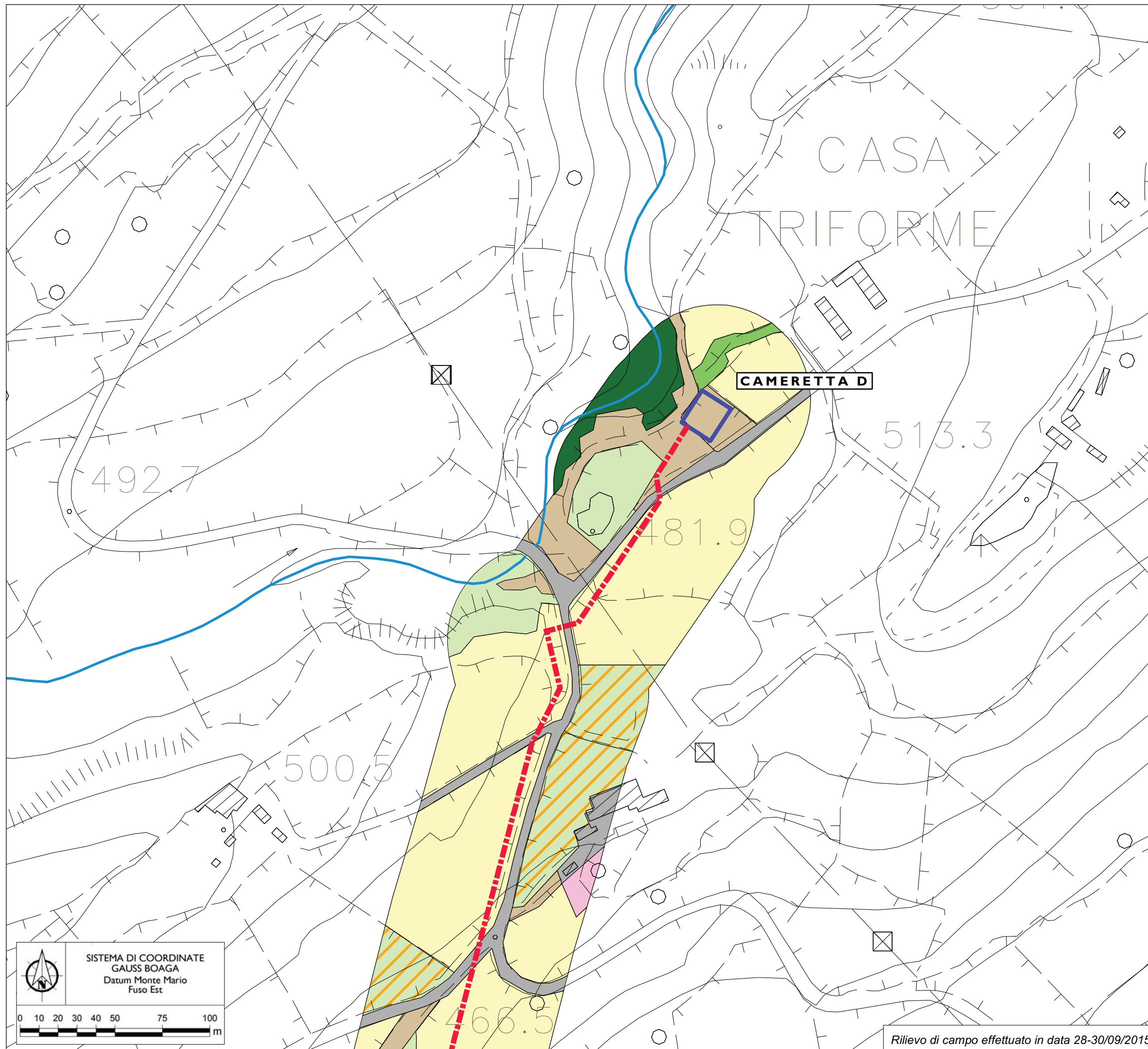
LEGENDA

- - - Condotta di progetto
- Area pozzo Arancio 1 - Cameretta D
- TIPI DI VEGETAZIONE**
- Boschi di aghifoglie di impianto
- Macchie arbustive
- Gariga
- Praterie ad alte erbe mediterranee
- Praterie ad alte erbe mediterranee degradate
- Vegetazioni dei coltivi e postcolturali
- Vegetazione dei calpestii
- Orti e frutteti
- Aree sassose o denudate prive di vegetazione
- Aree urbanizzate prive di vegetazione



Progetto					
CONCESSIONE DI COLTIVAZIONE "RAGUSA" PERFORAZIONE DEL POZZO ESPLORATIVO ARANCIO 1 DIR E MESSA IN PRODUZIONE IN CASO DI MINERALIZZAZIONE					
Oggetto					
STUDIO DI IMPATTO AMBIENTALE E VALUTAZIONE DI INCIDENZA SAGE/SIA/001/2015					
Tavola					
CARTA DELLA VEGETAZIONE DI DETTAGLIO (SETTORE 5)					
ALLEGATO 25 FOGLIO 5 DI 6			SCALA 1:2.000		
0	NOV. 2015	EMISSIONE	HPC/PROGER	ENIMED	ENIMED
REV	DATA	DESCRIZIONE	PREPARATO	VERIFICATO	APPROVATO

Rilievo di campo effettuato in data 28-30/09/2015



KEY PLAN scala 1:30.000

LEGENDA

- Condotta di progetto
- Area pozzo Arancio 1 - Cameretta D
- TIPI DI VEGETAZIONE**
- Boschi di aghifoglie di impianto
- Macchie arbustive
- Gariga
- Praterie ad alte erbe mediterranee
- Praterie ad alte erbe mediterranee degradate
- Vegetazioni dei coltivi e postcolturali
- Vegetazione dei calpestii
- Orti e frutteti
- Aree sassose o denudate prive di vegetazione
- Aree urbanizzate prive di vegetazione



Progetto					
CONCESSIONE DI COLTIVAZIONE "RAGUSA" PERFORAZIONE DEL POZZO ESPLORATIVO ARANCIO 1 DIR E MESSA IN PRODUZIONE IN CASO DI MINERALIZZAZIONE					
Oggetto					
STUDIO DI IMPATTO AMBIENTALE E VALUTAZIONE DI INCIDENZA SAGE/SIA/001/2015					
Tavola					
CARTA DELLA VEGETAZIONE DI DETTAGLIO (SETTORE 6)					
ALLEGATO 25 FOGLIO 6 DI 6			SCALA 1:2.000		
0	NOV. 2015	EMISSIONE	HPC/PROGER	ENIMED	ENIMED
REV	DATA	DESCRIZIONE	PREPARATO	VERIFICATO	APPROVATO

Rilievo di campo effettuato in data 28-30/09/2015