

KEY PLAN scala 1:30.000

LEGENDA

- Condotta di progetto
- Area pozzo Arancio 1 - Cameretta D
- GEOLOGIA**
- Detrito di Falda (df)
- Formazione di Ragusa - Mb. Irminio medio (Mcm)
- Formazione di Ragusa - Mb. Irminio inferiore (Mc)
- PEDOLOGIA**
- Litosuolo
- Farnland
- Rendzina
- ALTRI ELEMENTI**
- Aree edificate
- Terreno di riporto
- Strada asfaltata
- Strada bianca
- Terrapieno stradale
- Puntti di campionamento terreni



Progetto

CONCESSIONE DI COLTIVAZIONE "RAGUSA"
PERFORAZIONE DEL POZZO ESPLORATIVO ARANCIO I DIR
E MESSA IN PRODUZIONE IN CASO DI MINERALIZZAZIONE

Oggetto

STUDIO DI IMPATTO AMBIENTALE
E VALUTAZIONE DI INCIDENZA
SAGE/SIA/001/2015

Tavola

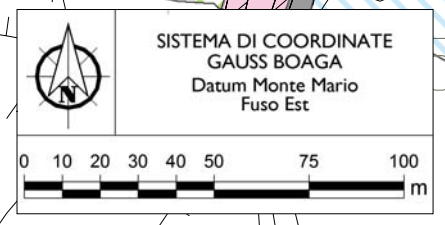
CARTA GEOLITOLOGICA E PEDOLOGICA
DI DETTAGLIO (SETTORE 1)

ALLEGATO 27
FOGLIO I DI 6

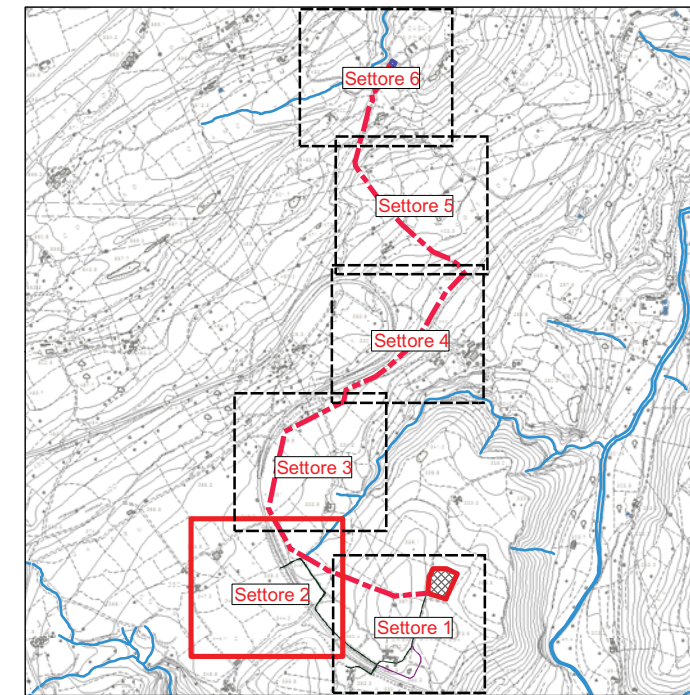
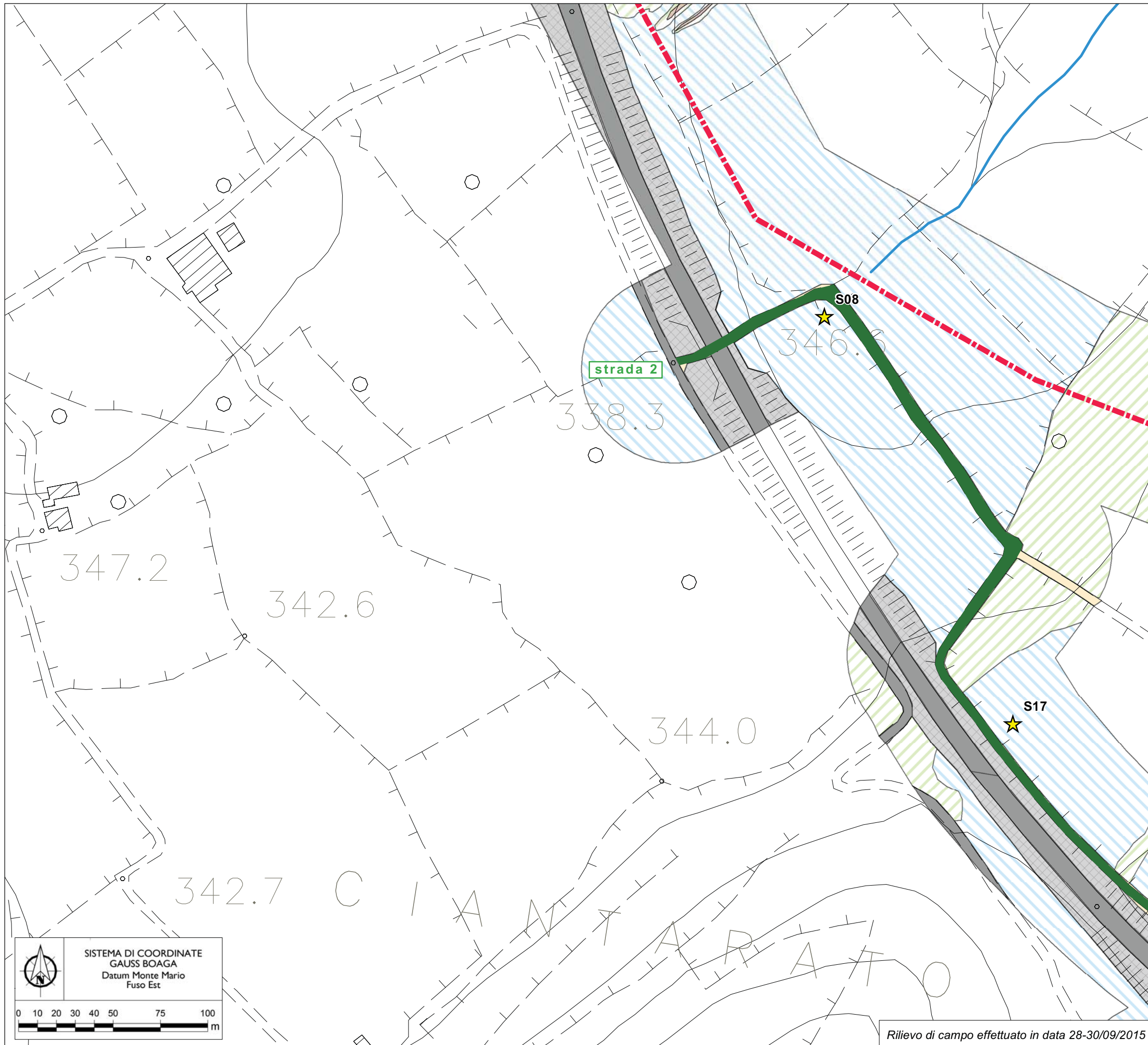
SCALA 1:2.000



0	NOV. 2015	EMISSIONE	HPC/PROGER	ENIMED	ENIMED
REV	DATA	DESCRIZIONE	PREPARATO	VERIFICATO	APPROVATO



Rilievo di campo effettuato in data 28-30/09/2015



KEY PLAN scala 1:30.000

LEGENDA

- Condotta di progetto
- Area pozzo Arancio 1 - Cameretta D
- GEOLOGIA**
- Detrito di Falda (df)
- Formazione di Ragusa - Mb. Irminio mediano (Mcm)
- Formazione di Ragusa - Mb. Irminio inferiore (Mc)
- PEDOLOGIA**
- Litosuolo
- Farnland
- Rendzina
- ALTRI ELEMENTI**
- Aree edificate
- Terreno di riporto
- Strada asfaltata
- Strada bianca
- Terrapieno stradale
- Punti di campionamento terreni



Progetto
**CONCESSIONE DI COLTIVAZIONE "RAGUSA"
 PERFORAZIONE DEL POZZO ESPLORATIVO ARANCIO 1 DIR
 E MESSA IN PRODUZIONE IN CASO DI MINERALIZZAZIONE**


Oggetto
**STUDIO DI IMPATTO AMBIENTALE
 E VALUTAZIONE DI INCIDENZA
 SAGE/SIA/001/2015**

Tavola
**CARTA GEOLITOLOGICA E PEDOLOGICA
 DI DETTAGLIO (SETTORE 2)**


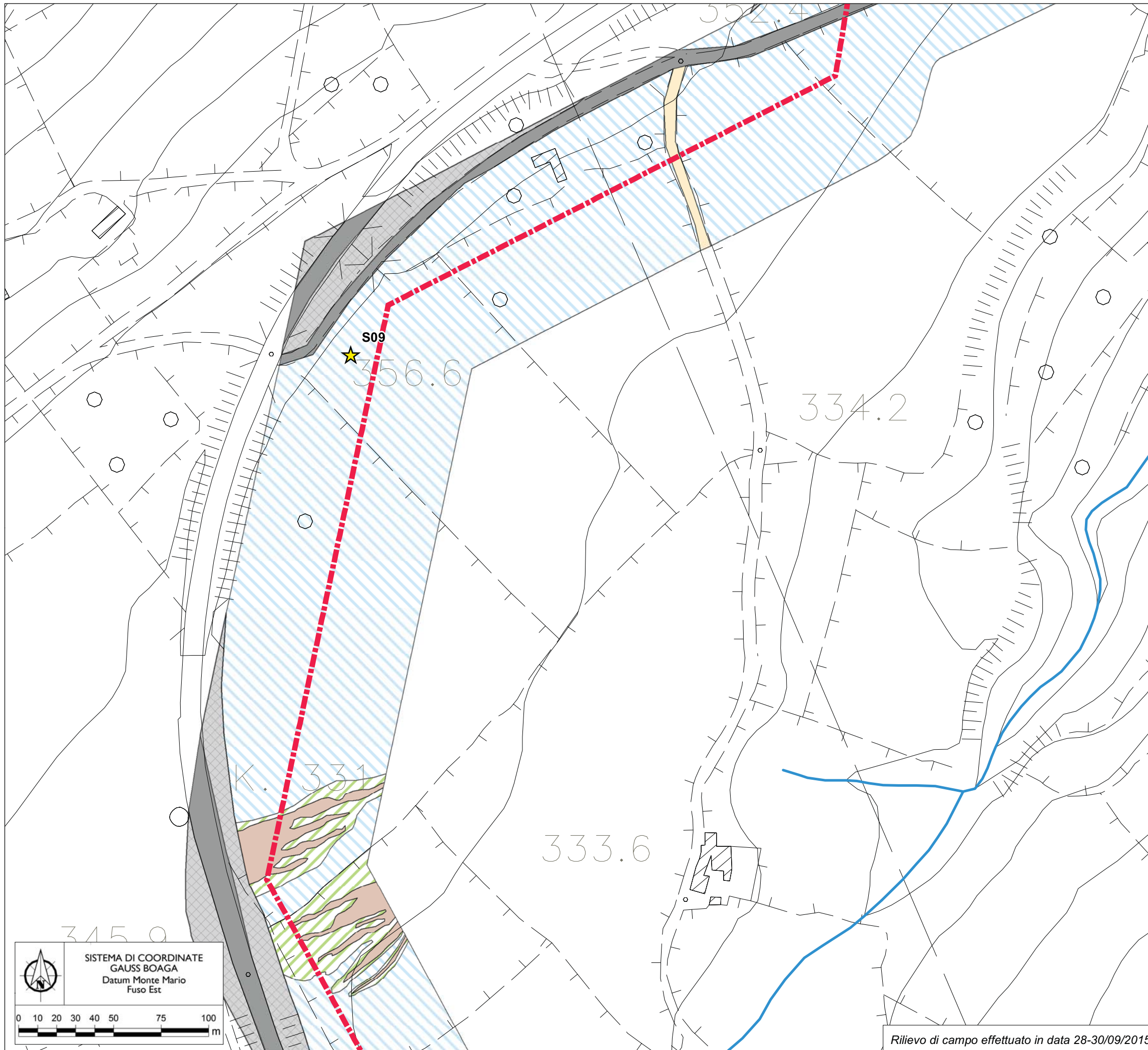
ALLEGATO 27 FOGLIO 2 DI 6 SCALA 1:2.000



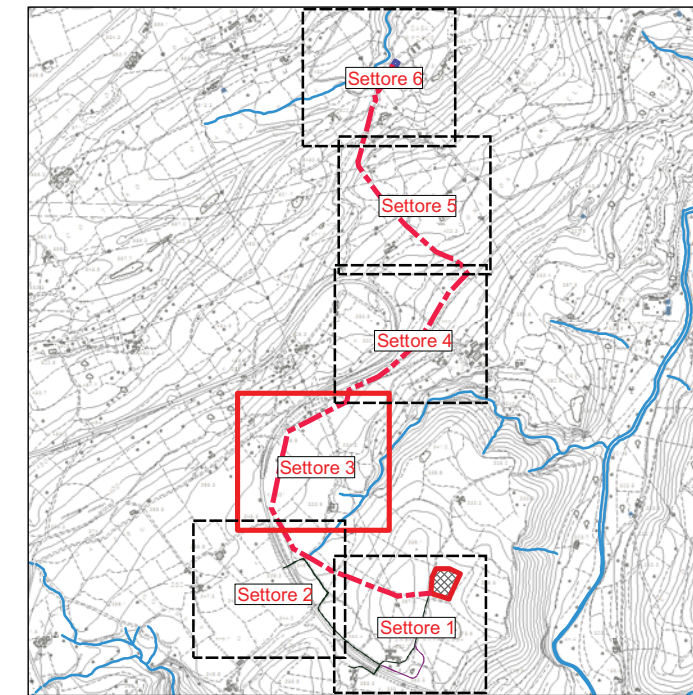
REV	DATA	DESCRIZIONE	PREPARATO	VERIFICATO	APPROVATO
0	NOV. 2015	EMISSIONE	HPC/PROGER	ENIMED	ENIMED



Rilievo di campo effettuato in data 28-30/09/2015



Rilievo di campo effettuato in data 28-30/09/2015



KEY PLAN
LEGENDA
scala 1:30.000

- Condotta di progetto
 - Area pozzo Arancio 1 - Cameretta D
- GEOLOGIA**
- Cono detritico
 - Detrito di Falda (df)
 - Formazione di Ragusa - Mb. Irminio mediano (Mcm)
 - Formazione di Ragusa - Mb. Irminio inferiore (Mc)
- PEDOLOGIA**
- Litosuolo
 - Farnland
 - Rendzina
- ALTRI ELEMENTI**
- Aree edificate
 - Terreno di riporto
 - Strada asfaltata
 - Strada bianca
 - Terrapieno stradale
 - ★ Punti di campionamento terreni



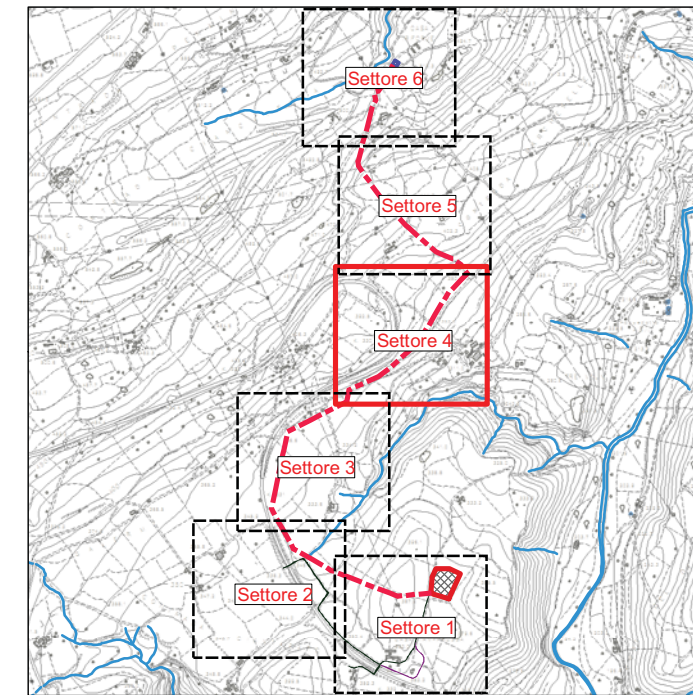
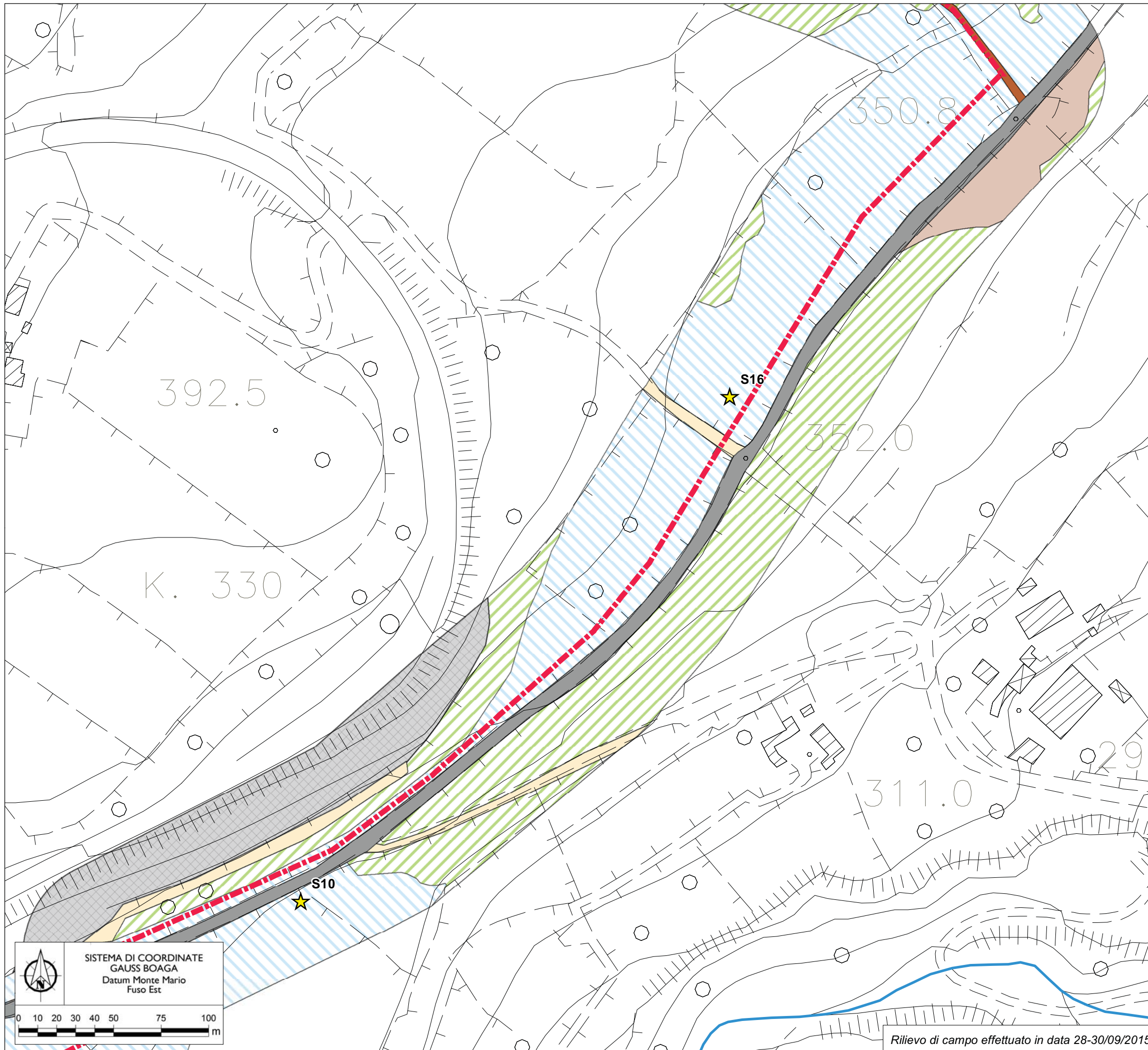
Progetto
**CONCESSIONE DI COLTIVAZIONE "RAGUSA"
PERFORAZIONE DEL POZZO ESPLORATIVO ARANCIO 1 DIR
E MESSA IN PRODUZIONE IN CASO DI MINERALIZZAZIONE**

Oggetto
**STUDIO DI IMPATTO AMBIENTALE
E VALUTAZIONE DI INCIDENZA
SAGE/SIA/001/2015**

Tavola
**CARTA GEOLITOLOGICA E PEDOLOGICA
DI DETTAGLIO (SETTORE 3)**

ALLEGATO 27
FOGLIO 3 DI 6
SCALA 1:2.000

HPC		PROGER			
0	NOV. 2015	EMISSIONE	HPC/PROGER	ENIMED	ENIMED
REV	DATA	DESCRIZIONE	PREPARATO	VERIFICATO	APPROVATO



KEY PLAN scala 1:30.000

LEGENDA

- Condotta di progetto
- Area pozzo Arancio 1 - Cameretta D
- GEOLOGIA**
- Detrito di Falda (df)
- Formazione di Ragusa - Mb. Irminio mediano (Mcm)
- Formazione di Ragusa - Mb. Irminio inferiore (Mc)
- PEDOLOGIA**
- Litosuolo
- Farnland
- Rendzina
- ALTRI ELEMENTI**
- Aree edificate
- Terreno di riporto
- Strada asfaltata
- Strada bianca
- Terrapieno stradale
- Punti di campionamento terreni



Progetto

CONCESSIONE DI COLTIVAZIONE "RAGUSA"
PERFORAZIONE DEL POZZO ESPLORATIVO ARANCIO 1 DIR
E MESSA IN PRODUZIONE IN CASO DI MINERALIZZAZIONE

Oggetto

STUDIO DI IMPATTO AMBIENTALE
E VALUTAZIONE DI INCIDENZA
SAGE/SIA/001/2015

Tavola

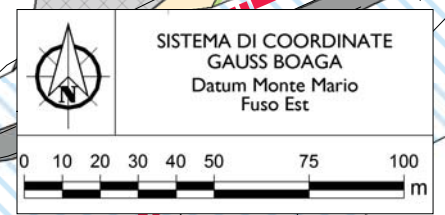
CARTA GEOLITOLOGICA E PEDOLOGICA
DI DETTAGLIO (SETTORE 4)

ALLEGATO 27
FOGLIO 4 DI 6

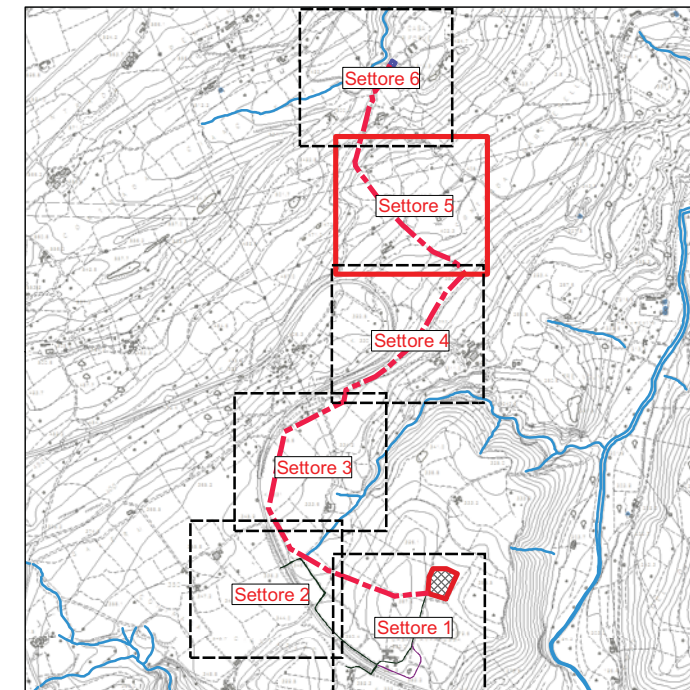
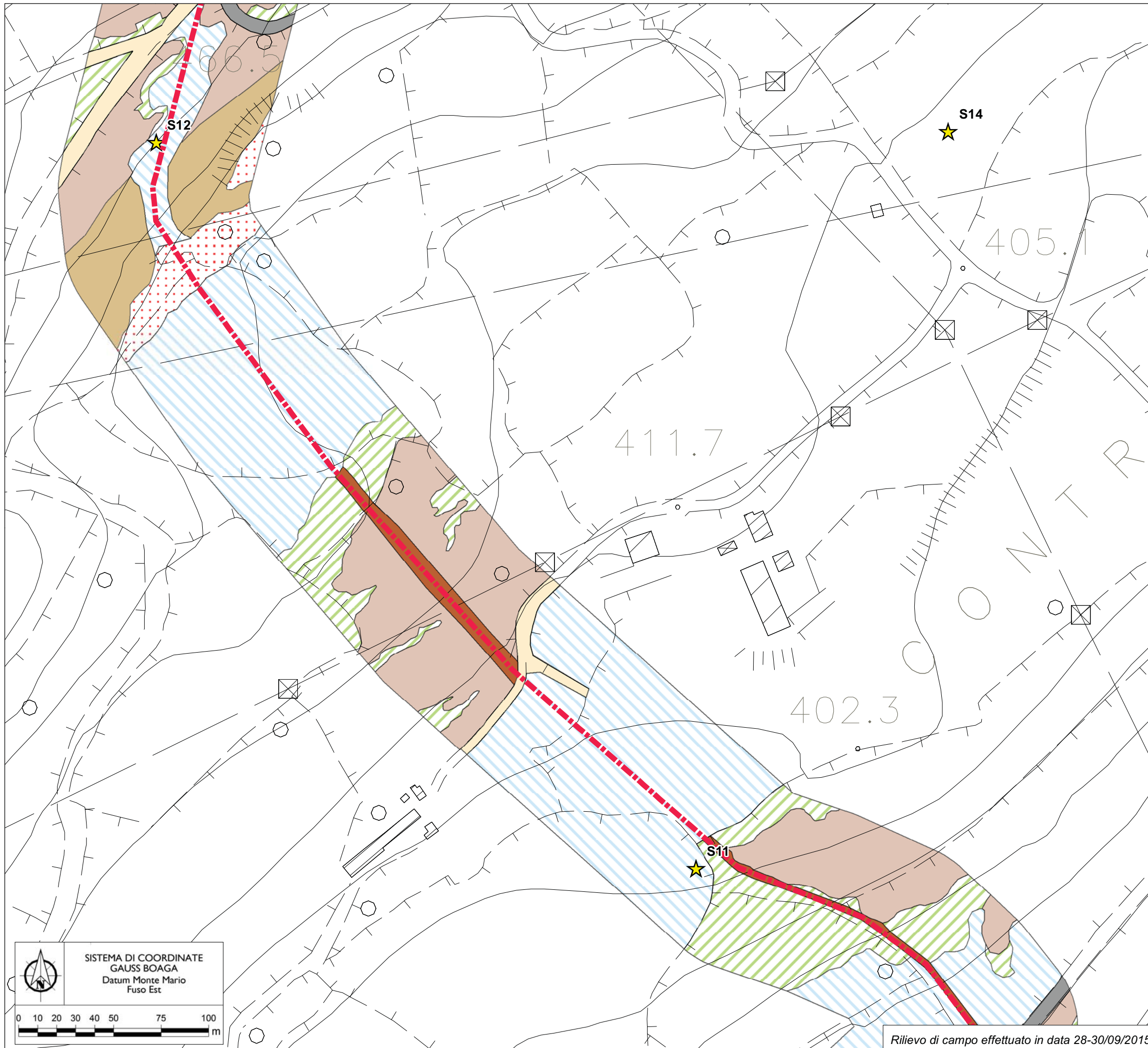
SCALA 1:2.000



0	NOV. 2015	EMISSIONE	HPC/PROGER	ENIMED	ENIMED
REV	DATA	DESCRIZIONE	PREPARATO	VERIFICATO	APPROVATO




Rilievo di campo effettuato in data 28-30/09/2015



KEY PLAN scala 1:30.000

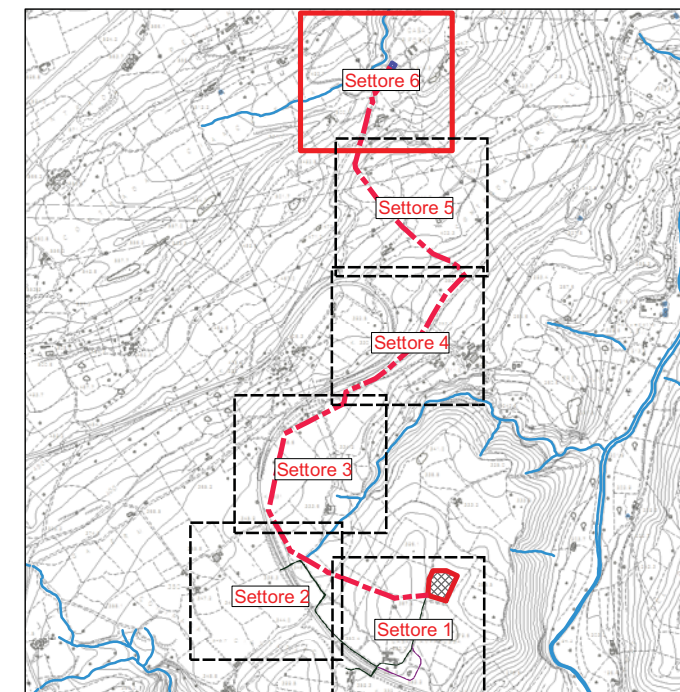
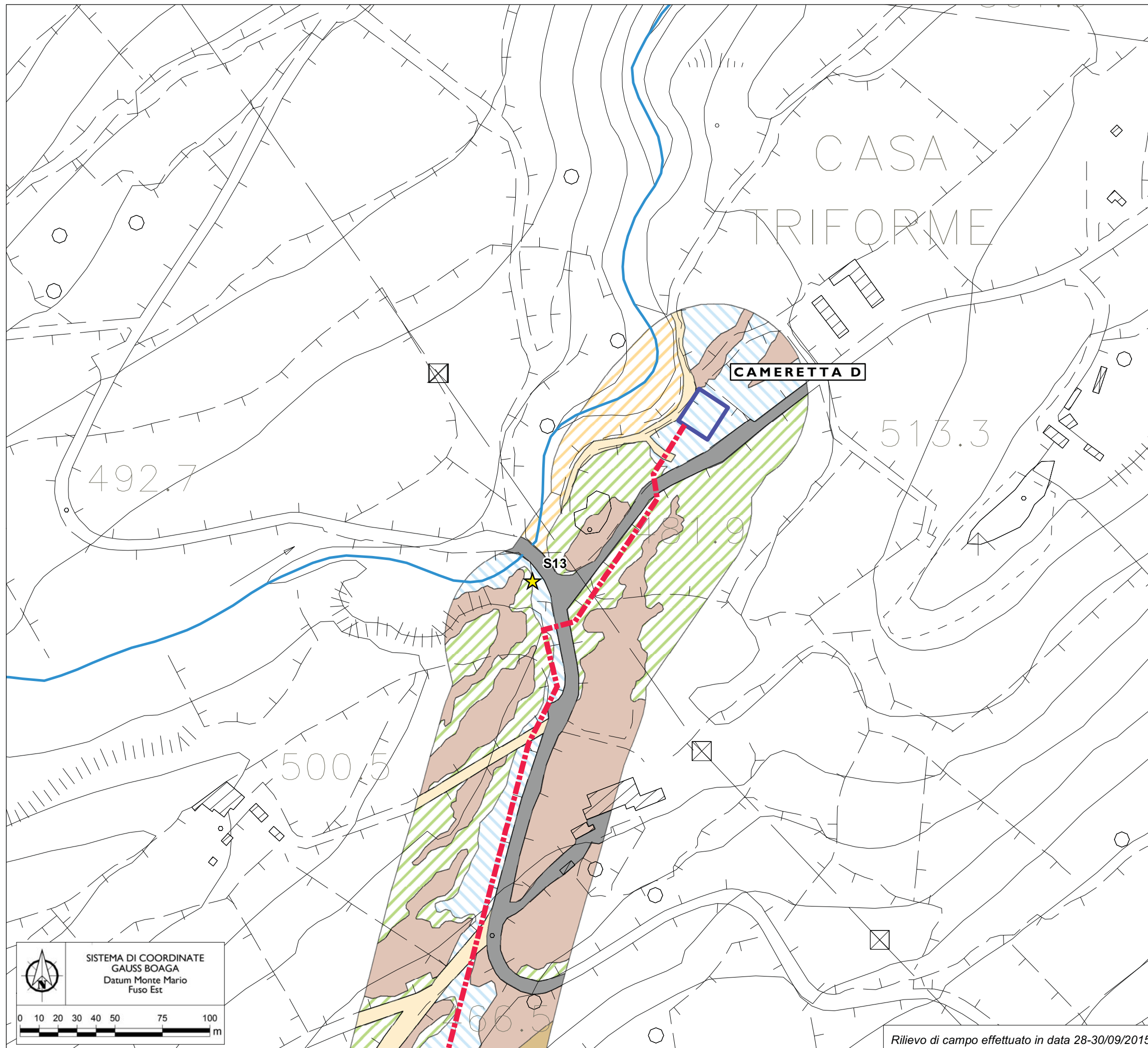
LEGENDA

- Condotta di progetto
- Area pozzo Arancio 1 - Cameretta D
- GEOLOGIA**
- Detrito di Falda (df)
- Formazione di Ragusa - Mb. Irminio mediano (Mcm)
- Formazione di Ragusa - Mb. Irminio inferiore (Mc)
- PEDOLOGIA**
- Litosuolo
- Farnland
- Rendzina
- ALTRI ELEMENTI**
- Aree edificate
- Terreno di riporto
- Strada asfaltata
- Strada bianca
- Terrapieno stradale
- Punti di campionamento terreni



Rilievo di campo effettuato in data 28-30/09/2015

enimed eni mediterranea idrocarburi					
Progetto					
<p align="center">CONCESSIONE DI COLTIVAZIONE "RAGUSA" PERFORAZIONE DEL POZZO ESPLORATIVO ARANCIO I DIR E MESSA IN PRODUZIONE IN CASO DI MINERALIZZAZIONE</p>					
Oggetto					
<p align="center">STUDIO DI IMPATTO AMBIENTALE E VALUTAZIONE DI INCIDENZA SAGE/SIA/001/2015</p>					
Tavola					
<p align="center">CARTA GEOLITOLOGICA E PEDOLOGICA DI DETTAGLIO (SETTORE 5)</p>					
ALLEGATO 27 FOGLIO 5 DI 6			SCALA 1:2.000		
0	NOV. 2015	EMISSIONE	HPC/PROGER	ENIMED	ENIMED
REV	DATA	DESCRIZIONE	PREPARATO	VERIFICATO	APPROVATO



KEY PLAN scala 1:30.000

LEGENDA

- Condotta di progetto
- - - Area pozzo Arancio 1 - Cameretta D
- GEOLOGIA**
- - - Detrito di Falda (df)
- Formazione di Ragusa - Mb. Irminio mediano (Mcm)
- Formazione di Ragusa - Mb. Irminio inferiore (Mc)
- PEDOLOGIA**
- Litosuolo
- Farnland
- Rendzina
- ALTRI ELEMENTI**
- Aree edificate
- Terreno di riporto
- Strada asfaltata
- Strada bianca
- Terrapieno stradale
- ★ Punti di campionamento terreni



Progetto

CONCESSIONE DI COLTIVAZIONE "RAGUSA"
PERFORAZIONE DEL POZZO ESPLORATIVO ARANCIO 1 DIR
E MESSA IN PRODUZIONE IN CASO DI MINERALIZZAZIONE

Oggetto


STUDIO DI IMPATTO AMBIENTALE
E VALUTAZIONE DI INCIDENZA
SAGE/SIA/001/2015

Tavola

CARTA GEOLITOLOGICA E PEDOLOGICA
DI DETTAGLIO (SETTORE 6)

ALLEGATO 27
FOGLIO 6 DI 6

SCALA 1:2.000



0	NOV. 2015	EMISSIONE	HPC/PROGER	ENIMED	ENIMED
REV	DATA	DESCRIZIONE	PREPARATO	VERIFICATO	APPROVATO

Rilievo di campo effettuato in data 28-30/09/2015