









- LEGENDA**
-  Condotta di progetto
 -  Area pozzo Arancio 1 - Cameretta D
 -  Limiti comunali
 -  Aree di avvistamento torre di perforazione (54,4 m)
 -  Aree di avvistamento impianto al suolo (11 m)
 -  Aree di avvistamento piano di campagna area pozzo
 -  Viabilità panoramica
 -  Punti di vista panoramici




enimed
 eni mediterranea idrocarburi

Progetto
**CONCESSIONE DI COLTIVAZIONE "RAGUSA"
 PERFORAZIONE DEL POZZO ESPLORATIVO ARANCIO I DIR
 E MESSA IN PRODUZIONE IN CASO DI MINERALIZZAZIONE**

Oggetto
**RELAZIONE PAESAGGISTICA
 SAGE/002/2015/RP**

Tavola
**CARTA DELL'INTERVISIBILITA'
 E DEI PUNTI DI VISTA PANORAMICI**

Allegato 06 SCALA 1: 40.000




0	NOV. 2015	EMISSIONE	HPC/PROGER	ENIMED	ENIMED
REV	DATA	DESCRIZIONE	PREPARATO	VERIFICATO	APPROVATO