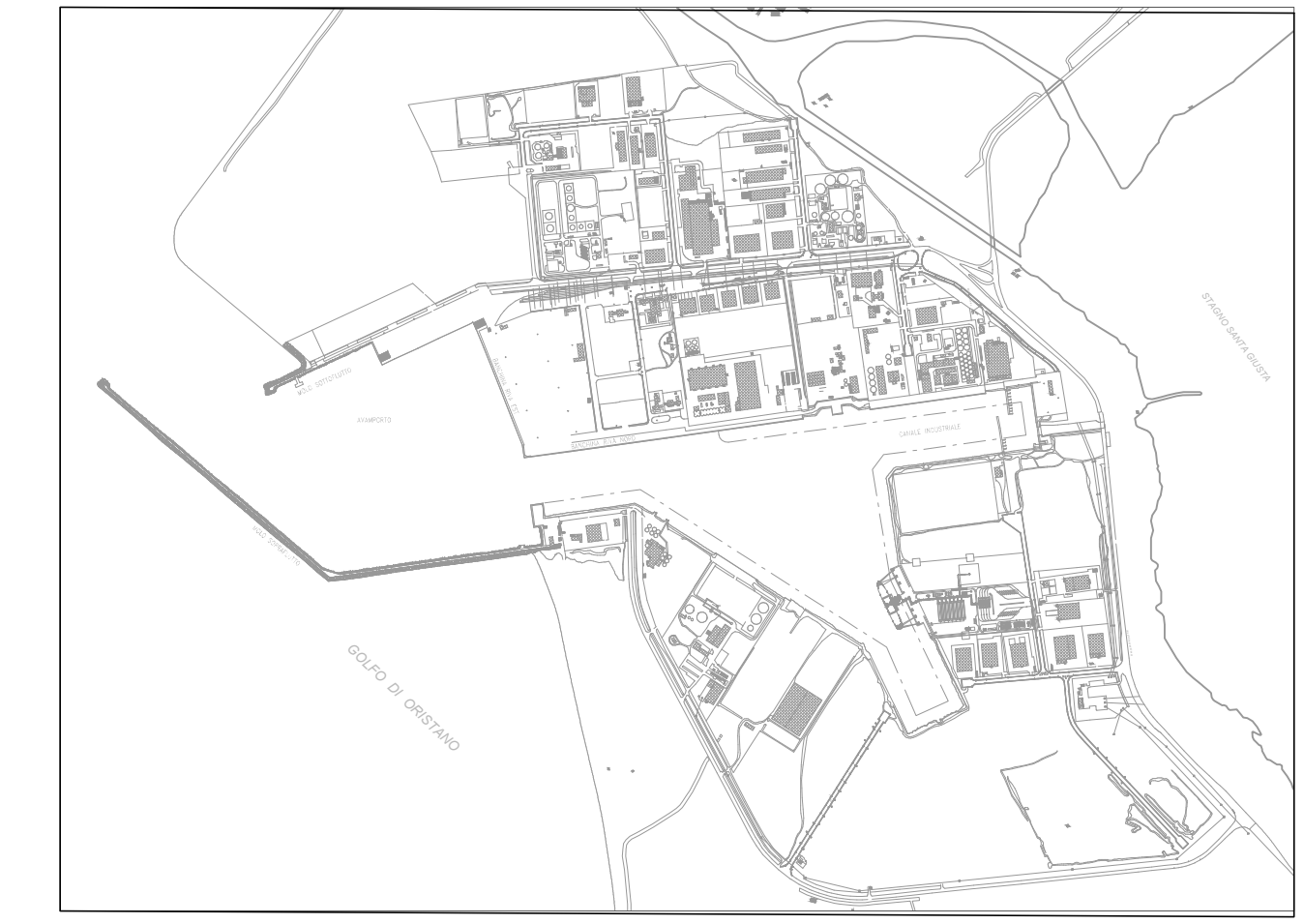
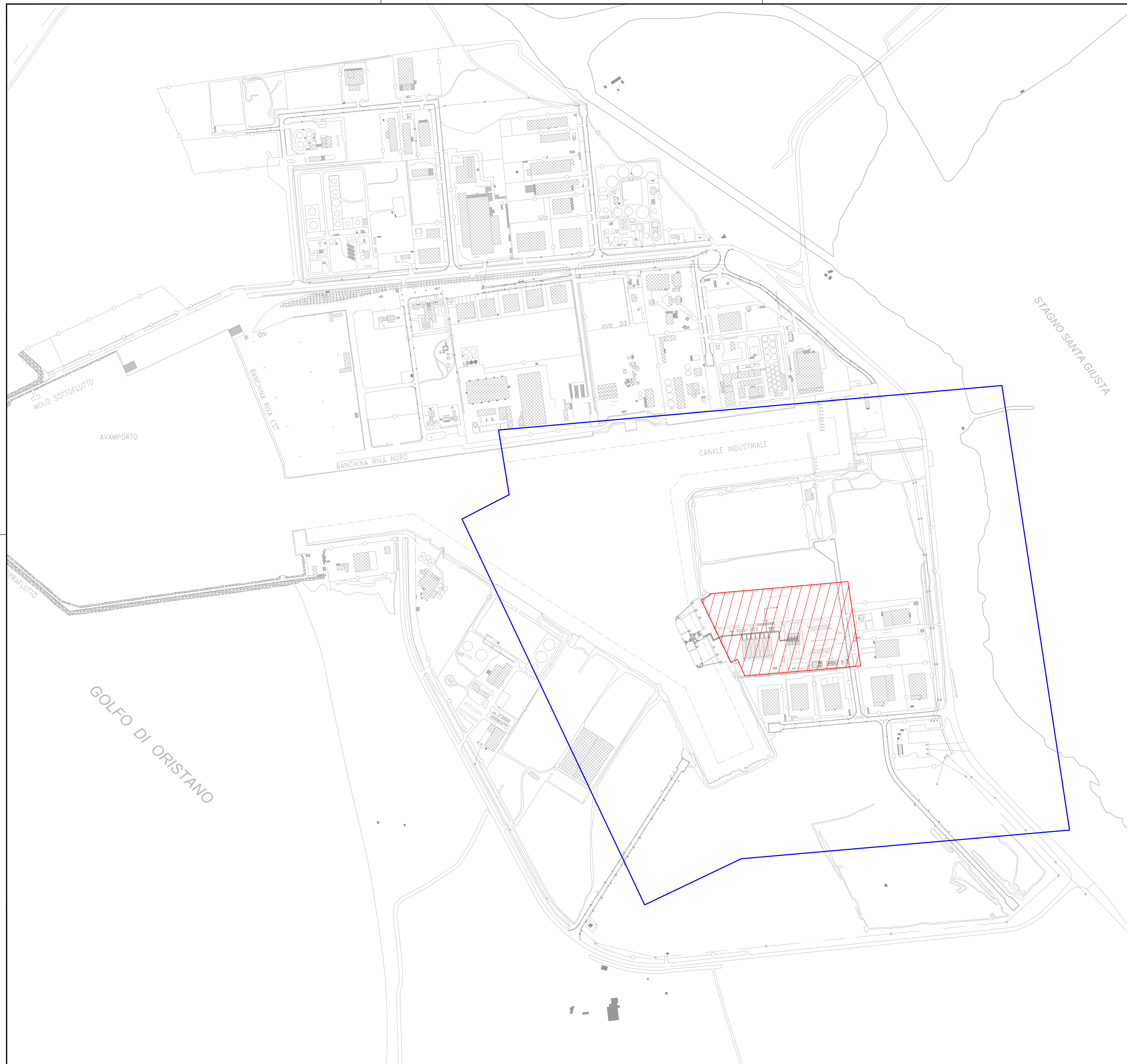
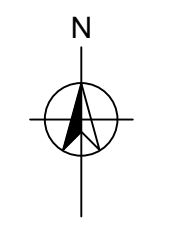


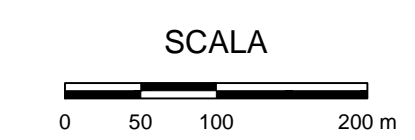
ALLEGATO 1.A.1.2.2
POSIZIONE DELL'IMPIANTO SU MAPPA



MAPPA CHIAVE



- LEGENDA**
- AREA DI INTERVENTO
 - PERIMETRO A DISTANZA DI 500m DAI CONFINI DELLO STABILIMENTO



NOTA: CARTOGRAFIA GEOREFERENCEZIATA CON SISTEMA DI RIFERIMENTO WGS84

REV	DATA	DESCRIZIONE	PREPARATO DA	CONTROLLATO DA	APPROVATO DA
0	Novembre 2015	PRIMA EMISSIONE	IMS	MDVTP	GMU

PROGETTO Accosto e Deposito Costiero GNL nel Porto di Oristano		TITOLO Posizionamento Impianto su Mappa	
CLIENTE Edison S.p.A.		COMMITTENTE Edison S.p.A.	
 <small>VIA SAN NAZARIO, 19 - 16145 GENOVA, ITALIA TEL. +39 010 362 8148 FAX +39 010 362 1078 P. IVA 03476550102 e-mail: dappolonia@dappolonia.it www.dappolonia.it</small>		CONTRATTO No.	TIMBRO
<small>Tutti i diritti, traduzione inclusa, sono riservati. Nessuna parte di questo documento può essere divulgata a terzi per scopi diversi da quelli originali, senza il permesso scritto della D'Apollonia.</small>		SOSTITUISCE	FORMATO A1

PREPARATO DA	FIRMA	DATA	IDENTIFICATIVO No.:	FOGLIO
PREPARATO DA	IMS	Novembre 2015	14-1300	1 of 1
CONTROLLATO DA	MDVTP	Novembre 2015	Codice CLIENTE Doc.:	SCALA
APPROVATO DA	GMU	Novembre 2015	Nome FILE	1:5000
			Allegato1.A.1.2.2.dwg	REVISIONE
				0