



LEGENDA

-  AREA DI PROGETTO
-  CONFINI COMUNALI

NOTA

L'ULTIMA VERSIONE DISPONIBILE DELLA CARTA TECNICA REGIONALE NON RIPORTA L'ATTUALE CONFIGURAZIONE DEL BACINO PORTUALE

RIFERIMENTO

MINISTERO DELL'AMBIENTE, GEOPORTALE NAZIONALE

SCALA

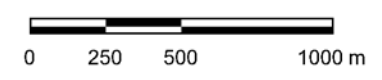


FIGURA 5.1
IDROGRAFIA SUPERFICIALE