



LEGENDA

 AREA DI PROGETTO

 CONFINI COMUNALI

 Pozzi


 Sorgenti


 Corsi d'acqua


 Canali

 Stagni


Unità idrogeologiche (PUC Comune di Santa Giusta)

 U1 - Unità detritico-carbonatica quaternaria
Permeabilità alta per porosità

 U2 - Unità delle alluvioni plio-quaternarie
Permeabilità per porosità medio-bassa,
localmente medio-alta nelle facies più grossolane

 U3 - Unità delle vulcaniti plio-quaternarie
Permeabilità complessiva per fessurazione
da medio-bassa a bassa

Unità idrogeologiche (PUC Comune di Oristano)

 Unità delle alluvioni Plio-Quaternarie

RIFERIMENTI

TAVOLA 7 "IDROGEOLOGIA", ASSETTO AMBIENTALE, PIANO URBANISTICO COMUNALE (PUC) DEL COMUNE DI SANTA GIUSTA, 2012, SCALA 1:15,000

TAVOLA 05 A-B " CARTA IDROGEOLOGICA", QUADRO DELLE CONOSCENZE, PIANO URBANISTICO COMUNALE (PUC) DEL COMUNE DI ORISTANO, 2009, SCALA 1:10,000

FIGURA 5.2
CARTA IDROGEOLOGICA