



LEGENDA

-  AREA DI PROGETTO
-  CONFINI COMUNALI

NOTA

I TEMATISMI DELLA CARTE GEOLITOLOGICHE SONO RIPORTATI NELLA FIGURA 6.2b

RIFERIMENTI

TAVOLA 4 "GEOLITOLOGIA", ASSETTO AMBIENTALE, PIANO URBANISTICO COMUNALE (PUC) DEL COMUNE DI SANTA GIUSTA, 2012, SCALA 1:15,000

TAVOLA 02 A-B " CARTA GEO - LITOLÓGICA", QUADRO DELLE CONOSCENZE, PIANO URBANISTICO COMUNALE (PUC) DEL COMUNE DI ORISTANO, 2009, SCALA 1:10,000"

SCALA

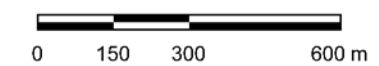


FIGURA 6.2a
CARTA GEOLITOLÓGICA