



LEGENDA

-  AREA DI PROGETTO
-  CONFINI COMUNALI

NOTA

I TEMATISMI DELLA CARTA DELL'USO DEL SUOLO SONO RIPORTATI NELLA FIGURA 6.3c

RIFERIMENTI

- TAVOLA 9 "USO DEL SUOLO", ASSETTO AMBIENTALE, PIANO URBANISTICO COMUNALE (PUC) DEL COMUNE DI SANTA GIUSTA, 2012, SCALA 1:15,000
- TAVOLA 08 A-B " CARTA DELL'USO DEL SUOLO", QUADRO DELLE CONOSCENZE, PIANO URBANISTICO COMUNALE (PUC) DEL COMUNE DI ORISTANO, 2009, SCALA 1:10,000

SCALA

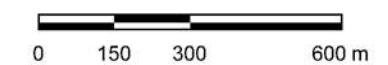


FIGURA 6.3b

CARTA DELL'USO DEL SUOLO
DETTAGLIO