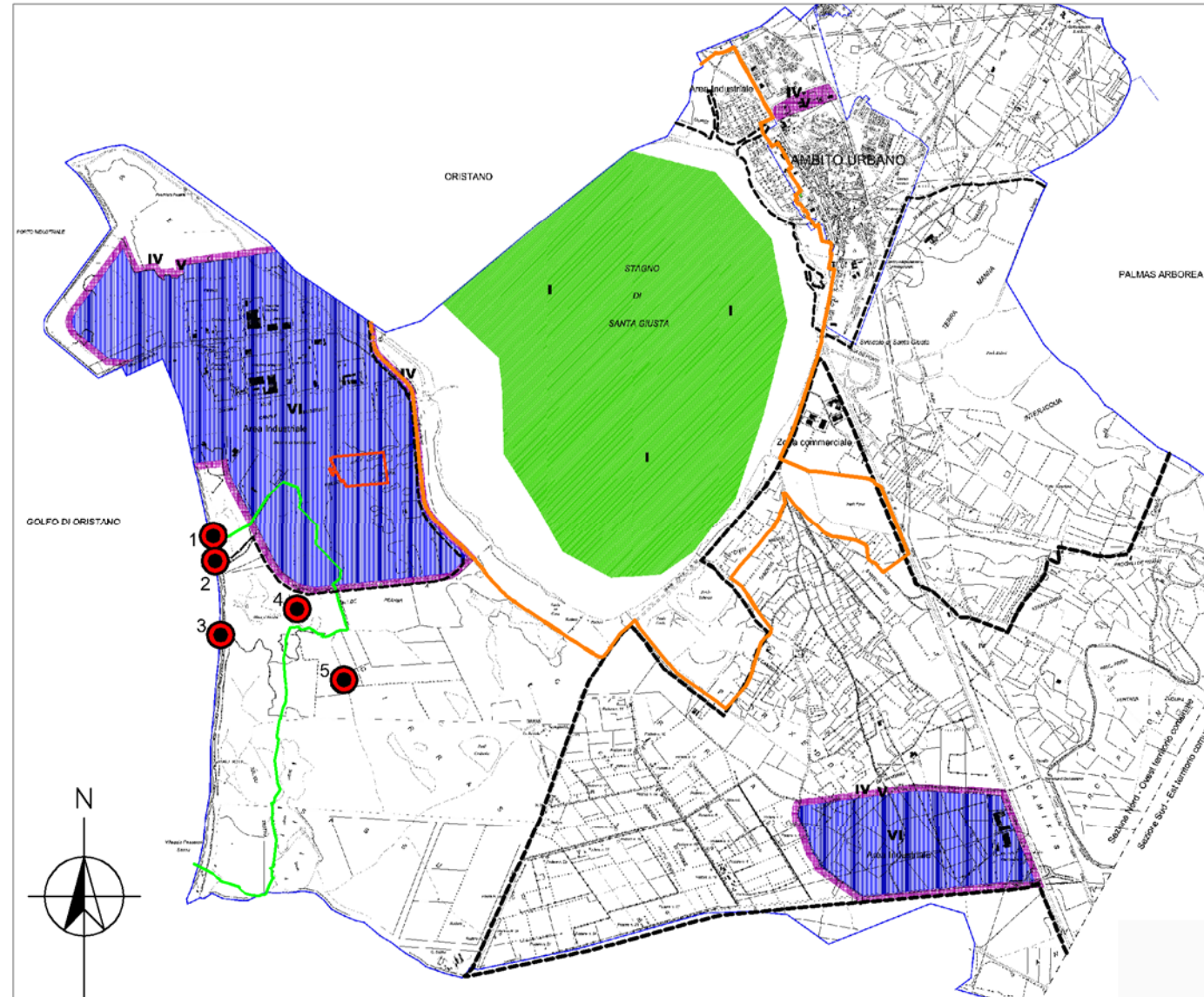


ZONIZZAZIONE ACUSTICA  
RAPPRESENTAZIONE DELLE CLASSI I - V - VI



LEGENDA

- AREA DI PROGETTO
- RECETTORI ANTROPICI 1-5
- SIC ITB030037 STAGNO DI SANTA GIUSTA
- IBA 218 SINIS E STAGNI DI ORISTANO
- SIC ITB032219 SASSU - CIRRAS

SCALA



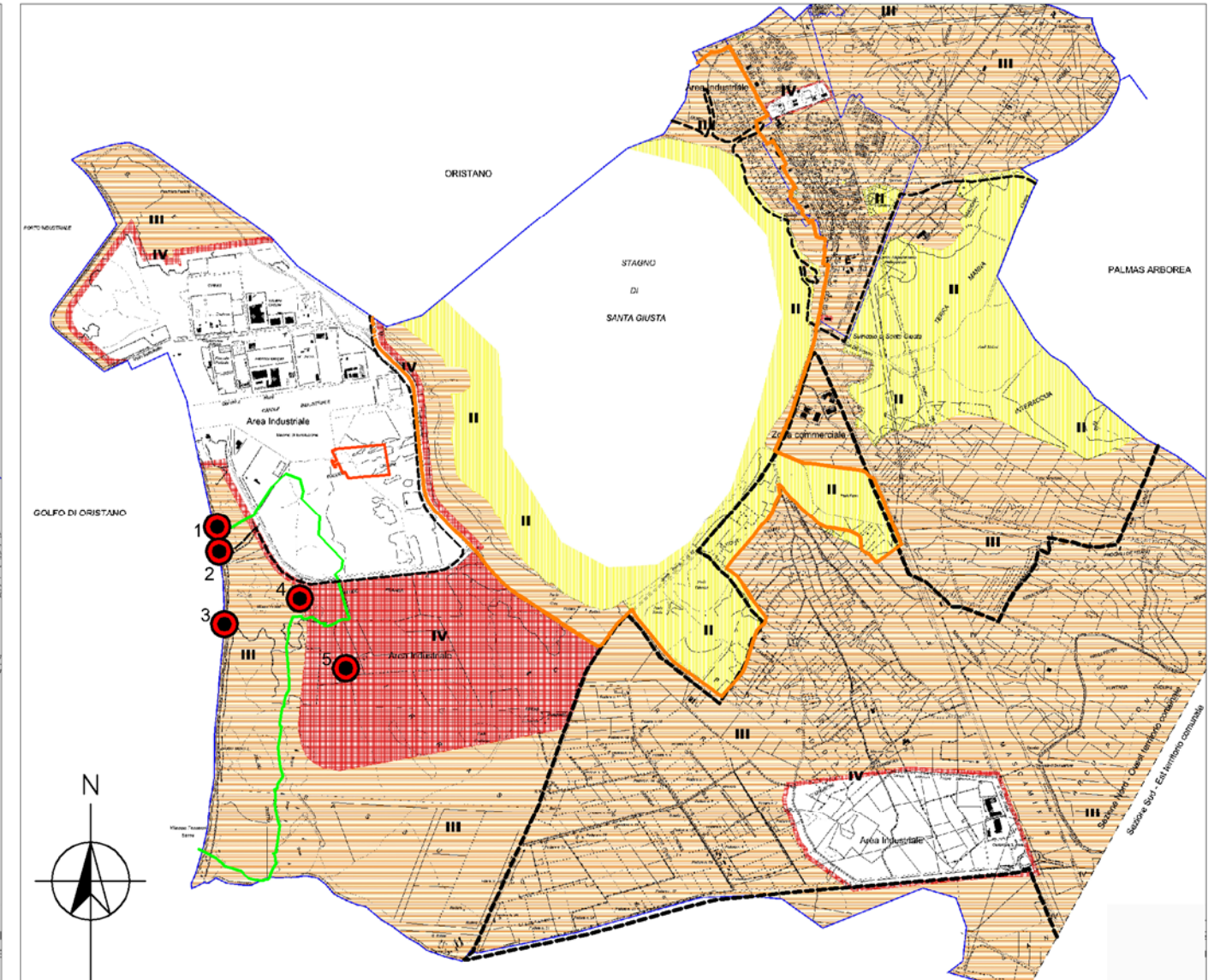
SIMBOLOGIA (norma UNI 9884)

CLASSE	DESTINAZIONE D'USO	LIMITI DI IMMISSIONE		GRAFICA
		DIURNO (06.00-22.00)	NOTTURNO (22.00-06.00)	
I	Aree particolarmente protette	50 dBA	40 dBA	Verde chiaro linee oblique bassa densità
V	Aree prevalentemente industriali	70 dBA	60 dBA	Viola tratteggio a croce alta densità
VI	Aree esclusivamente industriali	70 dBA	70 dBA	Blu larghe strisce verticali

RIFERIMENTO

ELABORAZIONE D'APPOLONIA SU "TAV 06A\_TERRITORIO NORD\_I-V-VI" E "TAV 07A\_TERRITORIO NORD\_II-III-IV", PIANO DI CLASSIFICAZIONE ACUSTICA COMUNALE DEL COMUNE DI SANTA GIUSTA, 2009, SCALA 1:10,000

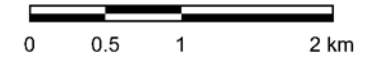
ZONIZZAZIONE ACUSTICA  
RAPPRESENTAZIONE DELLE CLASSI II - III - IV



LEGENDA

- AREA DI PROGETTO
- RECETTORI ANTROPICI 1-5
- SIC ITB030037 STAGNO DI SANTA GIUSTA
- IBA 218 SINIS E STAGNI DI ORISTANO
- SIC ITB032219 SASSU - CIRRAS

SCALA



SIMBOLOGIA (norma UNI 9884)

CLASSE	DESTINAZIONE D'USO	LIMITI DI IMMISSIONE		GRAFICA
		DIURNO (06.00-22.00)	NOTTURNO (22.00-06.00)	
II	Aree prevalentemente residenziali	55 dBA	45 dBA	Giallo linee verticali alta densità
III	Aree di tipo misto	60 dBA	50 dBA	Arancione linee orizzontali media densità
IV	Aree di intense attività umana	65 dBA	55 dBA	Rosso tratteggio a croce media densità

FIGURA 7.1

ZONIZZAZIONE ACUSTICA E INDIVIDUAZIONE DEI RECETTORI ANTROPICI E NATURALI NELL'AREA VASTA