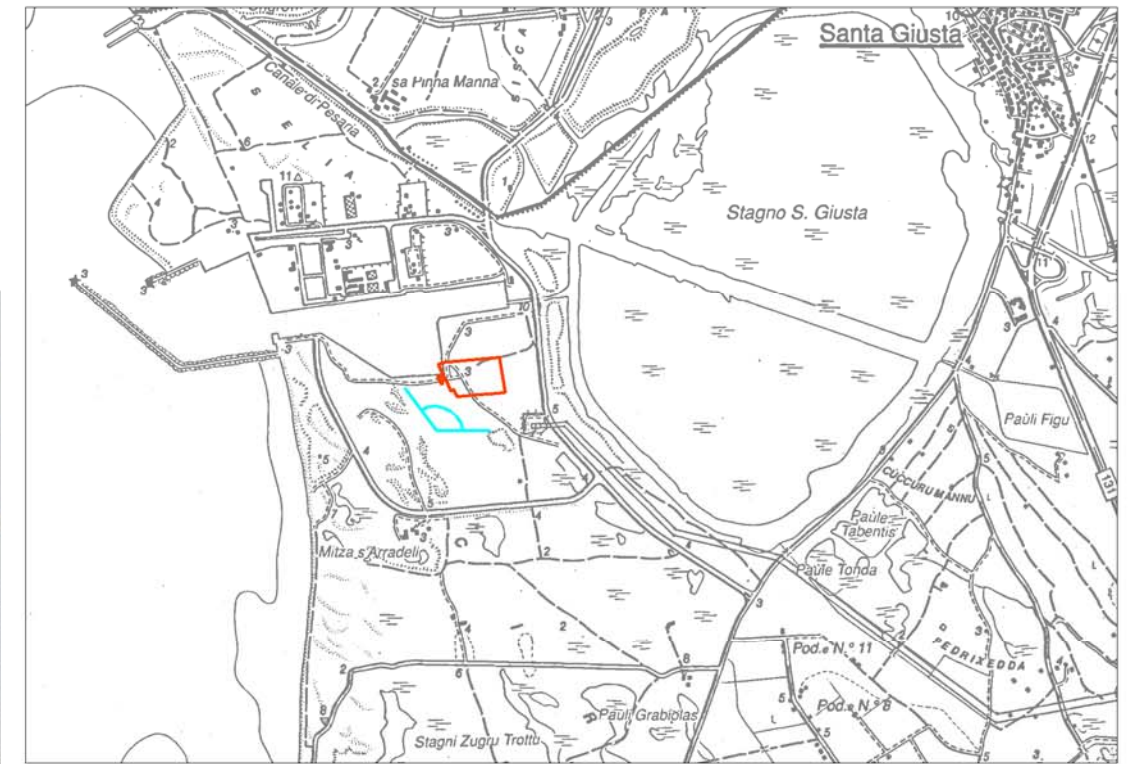






STATO ATTUALE



MAPPA CHIAVE

LEGENDA

SCALA

-  AREA DI PROGETTO
-  PUNTO DI VISTA FOTOGRAFICO



SITUAZIONE FUTURA

FIGURA 9.5

FOTOINSERIMENTO D
VISTA DA VIA CAPRERA (SUD IMPIANTO)