







MAPPA CHIAVE

LEGENDA

-  AREA DI PROGETTO
-  CONFINI COMUNALI
-  AREE NATURALI PROTETTE (EUAP)
-  PARCHI NATURALI REGIONALI
-  RISERVE NATURALI REGIONALI
-  OASI PERMANENTI DI PROTEZIONE FAUNISTICA

RIFERIMENTI

CARTA TECNICA REGIONALE, REGIONE SARDEGNA, FOGLI No. 528 E 538 (1:50,000)

MINISTERO DELL'AMBIENTE E DELLA TUTELA DEL TERRITORIO E DEL MARE, PERIMETRAZIONE DELLE AREE NATURALI PROTETTE (EUAP), SITO WEB: <http://pnc.minambiente.it>

REGIONE AUTONOMA DELLA SARDEGNA, 2006, PIANO PAESAGGISTICO REGIONALE (PPR), APPROVATO CON DELIBERAZIONE DELLA GIUNTA REGIONALE No. 36/7 DEL 5 SETTEMBRE 2006

SCALA

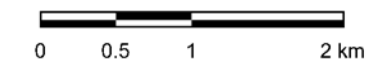


FIGURA 4.1

AREE NATURALI PROTETTE

NOTA

L'ULTIMA VERSIONE DISPONIBILE DELLA CARTA TECNICA REGIONALE NON RIPORTA L'ATTUALE CONFIGURAZIONE DEL BACINO PORTUALE