





MAPPA CHIAVE

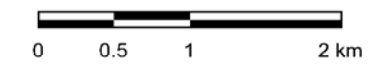
LEGENDA

-  AREA DI PROGETTO
-  CONFINI COMUNALI
-  SITI DI IMPORTANZA COMUNITARIA (SIC)
-  ZONE DI PROTEZIONE SPECIALE (ZPS)

RIFERIMENTI

CARTA TECNICA REGIONALE, REGIONE SARDEGNA,
 FOGLI No. 528 E 538 (1:50,000)
 MINISTERO DELL'AMBIENTE E DELLA TUTELA DEL TERRITORIO
 E DEL MARE, PERIMETRAZIONE DELLA RETE NATURA 2000
 (SIC/ZPS), SITO WEB: <http://pnc.minambiente.it>

SCALA



NOTA

L'ULTIMA VERSIONE DISPONIBILE DELLA CARTA
 TECNICA REGIONALE NON RIPORTA L'ATTUALE
 CONFIGURAZIONE DEL BACINO PORTUALE

FIGURA 4.2
 RETE NATURA 2000 (SIC E ZPS)