





MAPPA CHIAVE

LEGENDA

-  AREA DI PROGETTO
-  CONFINI COMUNALI
-  IMPORTANT BIRD AREAS (IBA)
-  ZONE UMIDE DI INTERESSE COMUNITARIO (RAMSAR)

RIFERIMENTI

CARTA TECNICA REGIONALE, REGIONE SARDEGNA,
FOGLI No. 528 E 538 (1:50,000)

MINISTERO DELL'AMBIENTE E DELLA TUTELA DEL TERRITORIO
E DEL MARE, PERIMETRAZIONE DELLE IMPORTANT BIRD AREAS
(IBA) E ZONE UMIDE DI IMPORTANZA INTERNAZIONALE
(RAMSAR), SITO WEB: <http://pnc.minambiente.it>

SCALA



NOTA

L'ULTIMA VERSIONE DISPONIBILE DELLA CARTA
TECNICA REGIONALE NON RIPISTA L'ATTUALE
CONFIGURAZIONE DEL BACINO PORTUALE

FIGURA 4.3

IBA E ZONE UMIDE DI INTERESSE
COMUNITARIO (RAMSAR)