

## LEGENDA


### IMMOBILI E AREE DI NOTEVOLE INTERESSE PUBBLICO (ART. 136 D.Lgs. 42/04)


 VINCOLO ARCHITETTONICO

 AREE DI NOTEVOLE INTERESSE PUBBLICO


### BENI PAESAGGISTICI (ART. 142 D. Lgs. 42/04)

 TERRITORI COSTIERI COMPRESI IN UNA FASCIA DELLA PROFONDITÀ DI 300 m DALLA LINEA DI BATTIGIA, ANCHE PER I TERRENI ELEVATI SUL MARE (COMMA 1, LETT. A)

 TERRITORI CONTERMINI AI LAGHI COMPRESI IN UNA FASCIA DELLA PROFONDITÀ DI 300 m DALLA LINEA DI BATTIGIA, ANCHE PER TERRITORI ELEVATI SUI LAGHI (COMMA 1, LETT. B)

 FIUMI, TORRENTI, CORSI D'ACQUA ISCRITTI NEGLI ELENCHI PREVISTI DAL TESTO UNICO DELLE DISPOSIZIONI DI LEGGE SULLE ACQUE ED IMPIANTI ELETTRICI, APPROVATO CON REGIO DECRETO 11 DICEMBRE 1933, NO. 1775, E LE RELATIVE SPONDE O PIEDI DAGLI ARGINI PER UNA FASCIA DI 150 M CIASCUNA (COMMA 1, LETT. C)

 PARCHI E RISERVE NAZIONALI O REGIONALI, NONCHÉ I TERRITORI DI PROTEZIONE ESTERNA DEI PARCHI (COMMA 1, LETT. F)

 TERRITORI COPERTI DA FORESTE E DA BOSCHI, ANCORCHÉ PERCORSI O DANNEGGIATI DAL FUOCO, E QUELLI SOTTOPOSTI A VINCOLO DI RIMBOSCHIMENTO, COME DEFINITI DALL'ARTICOLO 2, COMMI 2 E 6, DEL D. LGS 18 MAGGIO 2001, NO. 227 (COMMA 1, LETT. G)

 LE ZONE UMIDE INCLUSE NELL'ELENCO PREVISTO DAL DECRETO DEL PRESIDENTE DELLA REPUBBLICA 13 MARZO 1976, No. 448 (COMMA 1, LETT. I)

## RIFERIMENTI

CARTA TECNICA REGIONALE, REGIONE SARDEGNA, FOGLI No. 528 E 538 (1:50,000)

REGIONE AUTONOMA DELLA SARDEGNA, 2006, PIANO PAESAGGISTICO REGIONALE (PPR), APPROVATO CON DELIBERAZIONE DELLA GIUNTA REGIONALE No. 36/7 DEL 5 SETTEMBRE 2006

REGIONE AUTONOMA DELLA SARDEGNA, 2014, PIANO PAESAGGISTICO REGIONALE (PPR) - REPARTORIO DEI BENI, 2014, APPROVATO CON DELIBERAZIONE DELLA GIUNTA REGIONALE No. 39/1 DEL 10 OTTOBRE 2014

FIGURA 5.1b

BENI VINCOLATI (D.Lgs. 42/04)