





MAPPA CHIAVE

LEGENDA

-  AREA DI PROGETTO
-  CONFINI COMUNALI
-  SITI DI IMPORTANZA COMUNITARIA (SIC)
-  ZONE DI PROTEZIONE SPECIALE (ZPS)

RIFERIMENTI

CARTA TECNICA REGIONALE, REGIONE SARDEGNA, FOGLI No. 528 E 538 (1:50,000)
MINISTERO DELL'AMBIENTE E DELLA TUTELA DEL TERRITORIO E DEL MARE, PERIMETRAZIONE DELLA RETE NATURA 2000 (SIC/ZPS), SITO WEB: <http://pnc.minambiente.it>

SCALA



NOTA

L'ULTIMA VERSIONE DISPONIBILE DELLA CARTA TECNICA REGIONALE NON RIPISTA L'ATTUALE CONFIGURAZIONE DEL BACINO PORTUALE

FIGURA 5.2

RETE NATURA 2000 (SIC E ZPS)