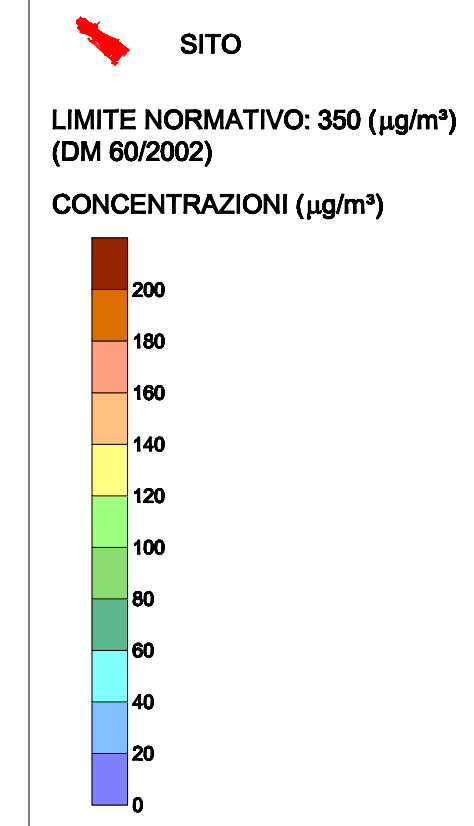




**LEGENDA**



- AREE pSIC:
- ① pSIC ITB010043  
Coste e Isole a Nord Ovest della Sardegna
  - ② pSIC ITB010002  
Stagno di Pilo e di Casaraccio
  - ③ pSIC ITB010003  
Stagno e Ginepreto di Platamona

Revisione	Data Agg.	Motivo dell'Aggiornamento	Dis.	Contr.
 ENVIRON Italy S.r.l. <small>an ENVIRON Holding Company</small>				
Progetto: <b>Integrazioni SIA Centrale di Fiumesanto</b>				
Figura: <b>14</b> <b>SO2 99,7° Percentile delle Concentrazioni Medie Orarie - Scenario Futuro 1 - (Dominio 50x50 km)</b>				
Revisione:	00	Scala:	1:100.000	Cliente:
Data:	Maggio 2008	Commissa:	83207	
Formato:	A1	Layout:	14	
Disegnato da:	AT	Controllato da:	MB	