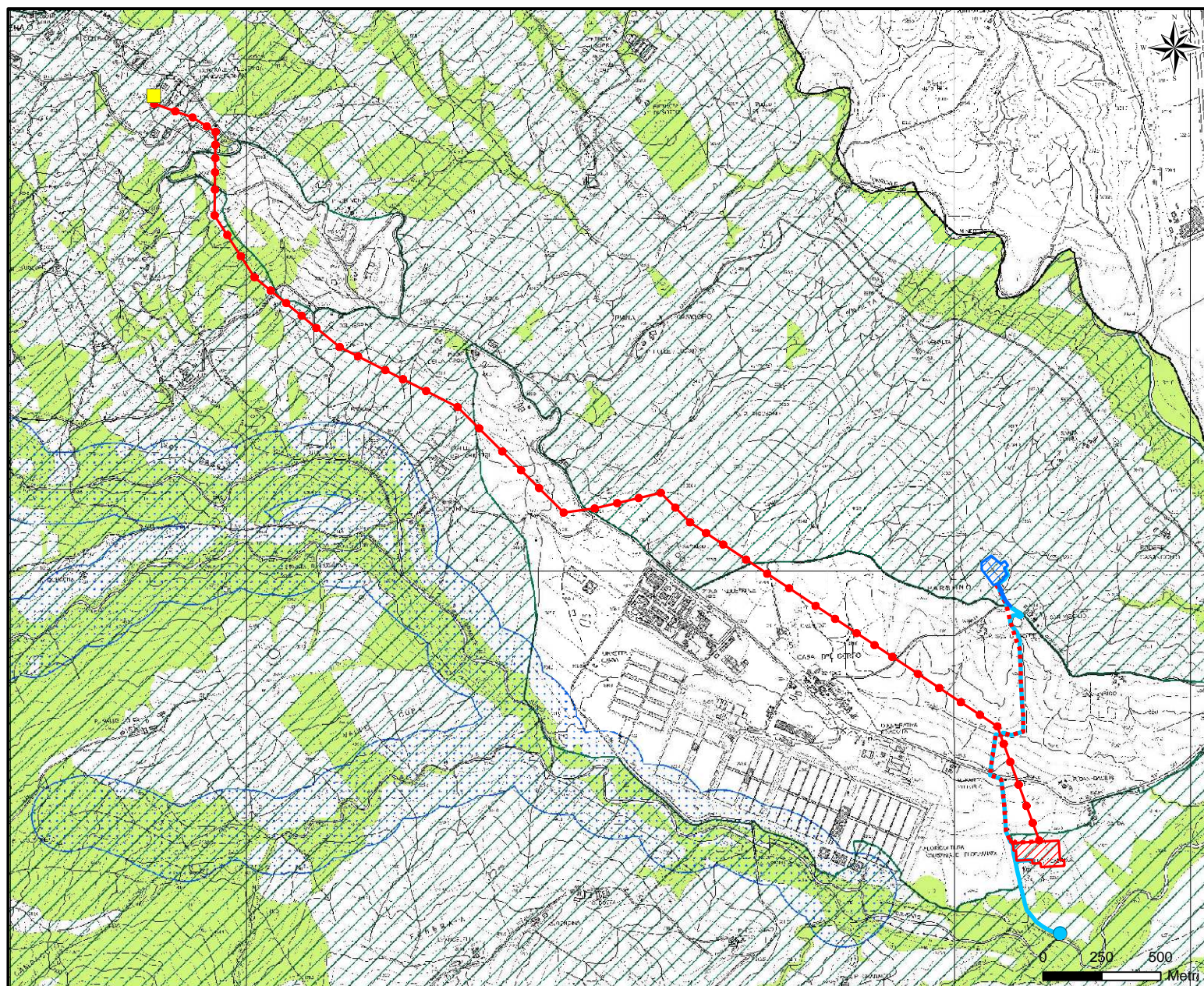










Figura 2.1.4.1a Estratto della Tavola PS 1 "Vincoli Paesaggistici e ambientali" - PS Comune Piancastagnaio



**LEGENDA**

-  Impianto ORC e Postazione di Produzione CC 1
-  Postazione di Reiniezione CC 2
-  Tubazione di Reiniezione
-  Tubazione di approvvigionamento idrico e punto di presa
-  CP Piancastagnaio 2 (esistente)
-  Linea area MT e relativi sostegni

**Beni paesaggistici**

-  Vincolo monumentale (Ln 1089/1939; Digs 42/2004 art.10 e 11)
  - 1 - Ex Convento di San Bartolomeo
  - 2 - Torre Aldobrandesca
  - 3 - La Rocchetta
  - 4 - Madonna di S. Pietro
  - 5 - Palazzo Bourbon Del Monte
  - 6 - Stemma in pietra del sec. XVI
  - 7 - Palazzetto Pretorio
-  Immobili ed aree di notevole interesse pubblico (Digs 42 /2004 - art.136)
-  Aree tutelate per legge: Fiumi, torrenti, corsi d'acqua (Digs 42 /2004 - art.142, comma c)
-  Aree tutelate per legge: Territori coperti da foreste e da boschi (Digs 42 /2004 - art.142, comma g)

**Beni ambientali**

-  Riserve naturali provinciali: Pigiletto
-  Siti di importanza regionale: SIR 99 - Foreste del Siele e Pigiletto di Piancastagnaio
-  Vincolo Idrogeologico (R.D. 3267/1923)