

Figura 4.3.8.2b (1 di 2)

Fotoinserimento da PV1 – Stato Ante Operam



Figura 4.3.8.2b (2 di 2)

Fotoinserimento da PV1 – Stato Post Operam




Figura 4.3.8.2c (1 di 2)

Fotoinserimento da PV2 – Stato Ante Operam



Figura 4.3.8.2c (2 di 2)

Fotoinserimento da PV2 – Stato Post Operam



Figura 4.3.8.2d Ripresa Fotografica da PR3 – Agriturismo San Giuseppe




Figura 4.3.8.2e (1 di 2) Fotoinserimento da PV4 – Stato Ante Operam






Figura 4.3.8.2f Fotoinserimento da PR5 – Casa del Corto



Figura 4.3.8.2g Fotoinserimento da PR6 – Via Febbraia



Figura 4.3.8.2h Fotoinserimento da PR7 – Strada vicinale



Figura 4.3.8.2i Fotoinserimento da PR8 – Strada Provinciale n.20 Traversa Cassia Aurelia

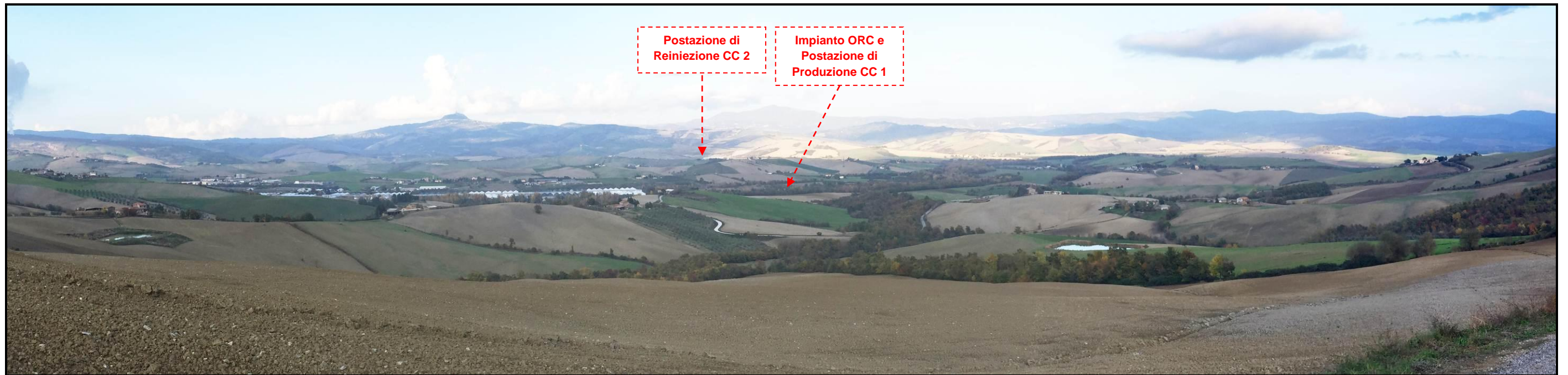


Figura 4.3.8.2j Fotoinserimento da PR9 – Strada Regionale n.2




Figura 4.3.8.2k Fotoinserimento da PR10 – Via Valle

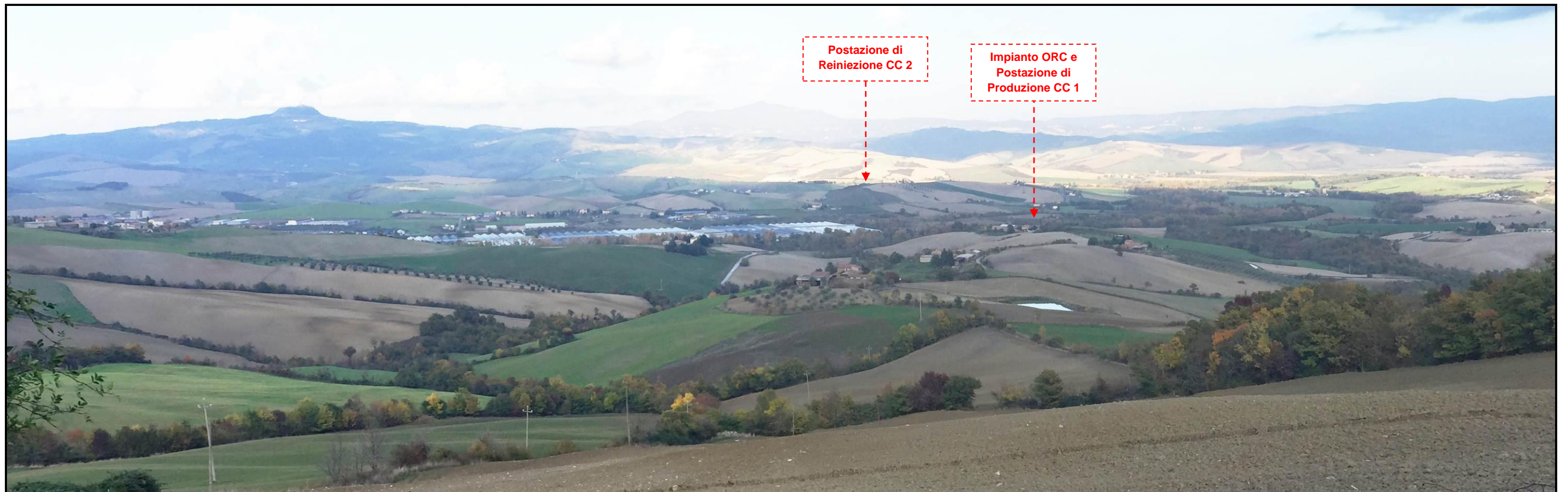


Figura 4.3.8.2l Fotoinserimento da PR11 – Strada Provinciale Monte Amiata



Figura 4.3.8.2m Fotoinserimento da PR12 – Strada Provinciale Monte Amiata nei pressi del Centro Storico di Piancastagnaio





Figura 4.3.8.2n Fotoinserimento da PR13 – Piazza Belvedere

