

**SettoreAcque**

**Da:** "Luciani Anci Abruzzo" <direttoreanciabruzzo@gmail.com>  
**A:** <partecipa@ildistrettoidrograficodellappenninomeridionale.it>  
**Data invio:** martedì 21 luglio 2015 11.47  
**Oggetto:** Fwd: I: Avvio consultazione per procedura VAS piano di gestione del rischio di alluvioni - distretto idrografico dell'Appennino meridionale

Ci chiedono da ANCI nazionale di far avere ai nostri comuni questa comunicazione, ma in nessuna parte del sito ci sono le indicazioni di quali comuni fanno parte del bacino, siamo impossibilitati a mandare l'informazione.

questo è quello che si trova :

[http://www.ildistrettoidrograficodellappenninomeridionale.it/distretto\\_appennino\\_meridionale\\_050.htm](http://www.ildistrettoidrograficodellappenninomeridionale.it/distretto_appennino_meridionale_050.htm)

Vi prego di farmi avere qualche indicazione.

Massimo Luciani

<b>AUTORITÀ DI BACINO</b> <b>LIRI - GARIGLIANO - VOLTURNO</b>
21 LUG 2015
Prot. N° <u>5641</u>

**Da:** Ambiente Anci [mailto:ambiente@anci.it]  
**Inviato:** lunedì 20 luglio 2015 11:14  
**A:** [anciabr@tin.it](mailto:anciabr@tin.it); [ancibasilicata@ancibasilicata.191.it](mailto:ancibasilicata@ancibasilicata.191.it); [ancicalabria@tin.it](mailto:ancicalabria@tin.it); [info@ancicampania.it](mailto:info@ancicampania.it); [segreteria@ancilazio.it](mailto:segreteria@ancilazio.it); [moliseanci@gmail.com](mailto:moliseanci@gmail.com); [segreteria@anci.puglia.it](mailto:segreteria@anci.puglia.it)  
**Cc:** 'AreaSicurezza Anci'  
**Oggetto:** Avvio consultazione per procedura VAS piano di gestione del rischio di alluvioni - distretto idrografico dell'Appennino meridionale

*Ai Segretari/Direttori delle ANCI REGIONALI*

*(Abruzzo, Basilicata, Calabria, Campania, Lazio, Molise, Puglia)*

Gentilissime/i,

A seguito della nota ricevuta dall'Autorità di Bacino dei fiumi Liri e Garigliano, si **segnala – con preghiera di diffusione fra i comuni del vostro territorio interessati – che lo scorso 7 luglio 2015, che è stato pubblicato nella Gazzetta Ufficiale della Repubblica Italiana, Serie Generale (n.155) l'avviso di avvio della consultazione pubblica per la Valutazione Ambientale Strategica relativa al Progetto di Piano di Gestione di Rischio di Alluvioni (PGRA) del distretto idrografico Appennino Meridionale**, ai sensi degli artt.13 comma 5 e 14 del D.Lgs.152/2006 e s.m.i.

**Il Progetto di Piano di Gestione di Rischio di Alluvioni del Distretto Idrografico Appennino**

**Meridionale, il Rapporto Ambientale, la Sintesi non Tecnica, gli allegati al rapporto Ambientale**, sono depositati, in formato cartaceo e digitale, e disponibili per la pubblica consultazione presso:

- Ministero dell' Ambiente e della Tutela del Territorio e del Mare - Direzione Generale per le valutazioni ambientali, Via Cristoforo Colombo, 44 - 00147 Roma;
- Ministero dei Beni e delle Attività Culturali e del Turismo - Direzione Generale per il paesaggio, le belle arti, l'architettura e l'arte contemporanea, Via di San Michele, 22 - 00153 Roma;
- Autorità procedente/proponente: Autorità di Bacino Nazionale dei fiumi Liri-Garigliano e Volturno, viale Lincoln ex area S. Gobain fabbricato A4, CAP 81100 – Caserta;

La documentazione depositata è **consultabile** anche, ai sensi dell'art.14 comma 2 del D.Lgs.152/2006 e s.m.i., **alla pagina dei siti web dell'Autorità procedente/proponente: Autorità di Bacino dei fiumi Liri-Garigliano e Volturno all'indirizzo [www.ildistrettoidrograficodellappenninomeridionale.it](http://www.ildistrettoidrograficodellappenninomeridionale.it) e del Ministero dell' Ambiente e della Tutela del Territorio e del Mare all'indirizzo [www.va.minambiente.it](http://www.va.minambiente.it)**

Ai sensi dell'art.14 comma 3 del D.Lgs.152/2006 e s.m.i., **entro il termine di 60 giorni dalla data di pubblicazione, chiunque abbia interesse può prendere visione della proposta di piano/programma, del relativo rapporto ambientale e della sintesi non tecnica e presentare in forma scritta proprie osservazioni, anche fornendo nuovi o ulteriori elementi conoscitivi e valutativi, indirizzandoli:**

- **All'Autorità competente: Ministero dell' Ambiente e della tutela del territorio e del mare**, Direzione Generale per le valutazioni ambientali, Via Cristoforo Colombo, 44 - 00147 Roma; l'invio delle osservazioni può essere effettuato anche mediante posta elettronica certificata al seguente indirizzo: [DGSalvaguardia.Ambientale@PEC.minambiente.it](mailto:DGSalvaguardia.Ambientale@PEC.minambiente.it)
- **alla Autorità procedente/proponente: Autorità di Bacino dei fiumi Liri-Garigliano e Volturno**, viale Lincoln ex area S. Gobain fabbricato A4, CAP 81100 – Caserta, l'invio delle osservazioni può essere effettuato anche mediante posta elettronica certificata al seguente indirizzo: [protocollo@pec.autoritavgv.it](mailto:protocollo@pec.autoritavgv.it)

Inoltre, per il territorio di competenza dell'Autorità di Bacino della Basilicata, le osservazioni possono essere presentate al seguente indirizzo:

- Autorità di Bacino Int.le della Basilicata, [dgbacino@cert.regione.basilicata.it](mailto:dgbacino@cert.regione.basilicata.it)

Per i territori delle altre autorità di bacino del Distretto Idrografico dell'Appennino Meridionale, le osservazioni possono essere presentate ai seguenti indirizzi:

- Autorità di Bacino Interregionale della Puglia, [segreteria@pec.adb.puglia.it](mailto:segreteria@pec.adb.puglia.it), [admin@pec.autoritadibacino.it](mailto:admin@pec.autoritadibacino.it)
- Autorità di Bacino Regionale della Calabria, [adb.lavoripubblici@pec.regione.calabria.it](mailto:adb.lavoripubblici@pec.regione.calabria.it)
- Autorità di Bacino Regionale Campania Sud, [protocollo@pec.adbcampaniasud.it](mailto:protocollo@pec.adbcampaniasud.it)
- Autorità di Bacino Regionale Campania Centrale, [adbcampaniacentrale@legalmail.it](mailto:adbcampaniacentrale@legalmail.it)
- Autorità di Bacino Int.le dei Fiumi Trigno, Biferno e minori, Saccione e Fortore, [autbacino@pec.regione.molise.it](mailto:autbacino@pec.regione.molise.it)

\*\*\*\*\*

Ufficio Protezione Civile

Politiche Ambientali, Porti e Aeroporti

ANCI

Associazione Nazionale Comuni Italiani

Via dei Prefetti, 46

00186 ROMA

(+39) 06.6800.9271 tel

(+39) 06.6800.9309 fax

--

*Massimo Luciani*  
*mobile +393938352070*  
*Skype mas.luc*

**Da:** Arch. Raffaella Nappi [raffaella.nappi@autoritadibacino.it]  
**Inviato:** lunedì 14 settembre 2015 12:37  
**A:** 'ambiente@anci.it'  
**Oggetto:** Elenco Comuni Regione Abruzzo ricadenti nel DAM  
  
**Priorità:** Alta

In riferimento alla Vostra richiesta si comunica che sulla Homepage del Sito del Distretto Idrografico Appennino Meridionale è stato inserito l'elenco di tutti i comuni delle sette regioni ricadenti nel Distretto Idrografico Appennino Meridionale

distinti saluti

Raffaella Nappi

*arch.Raffaella Nappi*  
Dirigente  
Unità Organizzativa Urbanistico Ambientale



Viale Lincoln - ex Area Saint Gobain - Caserta 81100  
Tel. 0823 300207 – 3483361330 - Fax 0823 300235  
[www.autoritadibacino.it](http://www.autoritadibacino.it) – [raffaella.nappi@autoritadibacino.it](mailto:raffaella.nappi@autoritadibacino.it)

**COMUNI DELLA REGIONE ABRUZZO**  
**RICADENTI NEL DISTRETTO IDROGRAFICO APPENNINO MERIDIONALE**  
**E QUELLI OGGETTO DEL PIANO DI GESTIONE DEL RISCHIO DI ALLUVIONI**

PROVINCIA	COD_ISTAT	COMUNI RICADENTI NEL DISTRETTO	COMUNI RICADENTI NEL DISTRETTO CON AREE A RISCHIO DI ALLUVIONI PIANO DI GESTIONE DEL RISCHIO DI ALLUVIONI
Chieti	13069011	Carpineto Sinello	
Chieti	13069012	Carunchio	Carunchio
Chieti	13069019	Castelguidone	Castelguidone
Chieti	13069020	Castiglione Messer Marino	
Chieti	13069021	Celenza sul Trigno	Celenza sul Trigno
Chieti	13069028	Cupello	Cupello
Chieti	13069029	Dogliola	Dogliola
Chieti	13069034	Fraine	Fraine
Chieti	13069036	Fresagrandinaria	Fresagrandinaria
Chieti	13069038	Furci	Furci
Chieti	13069047	Lentella	Lentella
Chieti	13069049	Liscia	Liscia
Chieti	13069061	Palmoli	Palmoli
Chieti	13069076	Roccaspinalveti	Roccaspinalveti
Chieti	13069079	San Buono	San Buono
Chieti	13069080	San Giovanni Lipioni	San Giovanni Lipioni
Chieti	13069083	San Salvo	San Salvo
Chieti	13069088	Schiavi di Abruzzo	Schiavi di Abruzzo
Chieti	13069093	Torrebruna	Torrebruna
Chieti	13069097	Tufillo	Tufillo
<b>TOTALE PROV. CHIETI</b>		<b>20 COMUNI</b>	<b>18 COMUNI</b>
L'Aquila	13066002	Aielli	Aielli
L'Aquila	13066003	Alfedena	
L'Aquila	13066004	Anversa degli Abruzzi	
L'Aquila	13066006	Avezzano	Avezzano
L'Aquila	13066007	Balsorano	Balsorano
L'Aquila	13066011	Bisegna	
L'Aquila	13066017	Canistro	Canistro
L'Aquila	13066020	Capistrello	
L'Aquila	13066023	Cappadocia	
L'Aquila	13066028	Castel di Sangro	
L'Aquila	13066029	Castellafiume	
L'Aquila	13066031	Castelvecchio Subequo	
L'Aquila	13066032	Celano	Celano
L'Aquila	13066033	Cerchio	Cerchio

L'Aquila	13066034	Civita d'Antino	Civita D'antino
L'Aquila	13066036	Civitella Roveto	Civitella Roveto
L'Aquila	13066037	Cocullo	
L'Aquila	13066038	Collarmele	
L'Aquila	13066039	Collelongo	
L'Aquila	13066045	Gagliano Aterno	
L'Aquila	13066046	Gioia dei Marsi	
L'Aquila	13066050	Lecce nei Marsi	
L'Aquila	13066051	Luco dei Marsi	Luco Dei Marsi
L'Aquila	13066054	Massa d'Albe	
L'Aquila	13066057	Morino	Morino
L'Aquila	13066063	Ortona dei Marsi	Ortucchio
L'Aquila	13066064	Ortucchio	
L'Aquila	13066065	Ovindoli	
L'Aquila	13066069	Pescina	Pescina
L'Aquila	13066082	Rocca di Mezzo	
L'Aquila	13066085	San Benedetto dei Marsi	San Benedetto Dei Marsi
L'Aquila	13066092	San Vincenzo Valle Roveto	San Vincenzo Valle Roveto
L'Aquila	13066096	Scurcola Marsicana	
L'Aquila	13066099	Tagliacozzo	
L'Aquila	13066102	Trasacco	Trasacco
L'Aquila	13066103	Villalago	
L'Aquila	13066106	Villavallelonga	
<b>TOTALE PROV. L'AQUILA</b>		<b>37 COMUNI</b>	<b>15 COMUNI</b>
<b>TOTALE GENERALE TRA LE DUE PROVINCIE</b>		<b>57 COMUNI</b>	<b>33 COMUNI</b>



**COMUNITÀ MONTANA**  
**ALTO SANGRO E ALTOPIANO CINQUEMIGLIA**

Alfedena \* Atella \* Barrea  
Castel di Sangro \* Civitella Alfedena  
Opi \* Pescasseroli \* Pescocostanzo  
Rivisondoli \* Rocca Pia \* Roccaraso  
Scontrone \* Villetta Barrea

23 LUG. 2015

Prot. 1868

All' Autorità di Bacino dei fiumi  
Liri - Garigliano e Volturno  
V.le Lincoln - Ex Area Saint Gobain  
81100 CASERTA  
Pec: [protocollo@pec.autoritalgv.it](mailto:protocollo@pec.autoritalgv.it)

Oggetto: Avvio consultazione VAS del PGRA del Distretto Appennino Meridionale.  
**Comunicazione soppressione Ente.**

In riferimento alla nota n. 5193 del 08/07/2015, di pari oggetto, con la presente si ritiene opportuno e doveroso comunicare che questo Ente, giusta Decreto del Presidente della Giunta Regionale d'Abruzzo n. 80 dell'11/11/2013 è stato soppresso ed in liquidazione

L'occasione è gradita per porgere distinti saluti.



Il Segretario  
( dott.ssa Maria Leonilde D'Achille )

<b>AUTORITÀ DI BACINO</b> <b>LIRI - GARIGLIANO - VOLTURNO</b>
24 LUG 2015
Prot. N° <u>5755</u>

Da "Ufficio Protocollo" <info@pec.comunitamontanaaltosangro.it>  
A "protocollo@pec.autoritalgv.it" <protocollo@pec.autoritalgv.it>  
Data venerdì 24 luglio 2015 - 08:17

**Prot. 1868 23.07.15**

---

---

**Allegato(i)**

1868 23.07.15.pdf (266 Kb)





**COMUNE DI BALSORANO**  
(Provincia di L'Aquila)

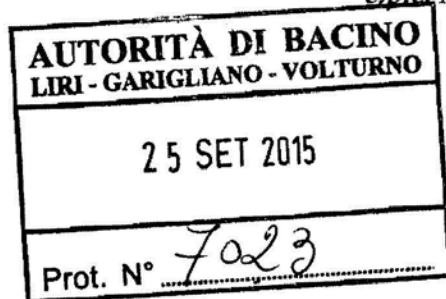
SEDE: Piazza T. Baldassarre n° 13 - 67052 BALSORANO - C.F. 00211900667  
tel 0863950742 int.13 - fax 0863951249 - e-mail [urbanistica@comune.balsorano.aq.it](mailto:urbanistica@comune.balsorano.aq.it)

prot. n. 5673

Spett.le Ministero dell'Ambiente e della Tutela del Territorio e del Mare  
Direzione Generale per le valutazioni ambientali  
Via Cristoforo Colombo, n. 44  
00147 ROMA  
[DGSalvaguardia.Ambientale@PEC.minambiente.it](mailto:DGSalvaguardia.Ambientale@PEC.minambiente.it)

All'Autorità di Bacino Nazionale dei Fiumi Liri-Garigliano e Volturno  
Viale Lincoln - ex Area Saint Gobain - Fabbricato A4  
**81100 CASERTA**  
[protocollo@pec.autoritalgv.it](mailto:protocollo@pec.autoritalgv.it)

*e.p.c.* Al Ministero dei Beni e delle Attività Culturali e del Turismo



Soprintendenza Belle Arti e Paesaggio dell'Abruzzo  
Monastero Agostiniano di S. Amico  
Via S. Basilio, 2a  
**67100 L'AQUILA**  
[mbac-sbeap-abr@mailcert.beniculturali.it](mailto:mbac-sbeap-abr@mailcert.beniculturali.it)

**Oggetto:** Valutazione Ambientale Strategica del Progetto di Piano di Gestione del Rischio di Alluvioni del Distretto Appennino Meridionale - Comunicazione di Avvio della consultazione ai sensi degli artt. 13, comma 5 e 14, del D.Lgs. 152/2006. OSSERVAZIONI.

Facendo riferimento alla comunicazione prot. n. 5193 del 08.07.2015 dell'Autorità di Bacino dei Fiumi Liri-Garigliano e Volturno con la quale avvia le consultazioni ai sensi degli artt. 13, comma 5 e 14, del D.Lgs. 152/2006 sulla VAS in oggetto, si osserva che questo Comune con Delibera del C.C. n. 2 del 27.02.2002 ha approvato il PRG (Piano Regolatore Generale), ancora vigente, prevedendo gli interventi del P.R.U.S.S.T. - PROGRAMMA DI RIQUALIFICAZIONE URBANA E DI SVILUPPO SOSTENIBILE DEL TERRITORIO PROMOSSO DAL COMUNE DI SORA (Capofila) - DENOMINATO "Assetto organizzativo e trasformazioni sostenibili del sistema infrastrutturale dell'area omogenea "Medio Bacino del Liri" a supporto dello sviluppo integrato delle

*attività turistiche e produttive del territorio nell'ambito del sistema sub-regionale delle relazioni interne incentrate sulla direttrice trasversale (Sora - Ceprano - Fondi).*

Gli interventi approvati con il PRG prevedono la costruzione della centrale idroelettrica della "Enersud S.r.l." e, grazie all'opera di sbarramento che sarà realizzata a cura e spese della stessa Società privata, la costruzione del bacino lacustre che dovrà essere realizzato dal Comune di Balsorano.

In questi giorni (29.09.2015) l'Organismo di Controllo del P.R.U.S.S.T. presso il Ministero delle Infrastrutture e dei Trasporti, a seguito di richiesta del Comune di Balsorano, ha indetto una riunione tecnica per discutere le problematiche inerenti al Programma.

Si rammenta che la stessa *Autorità di Bacino dei Fiumi Liri-Garigliano e Volturno*, con nota prot. n. 1580 del 24.03.2003, ha già espresso un Parere Favorevole con Prescrizione sul progetto che prevede la costruzione della centrale idroelettrica e l'annesso bacino lacustre.

Su tale parere prot. n. 1580/2003 la stessa Autorità rileva che: *"la modesta dimensione dell'invaso consente in ogni caso l'utilizzo delle acque per scopo antincendio (posizione strategica nei confronti delle aree boschive presenti)".* Tra l'altro, il bacino artificiale, attraverso la regolazione dei deflussi dall'invaso, potrà limitare gli effetti delle piene limitando i rischi idraulici a valle dello stesso.

Si allega altresì la copia della planimetria del PRG approvato sul quale sono evidenziati gli interventi che si segnalano con la presente.

Sulla planimetria che si allega, si fa notare la presenza, nei pressi dell'invaso artificiale, della antica Chiesa della Madonna Delle Grazie e della Torre Romana i quali monumenti, situati a valle dell'imponente Castello Piccolomini, grazie al programma P.R.U.S.S.T., potranno finalmente essere recuperati e salvaguardati anche da eventuali piene e straripamenti del Fiume Liri.

***Cordiali saluti.***


*Balsorano, lì 22.09.2015*

**Il Responsabile Unico del Procedimento**  
**(Arch. J. Luigi E. Fuzi)**

**Il Sindaco**  
**(Dr. Mauro Tordone)**

*Si allega:*

- 1) nota prot. n. 1580 del 24.03.2003 dell'Autorità di Bacino dei Fiumi Liri-Garigliano e Volturno;
- 2) foto della Chiesa della Madonna delle Grazie e della Torre Romana;
- 3) Tavola n. 5 del vigente P.R.G..



*uff. tecnico*

*Autorità di Bacino  
dei Fiumi Liri - Garigliano e Volturno*

80143 Napoli – Via del Grande Archivio, 8 – P.ta G. Fortunato, 10  
Tel. (081) 420 61 84 / 420 61 80 – Fax (081) 420 24 97

<http://www.autoritadibacino.it>

Napoli /24/03/2003

Prot. n. 1580

Al Comune di Balsorano

L'AQUILA

Oggetto: Progetto per la "Realizzazione di un impianto idroelettrico di piccola derivazione sul fiume Liri con annesso bacino lacustre".

Con riferimento al progetto esecutivo dal titolo riportato in epigrafe, quest'Autorità di Bacino esprime quanto segue.

La progettazione presentata è organizzata negli elaborati secondo le prescrizioni impartite da quest'Autorità con nota Prot. n. 3747 del 24/08/2002.

Per quanto di nostra competenza:

*Visto*

**che** nel progetto esecutivo si garantisce che le portate rilasciate a valle dello sbarramento durante il periodo asciutto, sono in ogni caso pari a 2000 litri al secondo (portata assimilabile al deflusso minimo vitale);

**che** è garantita la sospensione della derivazione per uso idroelettrico nel periodo estivo (mesi luglio, agosto e settembre);





*Autorità di Bacino*  
*dei Fiumi Liri - Garigliano e Volturno*

80143 Napoli – Via del Grande Archivio, 8 – P.tta G. Fortunato, 10  
Tel. (081) 420 61 84 / 420 61 80 – Fax (081) 420 24 97

<http://www.autoridadibacino.it>

**che** è garantita la continuità idraulica nella sezione di sbarramento attraverso una scala di risalita dei pesci.

**Considerato**

**che** per le acque in esame non è stata fatta alcuna richiesta di tipo idropotabile (prioritario rispetto a tutte le altre utilizzazioni vedi L.36/94);

**Atteso**

**che** l'opera proposta s'inquadra in un piano di ampio respiro, in grado d'incentivare sotto il profilo socio economico l'area in esame;

**che** la modeste dimensioni dell'invaso consente in ogni caso l'utilizzo delle acque per scopo antincendio (posizione strategica nei confronti delle aree boschive presenti).

**SI ESPRIME IL SEGUENTE PARERE FAVOREVOLE CON LE SEGUENTI PRESCRIZIONI**

➤ *le portate defluenti in alveo nella sezione a valle del costruendo sbarramento in ogni caso (salvo criticità naturali) dovranno essere del seguente ordine di grandezza:*

gennaio	2,10 m <sup>3</sup> /sec.
febbraio	2,10 m <sup>3</sup> /sec.
marzo	2,20 m <sup>3</sup> /sec.
aprile	2,40 m <sup>3</sup> /sec.
maggio	2,10 m <sup>3</sup> /sec.
giugno	2,10 m <sup>3</sup> /sec.
luglio	tutto il deflusso proveniente da monte
agosto	tutto il deflusso proveniente da monte





# *Autorità di Bacino*

## *dei Fiumi Liri - Garigliano e Volturno*

80143 Napoli – Via del Grande Archivio, 8 – P.ta G. Fortunato, 10  
Tel. (081) 420 61 84 / 420 61 80 – Fax (081) 420 24 97

<http://www.autoritadibacino.it>

settembre	<i>tutto il deflusso proveniente da monte</i>
ottobre	2,00 m <sup>3</sup> /sec.
novembre	2,00 m <sup>3</sup> /sec.
dicembre	2,10 m <sup>3</sup> /sec.

- *nel caso che i deflussi in alveo dovessero presentarsi in qualsiasi periodo dell'anno d'entità minore di quelli indicati, gli stessi dovranno transitare senza alcuna derivazione verso valle;*
- *dal punto di vista strutturale, lo sbarramento non dovrà in alcun caso (con qualsiasi portata transitata in alveo), costituire un punto di discontinuità tra valle e monte; in altre parole, dovrà sempre garantirsi la migrazione delle specie ittiche sia verso monte, sia verso valle;*
- *particolare attenzione dovrà essere posta in fase progettuale e di realizzazione al problema del trasporto solido di fondo (lo sbarramento fisso così come presentato è da escludersi), dovrà garantirsi in ogni caso il trascinarsi di fondo da monte verso valle;*
- *nell'esecuzione delle opere previste nel progetto dovranno essere posti in essere tutti gli accorgimenti, necessari per minimizzare l'impatto, così come già espresso nella precedente nota riportata in oggetto e qui di seguito sintetizzata:*
  - *attivazione di rami morti del fiume;*
  - *salvaguardia della vegetazione riparia spontanea esistente;*
  - *conservazione delle aree su cui insiste la vegetazione naturale esistente attraverso la creazione di isole fluviali;*
  - *conservazione, lungo la riva dell'eventuale lago, di ampie porzioni di aree verdi per consentire la fruizione e soprattutto il mantenimento della biodiversità del sistema fiume;*






*Autorità di Bacino*  
*dei Fiumi Liri - Garigliano e Volturno*

80143 Napoli – Via del Grande Archivio, 8 – P.ta G. Fortunato, 10  
Tel. (081) 420 61 84 / 420 61 80 – Fax (081) 420 24 97

<http://www.autoritadibacino.it>

- introduzione di elementi di divisione, come la piantumazione di nuclei boschivi a perimetrazione dell'area, al fine di creare una barriera protettiva e garantire il mantenimento delle biodiversità;
- programma di gestione dell'area;

Il presente parere è reso ai sensi della vigente normativa in materia, fatti salvi i diritti dei terzi.

  
Il Segretario Generale  
(Ing. Giuseppe D'Occhio)

*J.*

Da "Arch. J. Luigi Enrico Tuzi Comune di Balsorano (AQ)" <l.tuzi@pec.comune.balsorano.aq.it>  
"DGSalvanguardia.Ambientale@PEC.minambiente.it"  
A <DGSalvanguardia.Ambientale@PEC.minambiente.it>, "protocollo@pec.autoritalgv.it"  
<protocollo@pec.autoritalgv.it>, "mbac-sbeap-abr@mailcert.beniculturali.it" <mbac-sbeap-  
abr@mailcert.beniculturali.it>  
Cc "Sindaco@comune.balsorano.aq.it" <Sindaco@comune.balsorano.aq.it>  
Data giovedì 24 settembre 2015 - 13:46

**COMUNE DI BALSORANO OSSERVAZIONI SU - VAS PROGETTO PIANO DI GESTIONE  
DELLE ALLUVIONI DEL DISTRETTO APPENNINO MERIDIONALE**

---

Si trasmettono in allegato le osservazioni del Comune di Balsorano sulla VAS pubblicata dall'Autorità di Bacino dei Fiumi Liri Garigliano e Volturno riguardante il Piano di Gestione del Rischio di Alluvioni del Distretto Appennino Meridionale.

Comunicazione Autorità di Bacino prot. n. 5193/2015 e successivi atti in pubblicazione.

Si allega:

- 1) nota prot. n. 5673 del 22.09.2015;
- 2) parere autorità di Bacino;
- 3) foto monumenti;
- 4) tavola n. 5 del P.R.G.

---

**Allegato(i)**

PROT N. 5673 DEL 22.09.2015.PDF (183 Kb)  
parere Autorità di Bacino.PDF (253 Kb)  
foto chiesa della madonna delle Grazie.doc (253 Kb)  
PRG - tav.5.pdf (3746 Kb) ^







PIANO PARTICOLARE CENTRALE

TERMINO COMUNALE - Scala 1:5000  
SINCRONIZATO CON IL PIANO DI REG. URB. N. 1/54

PROGETTO: *[Signature]*  
AUTORE: *[Signature]*

CONTOGGIO: *[Signature]*  
REVISIONE: *[Signature]*

Per l'approvazione del Piano di Urbanistica, il Comune di Pal Sciano, in data *[ ]* del *[ ]* del *[ ]* ha deliberato con il numero di deliberazione *[ ]* di approvare il presente Piano Particolare Centrale.

**LEGENDA**

**AMBITO**

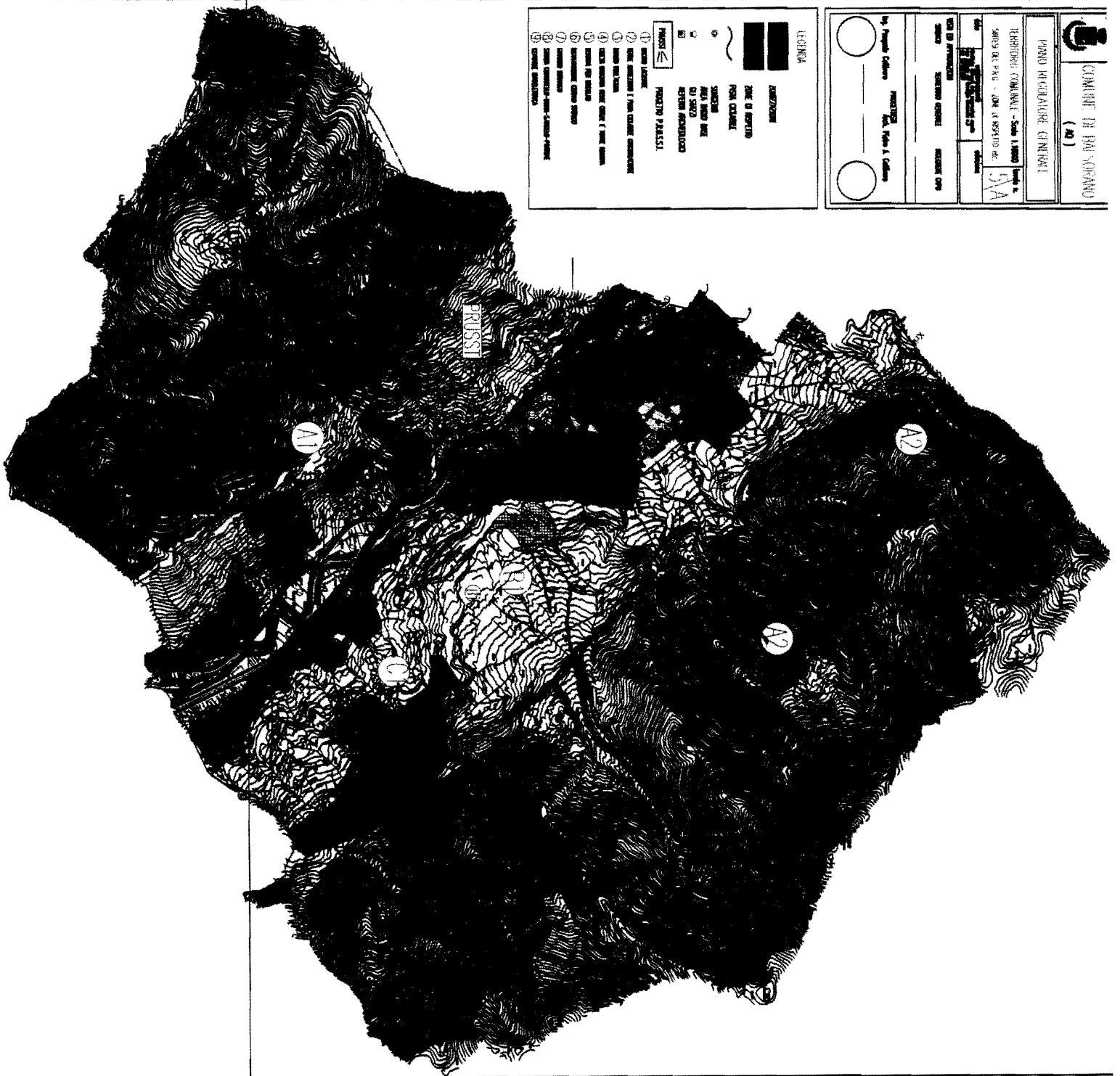
▬ ZONE DI ESPANSIONE  
▬ PERI. URBANIZ. PERI. ESTERNE  
▬ ZONE DI ESPANSIONE PERI. URBANIZ. PERI. ESTERNE

**STRUTTURE**

○ AREA URBANIZ. PERI. URBANIZ. PERI. ESTERNE  
○ AREA URBANIZ. PERI. URBANIZ. PERI. ESTERNE  
○ AREA URBANIZ. PERI. URBANIZ. PERI. ESTERNE

**STRUTTURE PARTICOLARI**

① AREA URBANIZ. PERI. URBANIZ. PERI. ESTERNE  
② AREA URBANIZ. PERI. URBANIZ. PERI. ESTERNE  
③ AREA URBANIZ. PERI. URBANIZ. PERI. ESTERNE  
④ AREA URBANIZ. PERI. URBANIZ. PERI. ESTERNE  
⑤ AREA URBANIZ. PERI. URBANIZ. PERI. ESTERNE  
⑥ AREA URBANIZ. PERI. URBANIZ. PERI. ESTERNE  
⑦ AREA URBANIZ. PERI. URBANIZ. PERI. ESTERNE  
⑧ AREA URBANIZ. PERI. URBANIZ. PERI. ESTERNE



D& "anas.basilicata@postacert.stradeanas.it" <anas.basilicata@postacert.stradeanas.it>

A "protocollo@pec.autoritalgv.it" <protocollo@pec.autoritalgv.it>,  
"dabacino@cert.regione.basilicata.it" <dabacino@cert.regione.basilicata.it>

Data giovedì 6 agosto 2015 - 12:15

**Nota n. 18057**

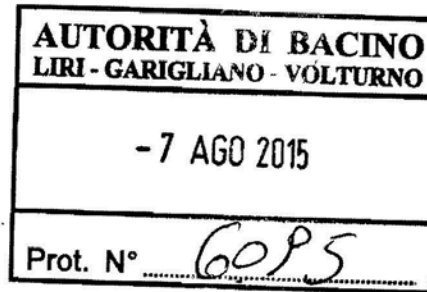
---

VALUTAZIONE AMBIENTALE STRATEGICA DEL PROGETTO DI PIANO DI GESTIONE DEL RISCHIO DI ALLUVIONI DEL DISTRETTO APPENNINO MERIDIONALE - CONSULTAZIONI AI SENSI DEGLI ART. 13 COMMA 5 E 14 DEL D. LGS. 152/2006.

---

**Allegato(i)**

18057.pdf (43 Kb)





Anas SpA Società con Socio Unico  
Cap. Soc. € 2.269.892.000,00 - Iscr. R E A. 1024951 - P.IVA 02133681003 - C.F. 80208450587  
Sede Legale: Via Monzambano, 10 - 00185 Roma - Tel. 06 44461 Fax 06 4456224  
Sede Compartimentale: Via Nazario Sauro - 85100 Potenza - Tel. 0971.608111 - Fax. 0971.56531  
Pec [anas.basilicata@postacert.stradeanas.it](mailto:anas.basilicata@postacert.stradeanas.it)

**Compartimento della Viabilità per la Basilicata**

ATE/DT

Riscontro prot ANAS n. CPZ-16103-A del 14/07/2015

ANAS S.p.A



Prot. CPZ-0018057-P del 06/08/2015

Spett.le Autorità di Bacino dei Fiumi Liri, Garigliano e  
Volturno  
Via Lincoln - Ex Area Saint Gobain  
81100 Caserta  
PEC [protocollo@pec.autoritalgv.it](mailto:protocollo@pec.autoritalgv.it)

Spett.le Autorità di Bacino della Basilicata  
Cosro Umberto I, n°28  
85100 Potenza  
PEC [dabacino@ccert.regione.basilicata.it](mailto:dabacino@ccert.regione.basilicata.it)

Oggetto: Valutazione Ambientale Strategica del Progetto di Piano di Gestione del Rischio di Alluvioni del  
Distretto Appennino Meridionale. - Consultazioni ai sensi degli artt. 13, comma 5 e 14, del D.Lgs.  
152/2006.

Con riferimento all'oggetto e nel far seguito alla comunicazione di avvio delle consultazioni come da Vs  
Prot. 5193 del 08/07/2015, si chiede, a codesta Autorità d Bacino, un'interruzione dei termini relativi alla  
consegna delle osservazioni, nonché una proroga dello stesso termine di almeno giorni 30.

Giova all'uopo precisare che la rete stradale di competenza di questo Compartimento consta di oltre 1000  
Km e, tenendo in considerazione gli impegni già assunti relativi alle attività di sorveglianza lungo le Statali per la  
gestione dell'esodo estivo da parte del nostro personale d'esercizio, nonché le assenze per ferie di parte del  
personale, risulta, in tale contesto, impossibile procedere ad una verifica puntuale delle segnalazioni contenute nel  
Piano. Per le medesime ragioni non si potrebbe altresì procedere, entro il termine indicato nella nota suddetta,  
all'inoltro delle opportune segnalazioni di tutte le eventuali situazioni di rischio, eventualmente non incluse tra  
quelle già segnalate.

Si comunica, in ogni caso, che gli uffici stanno procedendo alla consultazione del Piano inviato e che si  
procederà a inoltrare le osservazioni allorché completate le opportune operazioni di verifica.

Distinti saluti

Il Dirigente Area Tecnica Esercizio

Inq. Roberto Sciancalepore

Per il Capo Compartimento

Il Dirigente Area Amministrativa

Dott. Massimo SIANO



Certificato ISO 9001 2008 rilasciato da TÜV Italia srl

**AUTORITÀ DI BACINO  
LIRI - GARIGLIANO - VOLTURNO**

- 7 AGO 2015

Prot. N° 6095



**REGIONE  
LAZIO**

DIREZIONE REGIONALE TERRITORIO, URBANISTICA, MOBILITA' E RIFIUTI  
AREA AUTORIZZAZIONI PAESAGGISTICHE E VALUTAZIONE AMBIENTALE STRATEGICA

Prot. 423320

Roma, li **18 AGO, 2015**



All' **Autorità competente**  
**Ministero dell'Ambiente e della  
Tutela del territorio e del mare**  
**Direzione Generale per le valutazioni  
ambientali**  
Via Cristoforo Colombo, 44  
00147 Roma  
*DGSalvaquardia.Ambientale@PEC.minambiente.it*

All' **Autorità procedente/proponente**  
**Autorità di Bacino Nazionale dei fiumi  
Liri-Garigliano e Volturno**  
Viale Lincoln ex area S. Gobain  
fabbricato A4 - 81100 - Caserta  
*protocollo@pec.autoritalgv.it*

e p.c. **Direzione Regionale Infrastrutture,  
Ambiente e Politiche Abitative**  
Propria Sede  
*infrastrutture@regione.lazio.legalmail.it*

**OGGETTO: Valutazione Ambientale Strategica del Progetto di Piano di Gestione del Rischio di Alluvioni del Distretto Appennino Meridionale - Avvio della consultazione ai sensi degli artt. 13, comma 5 e 14, del D.Lgs.152/2006. Segnalazione del Soggetto con Competenza Ambientale per la Regione Lazio per la procedura in oggetto.**

Si fa riferimento alla Vs. nota prot. n. 5845 del 28/07/2015 acquisita con prot. n. 423320 del 03/08/2015 e al suo allegato in cui viene riportato l'elenco dei Soggetti Competenti in materia Ambientale (SCA) individuati per la procedura di Valutazione Ambientale Strategica del Progetto di Piano di Gestione del Rischio di Alluvioni del Distretto Appennino Meridionale.



REGIONE  
LAZIO

Si segnala che la scrivente Struttura, in base alle disposizioni della Delibera 148 del 12/06/2013, pubblicata su supplemento 2 del B.U.R.L. n. 53 del 02/07/2013, ha assunto il ruolo di Autorità Competente in ordine alle procedure di Verifica di Valutazione Ambientale Strategica e Valutazione Ambientale Strategica avviate presso la Regione Lazio, mentre per le specifiche materie inerenti la Qualità e Tutela dell'Ambiente, le Acque, la Difesa del Suolo e la Pianificazione di Assetto Idrogeologico, la Struttura competente per la Regione Lazio è la Direzione Regionale Infrastrutture, Ambiente e Politiche Abitative, alla quale si è provveduto a inoltrare per pec la Vs. nota soprarichiamata.

Il Funzionario  
Arch. Valentina Bizzarri

Il Dirigente  
Arch. Maria Luisa Salvatori