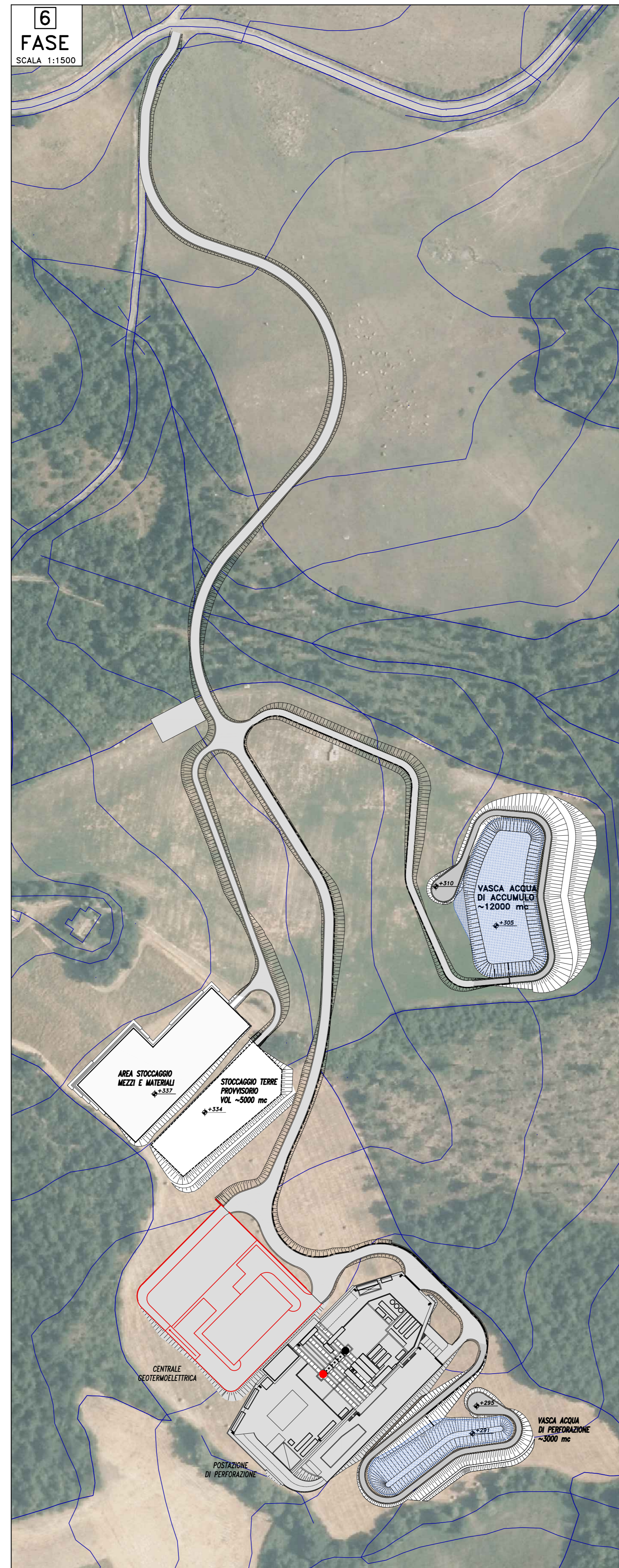
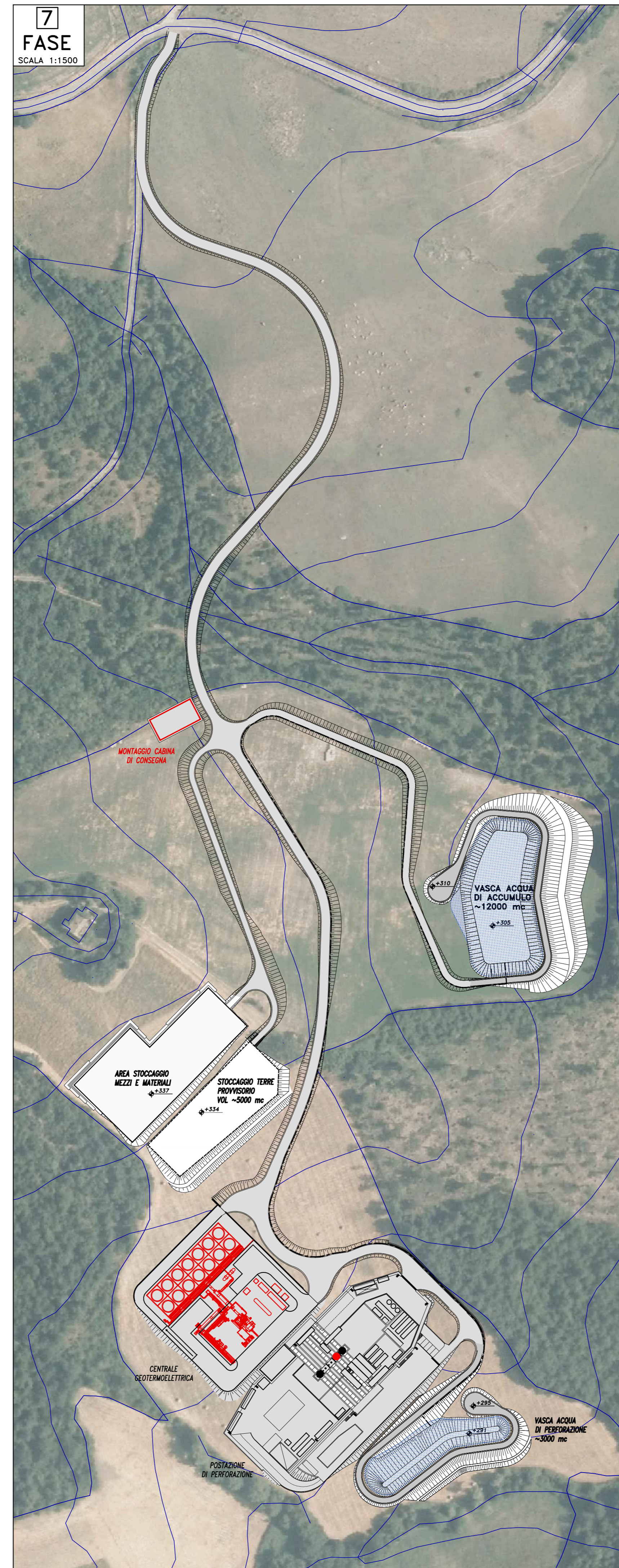


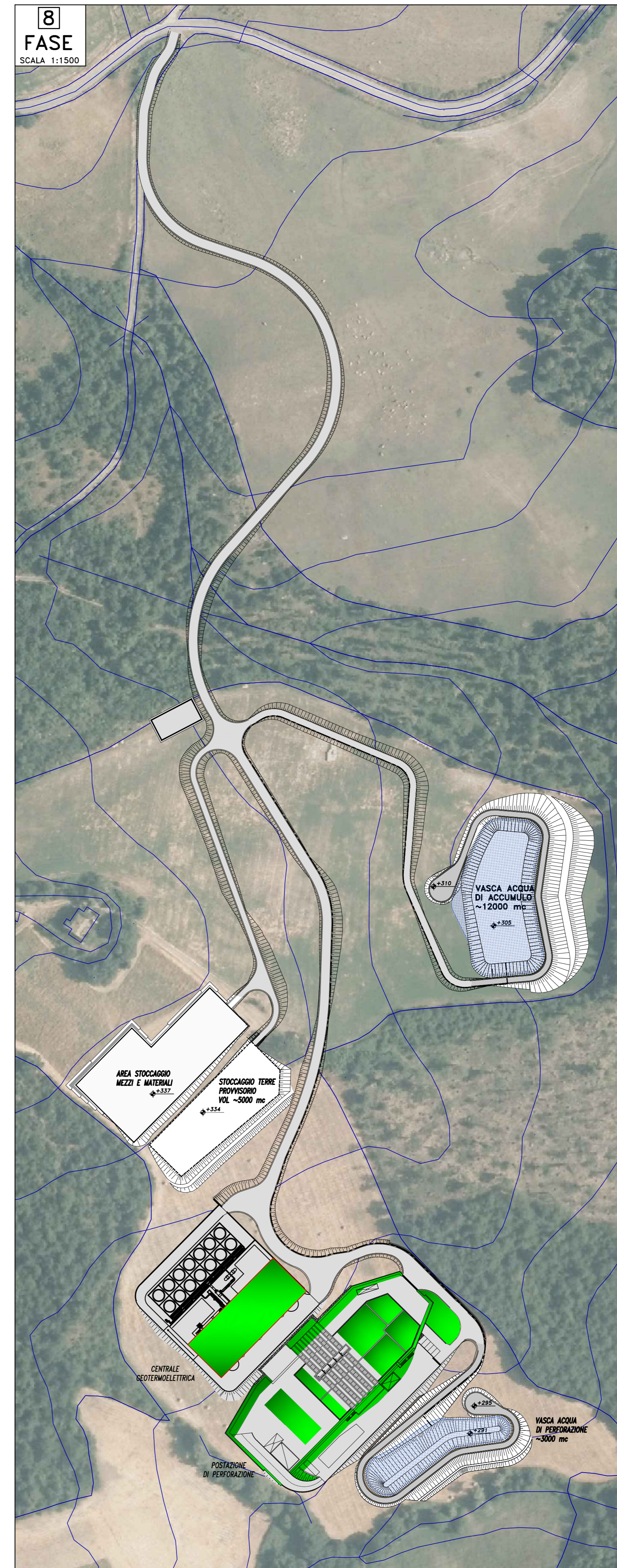
- FASE 5:
- ALLESTIMENTO CANTIERE DI PERFORAZIONE
 - PERFORAZIONE 1° POZZO (POZZO DI PRODUZIONE CAS-P1)



- FASE 6:
- REALIZZAZIONE CENTRALE GEOTERMEOLETRICA: GETTI E COMPLEMENTI
 - PERFORAZIONE 2° POZZO (POZZO DI REINIEZIONE CAS-I)



- FASE 7:
- REALIZZAZIONE CENTRALE GEOTERMEOLETRICA: OPERE MECCANICHE
 - PERFORAZIONE 3° POZZO (SECONDO POZZO DI PRODUZIONE CAS-P2)
 - REALIZZAZIONE FLUIDODOTTI



- FASE 8:
- REALIZZAZIONE OPERE DI MITIGAZIONE

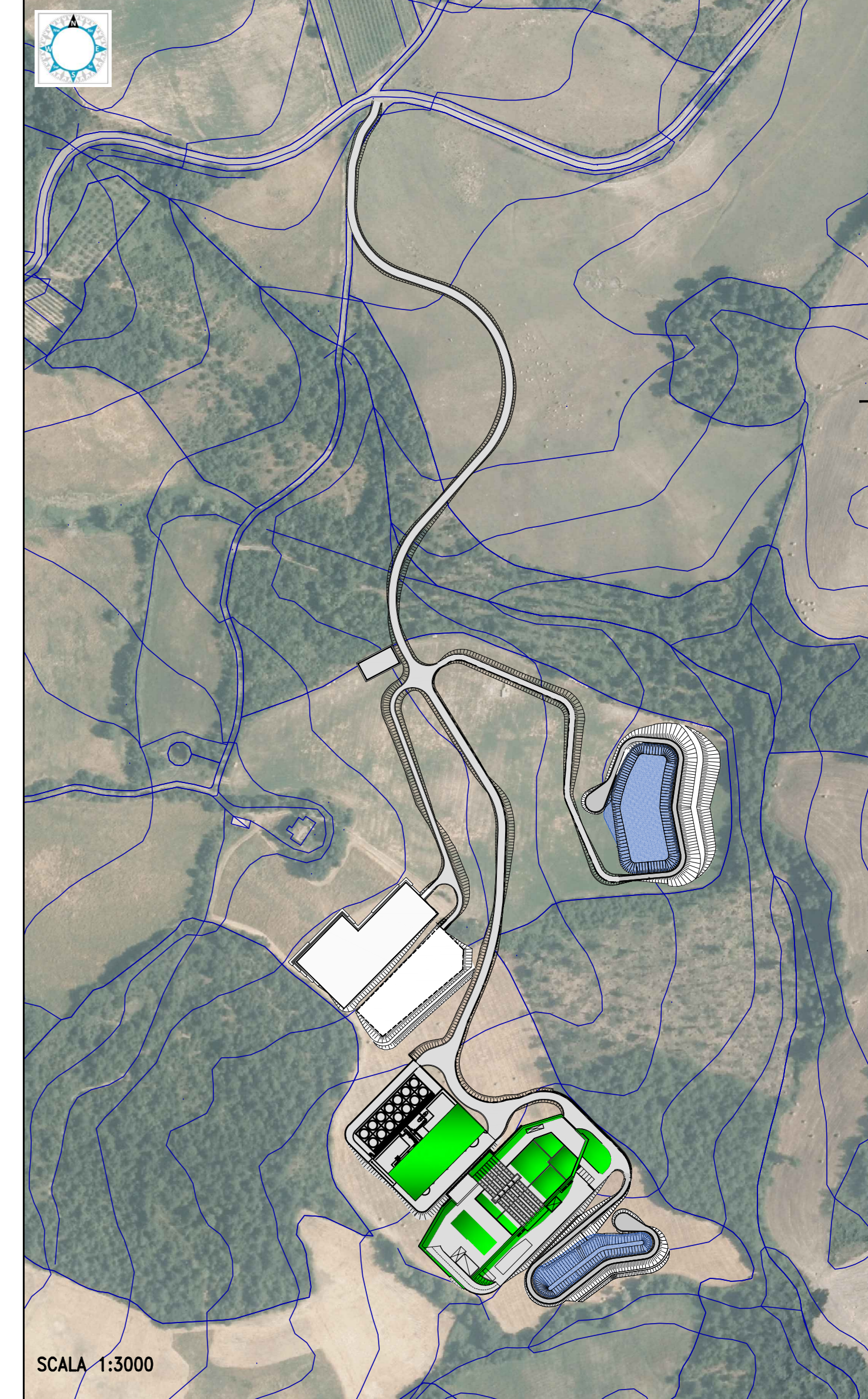
LEGGENDA

- ADEGUAMENTO STRADA ESISTENTE
- STRADA NUOVA
- POZZI DI PERFORAZIONE
- OPERE DI MITIGAZIONE

NOTE

- I PRIMI 50 METRI CIRCA DELL'ADEGUAMENTO DELLA STRADA ESISTENTE (FASE 1) SONO CON UNA PENDENZA MASSIMA DEL 2%

PIANTA CHIAVE



TOSCOGEO **magma**
Società del gruppo **CAVARELLI**
ENERGY ITALIA

RETE GEOTERMICA TOSCANA
C/O TOSCOGEO S.R.L.
VIA ERNESTO ROSSI N° 9 - 52100, AREZZO
TEL. 0575 326411 - FAX. 0575 326464

Impianto Geotermico Pilota Castelnuovo
PROGETTO DEFINITIVO

00	19/11/2015	Emissione	Sintecnica S.r.l.	Magma Energy Italia S.r.l.	Rete Geotermica Toscana
REV.	DATA	OGGETTO	PREPARATO	CONTROLLATO	APPROVATO

PROGETTISTA: **SINTECNICA ENGINEERING** (Ing. Luca MENINI, Ing. Francesco POKI, Ing. Riccardo MARI, Ing. Gabriele MARI, Ing. Self Information)

TITOLO: **MACROFASI ESECUTIVE OPERE CIVILI E STRUTTURE_2 DI 2**

IDENTIFICAZIONE ELABORATO: **CAS02DECID0315**

ARGOMENTO: PROGETTO LIVELLO AREA TIPOLOGIA: PROGRESSIVO

SCALA: 1:1500 FORMATO: A0
FOGLIO: 1 di 1