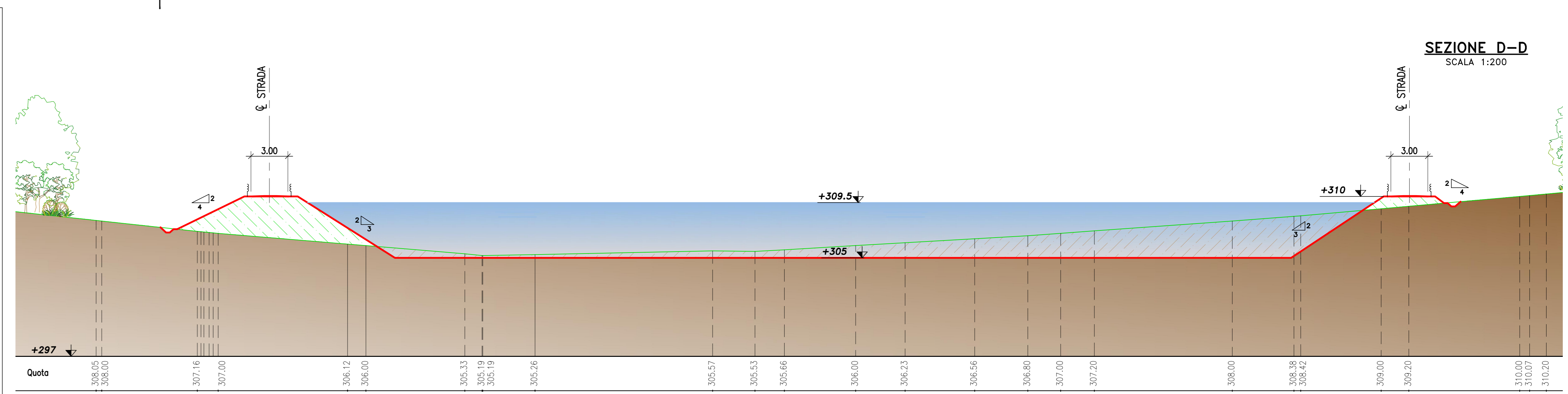
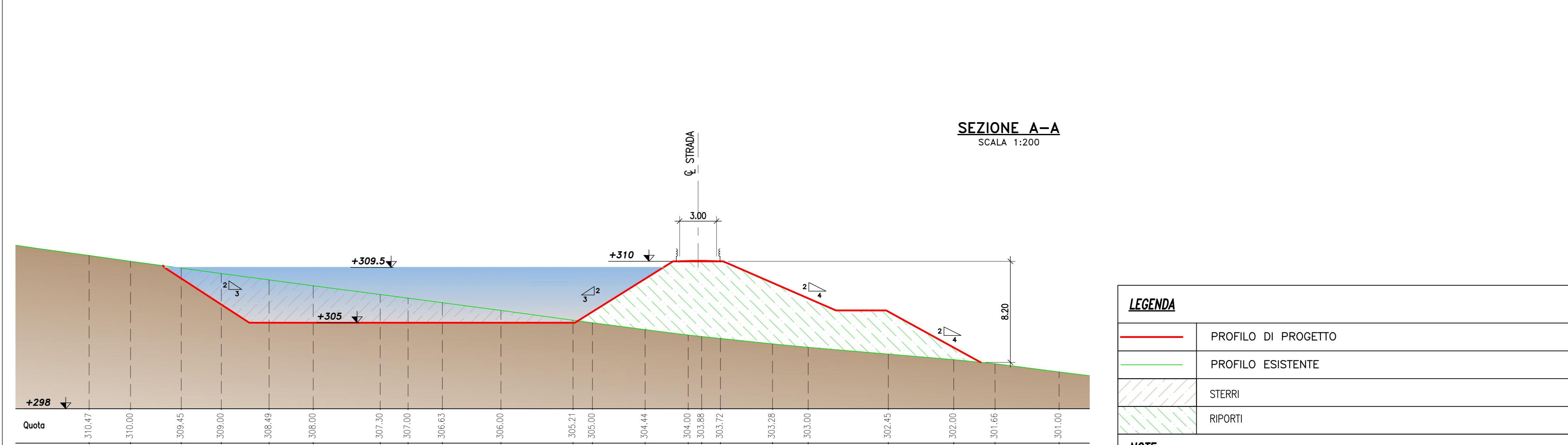


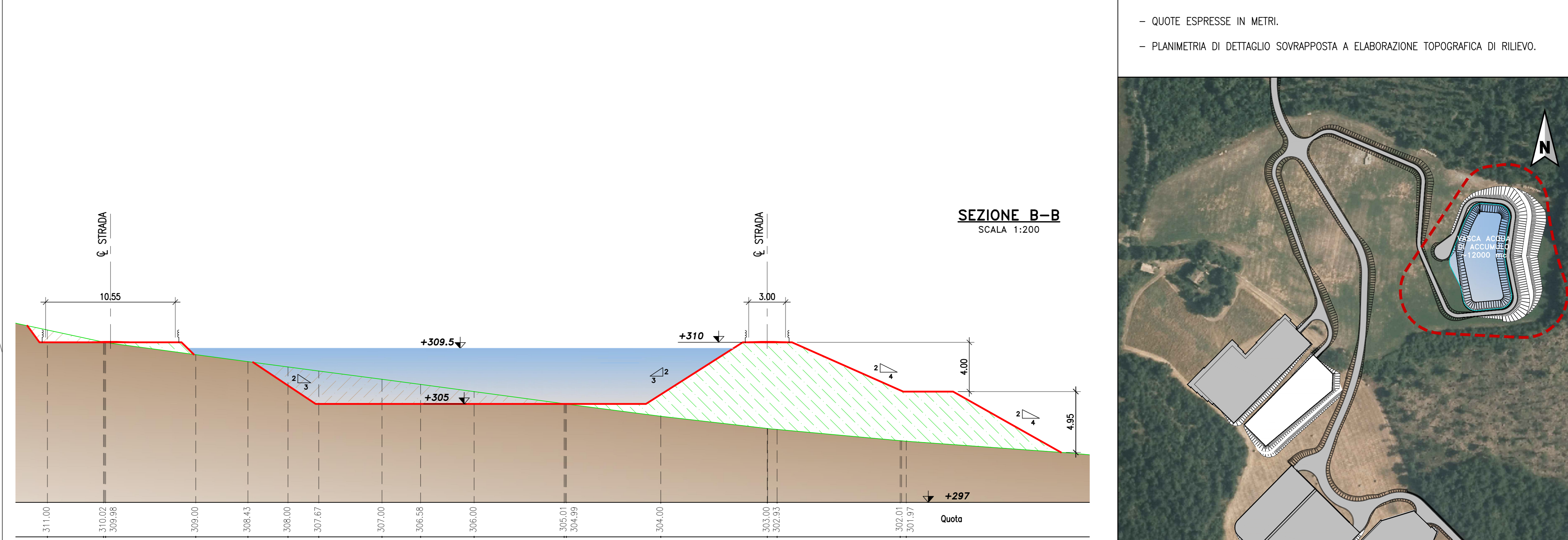
PLANIMETRIA DI DETTAGLIO
SCALA 1:200



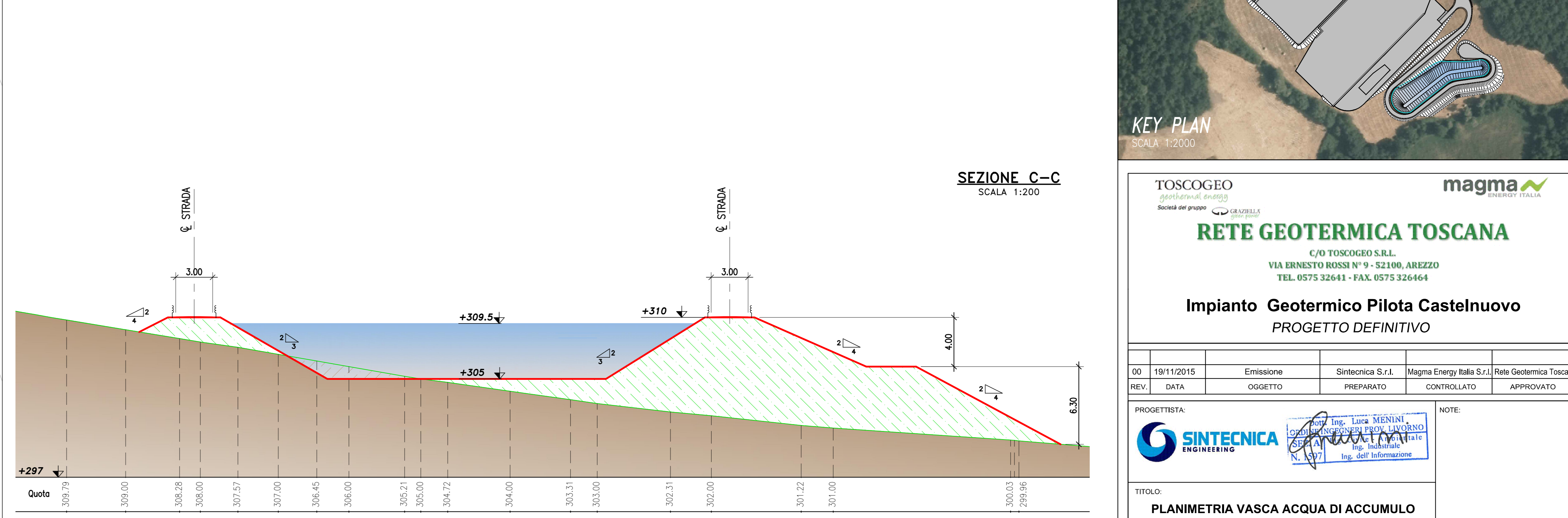
SEZIONE D-D
SCALA 1:200



SEZIONE A-A
SCALA 1:200



SEZIONE B-B
SCALA 1:200



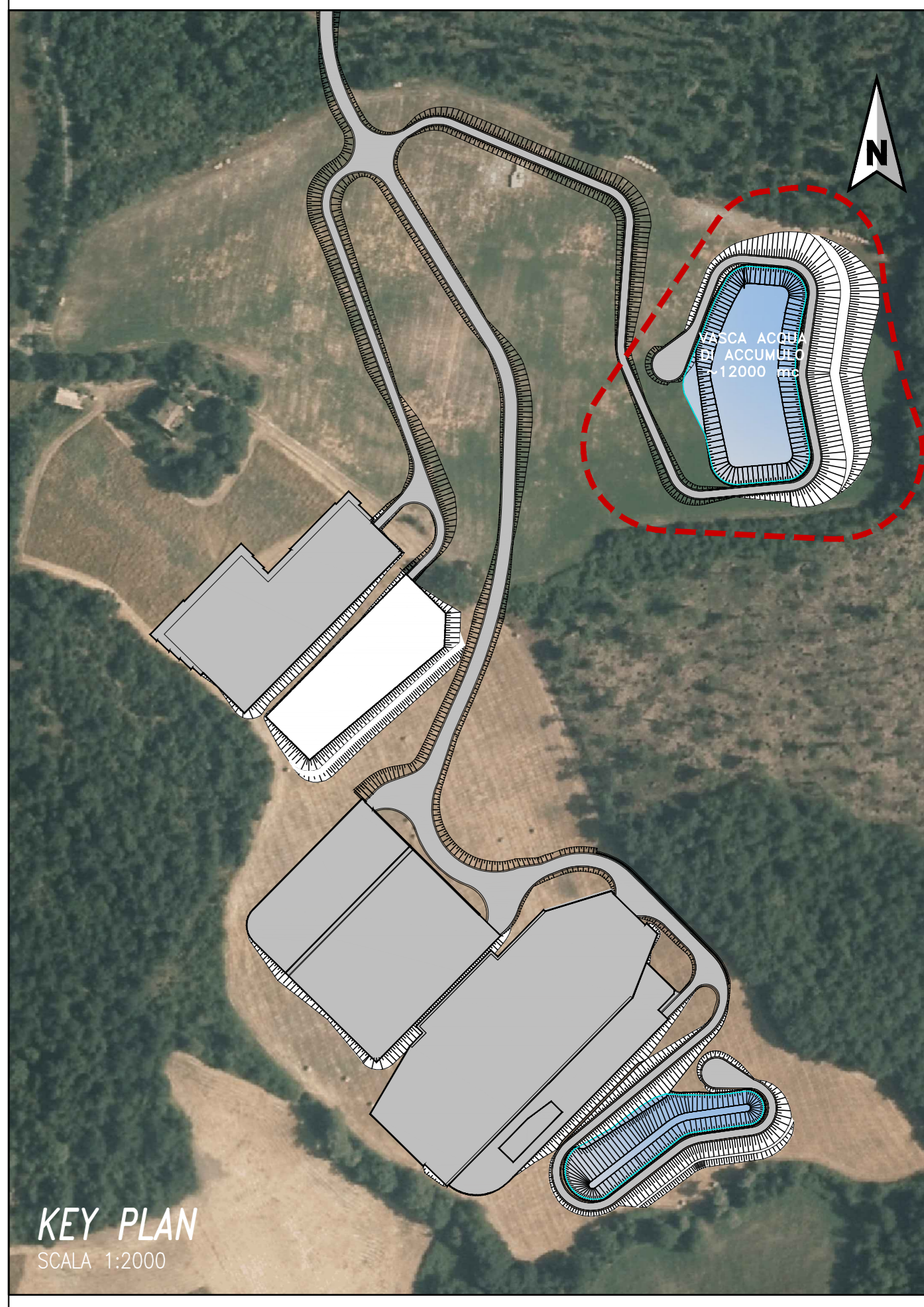
SEZIONE C-C
SCALA 1:200

LEGENDA

	PROFILO DI PROGETTO
	PROFILO ESISTENTE
	STERRI
	RIPORTI

NOTE:

- QUOTE ESPRESSE IN METRI.
- PLANIMETRIA DI DETTAGLIO SOVRAPPONIBILE A ELABORAZIONE TOPOGRAFICA DI RILIEVO.



KEY PLAN
SCALA 1:2000

RETE GEOTERMICA TOSCANA C/O TOSCOGEO S.R.L. VIA ERNESTO ROSSI N° 9 - 52100, AREZZO TEL. 0575 326411 - FAX. 0575 326464					
Impianto Geotermico Pilota Castelnuovo PROGETTO DEFINITIVO					
00	19/11/2015	Emissione	Sintecnica S.r.l.	Magma Energy Italia S.r.l.	Rede Geotermica Toscana
REV.	DATA	OGGETTO	PREPARATO	CONTROLLATO	APPROVATO
PROGETTISTA: 			NOTE: 		
TITOLO: PLANIMETRIA VASCA ACQUA DI ACCUMULO					
IDENTIFICAZIONE ELABORATO CIA502DECID045				SCALA: 1:200	FORMATO: A0
ARDIMENTO PROGETTO LIVELLO AREA TIPO PROGRESSIVO				FOGLIO: 1 di 1	