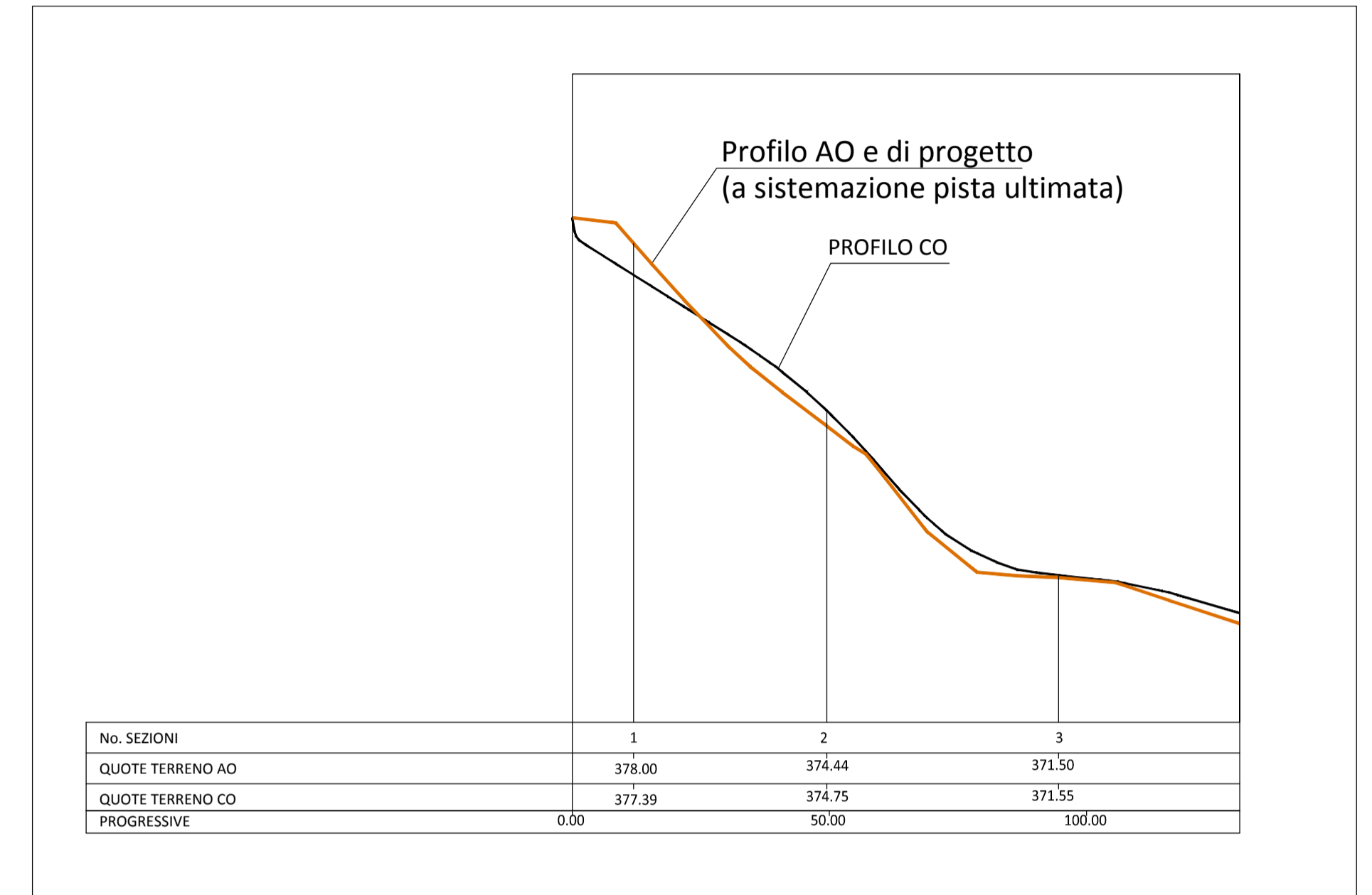


PLANIMETRIA DI PROGETTO - SCALA 1:1000

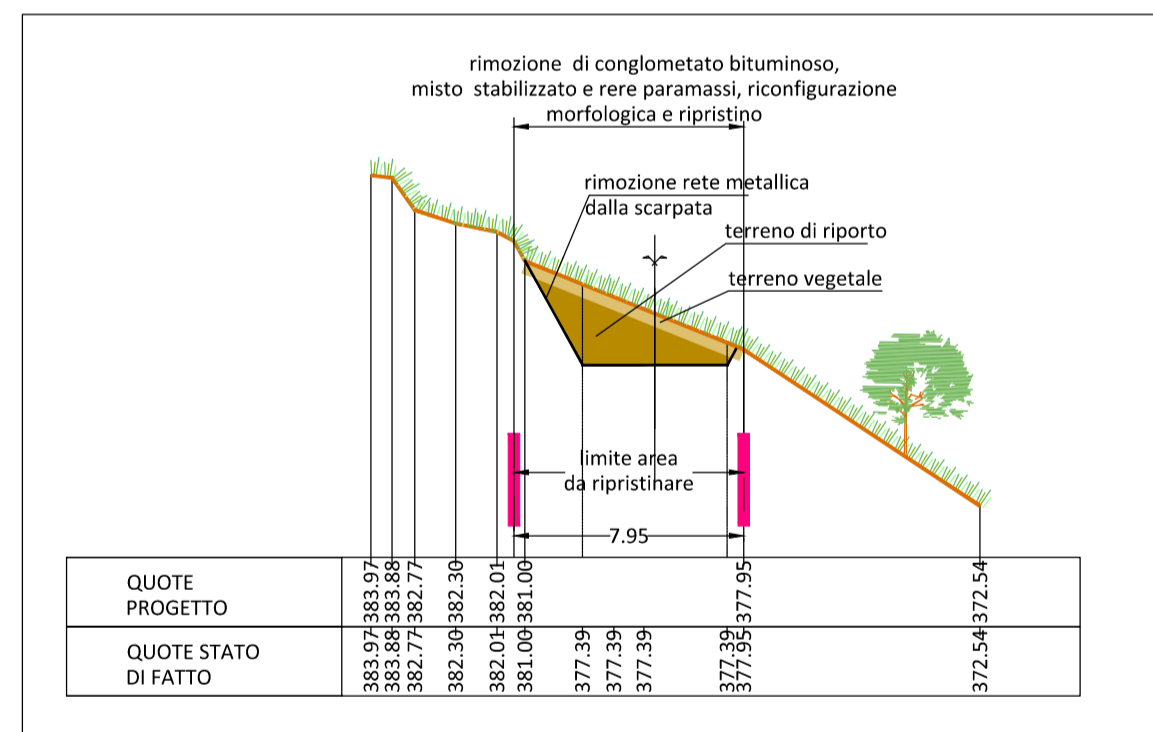
- LEGENDA**
- Contorno area occupata
 - Delimitazione effettiva della strada e Contorno area da ripristinare
 - Rimozione pavimentazione in conglomerato bituminoso, misto e rete paramassi e ripristino
 - Rimozione pavimentazione in misto granulare, materiale arido di bonifica, rete paramassi e ripristino
 - Terreno vegetale (H=40 cm)
 - Terreno di riporto
 - Asse di progetto
 - Profilo AO e di progetto a sistemazione ultimata
 - Profilo CO
 - perimetro particella catastale
 - identificativo particella catastale
 - Vegetazione ripariale e/o boschiva
 - Essenze oggetto di compensazione



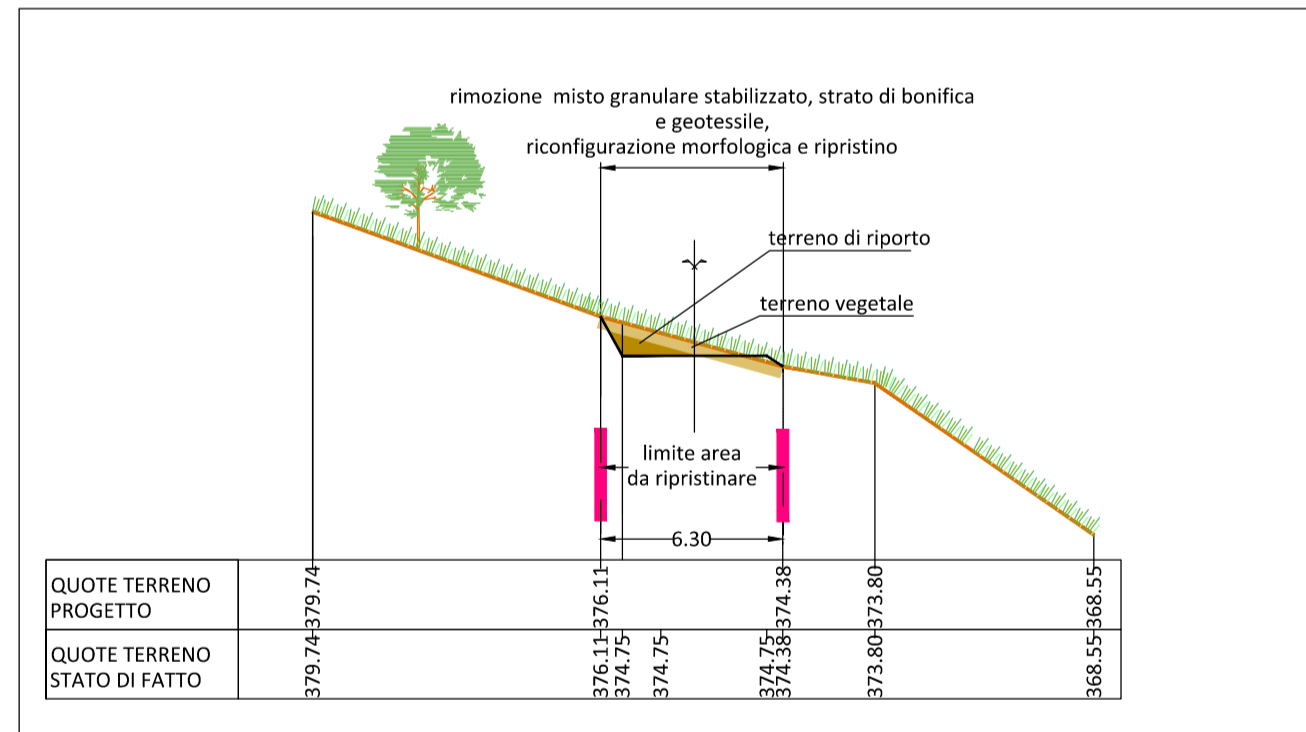
ORTOFOTO STATO ANTE OPERAM DA RIPRISTINARE - SCALA 1:1000



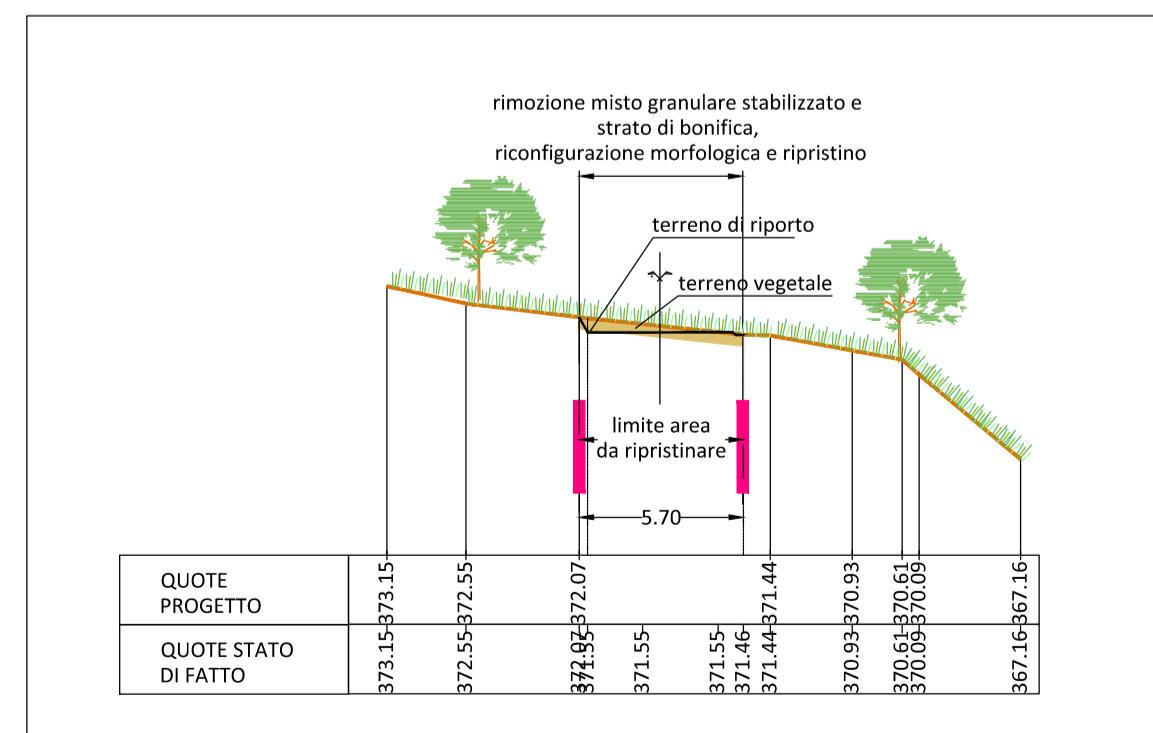
PROFILO DI PROGETTO - SCALA 1:1000 (asse X)/1:100 (asse Y)



SEZIONE 1 - TIPO A - SCALA 1:250



SEZIONE 2 - TIPO D - SCALA 1:250



SEZIONE 3 - TIPO D - SCALA 1:250

- TIPOLOGIA DI SEZIONE**
- TIPO A = Rilevato
 - TIPO B = Trincea
 - TIPO C = Raso
 - TIPO D = Mezzacosta

QUADRILATERO
Marche Umbria S.p.A.

ASSE VIARIO MARCHE-UMBRIA
E QUADRILATERO DI PENETRAZIONE INTERNA
MAXILOTTO 1

PROGETTO ESECUTIVO

		IL RESPONSABILE DEL CONTRAENTE GENERALE		
Val di Chienti S.C.p.A.		IL PROGETTISTA 		
GRUPPO DI PROGETTAZIONE DEL PROGETTO ESECUTIVO APPROVATO				
ATI: TECHNITAL s.p.a. (mandataria) EGIS STRUCTURES & ENVIRONMENT S.A. SICS s.r.l. Società Italiana Consulenza Strade S.I.S. Studio di Ingegneria Stradale s.r.l. SOIL Geologia Geotecnica Opere in sotterraneo Difesa del territorio		IL GEOLOGO		
INTEGRAZIONE PRESTAZIONI SPECIALISTICHE <i>Dott. Ing. M. Raccosta</i>				
IL GEOLOGO <i>Dott. Geol. F. Ferrari</i>		IL RESPONSABILE DELLA CONGRUENZA FUNZIONALE CON IL PROGETTO ESECUTIVO APPROVATO (ATI: TECHNITAL-EGIS-SOIL-SIS-SICS)		
VISTO: IL RESPONSABILE DEL PROCEDIMENTO <i>Dott. Ing. Vincenzo Lomma</i>		VISTO: IL COORDINATORE DELLA SICUREZZA IN FASE DI ESECUZIONE LA DIREZIONE LAVORI		
SUBLOTTO 1.2: S.S. 77 "VAL DI CHIENTI" TRONCO PONTELATRAVE - FOLIGNO TRATTI FOLIGNO-VALMENOTRE E GALLERIA MUCCIA-PONTELATRAVE (inclusa galleria) RIPIRISTINO DELLA VIABILITA' SECONDARIA - Strada 4 PROGETTO: SISTEMAZIONE PAESAGGISTICA (Planimetria, Sezioni, Ortofoto)				
Codice Unico di Progetto (CUP) F12C03000050011 ex F12C03000050010 (comunicazione CIPE 20/04/2015)		REVISIONE	FOGLIO	SCALA
CODICE OPERA FILE	Opera Lotto Stato Settore	MES Disiplina Tipo Doc.	N. Progress.	REVISIONE FOGLIO SCALA
D C B A	L0703A1E P CA10200 AMB FLA019	A M B P L A 0 1 9	A	[] [] []
A REVISIONE	EMISSIONE	DATA 31.07.2015	REDATTO Scamardella C., Mandarini G.	VERIFICATO Lamberti R.
REV.	DESCRIZIONE	DATA	REDATTO	VERIFICATO
		APPROVATO	APPROVATO	APPROVATO
		TECNICO	ANS	ANS