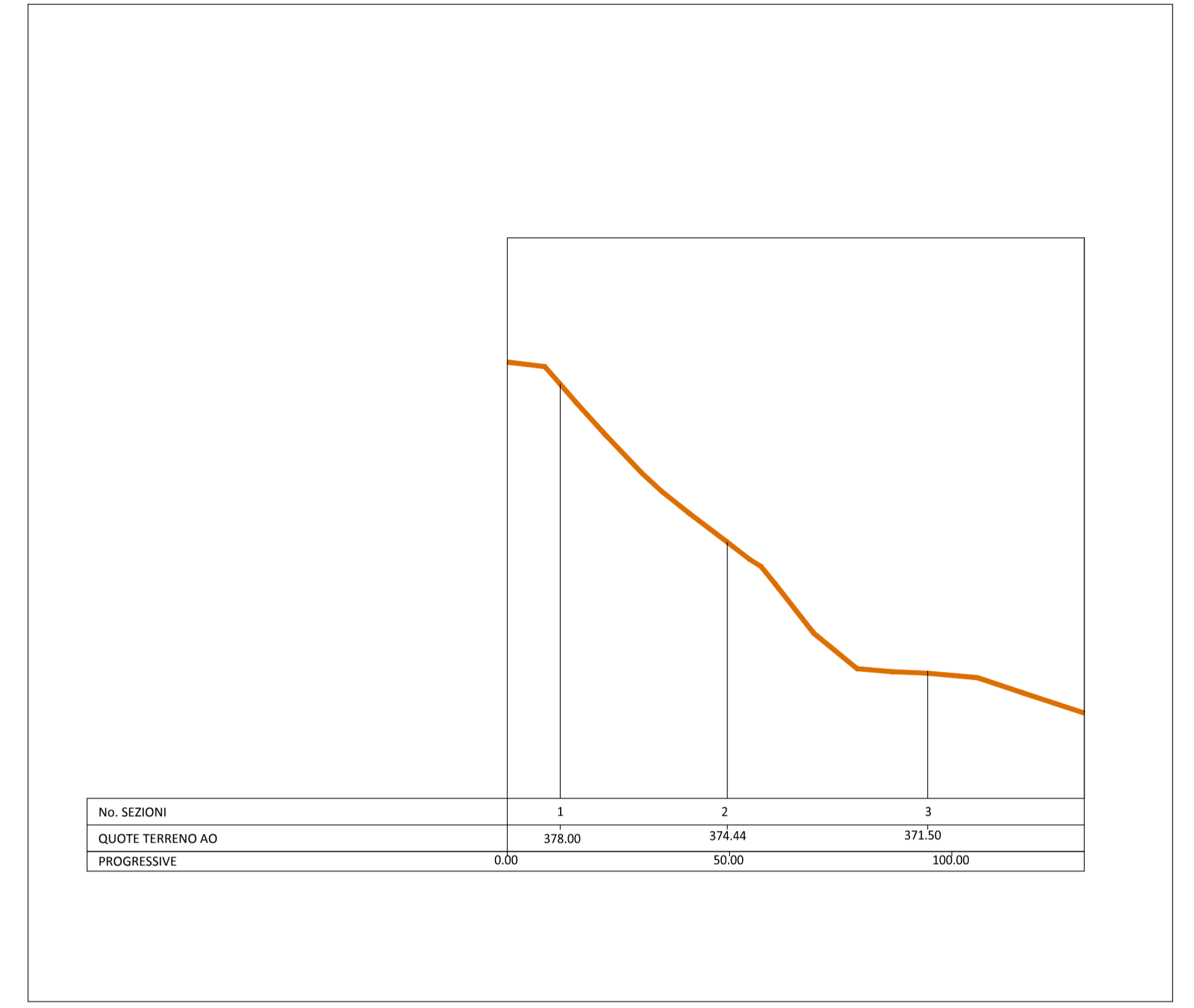


- LEGENDA**
- Contorno area occupata
 - Delimitazione area occupata dalla pista (da PE)
 - Delimitazione effettiva pista
 - Uliveto
 - Profilo AO
 - Vegetazione ripariale e/o boschiva
 - Perimetro particella catastale
 - 00 Identificativo particella catastale

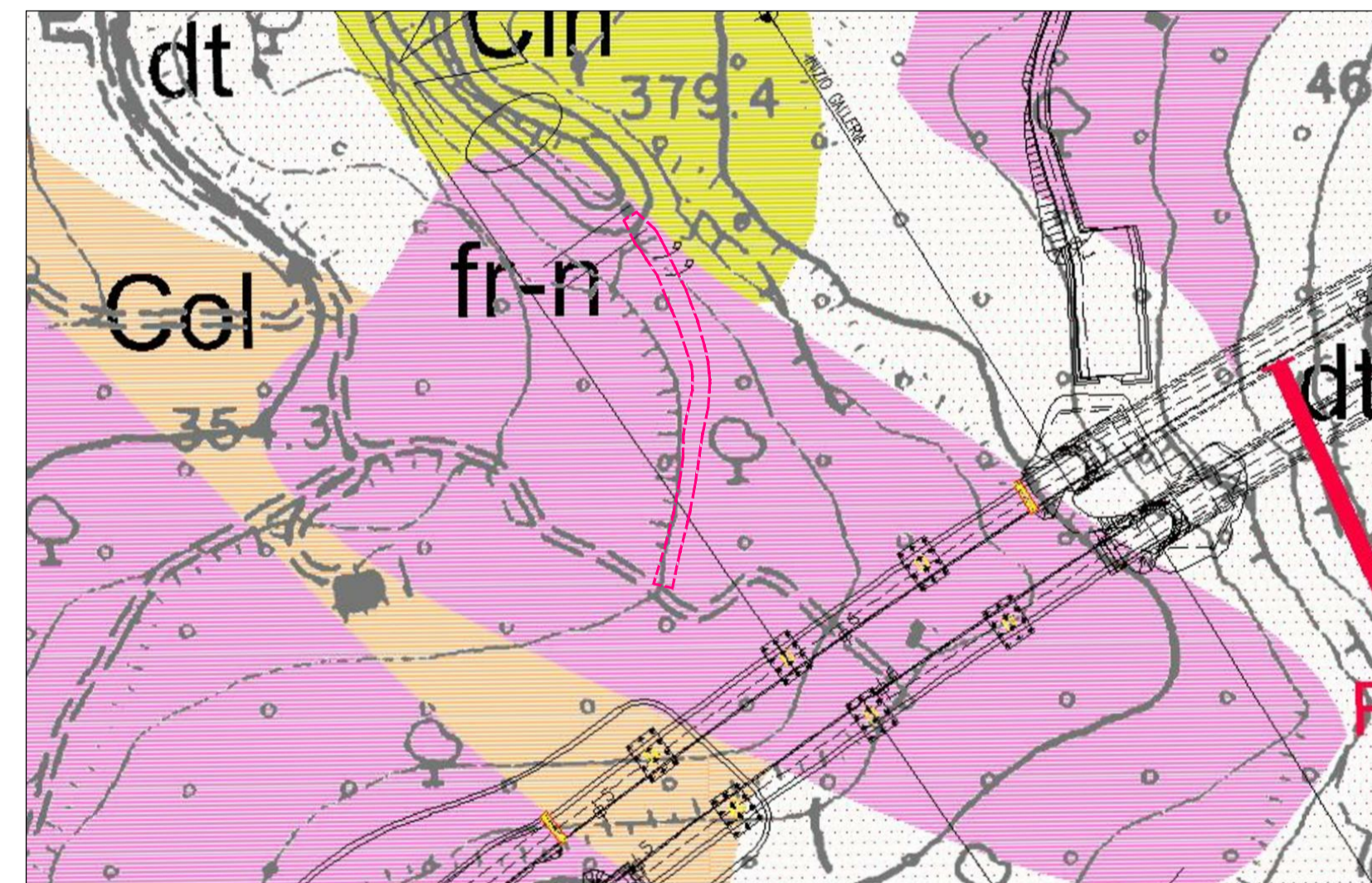
PLANIMETRIA DELLO STATO ANTE OPERAM - SCALA 1:1000



ORTOFOTO ANTE OPERAM - SCALA 1:1000

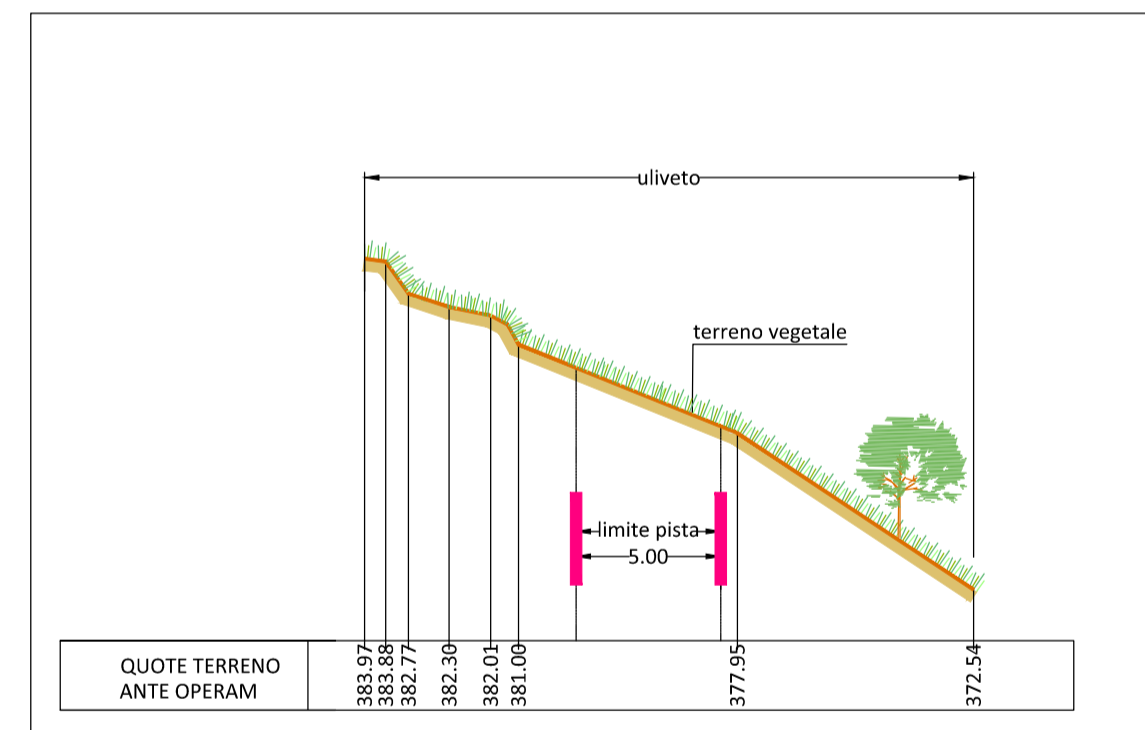


PROFilo ANTE OPERAM - SCALA 1:1000 (asse X)/1:100 (asse Y)

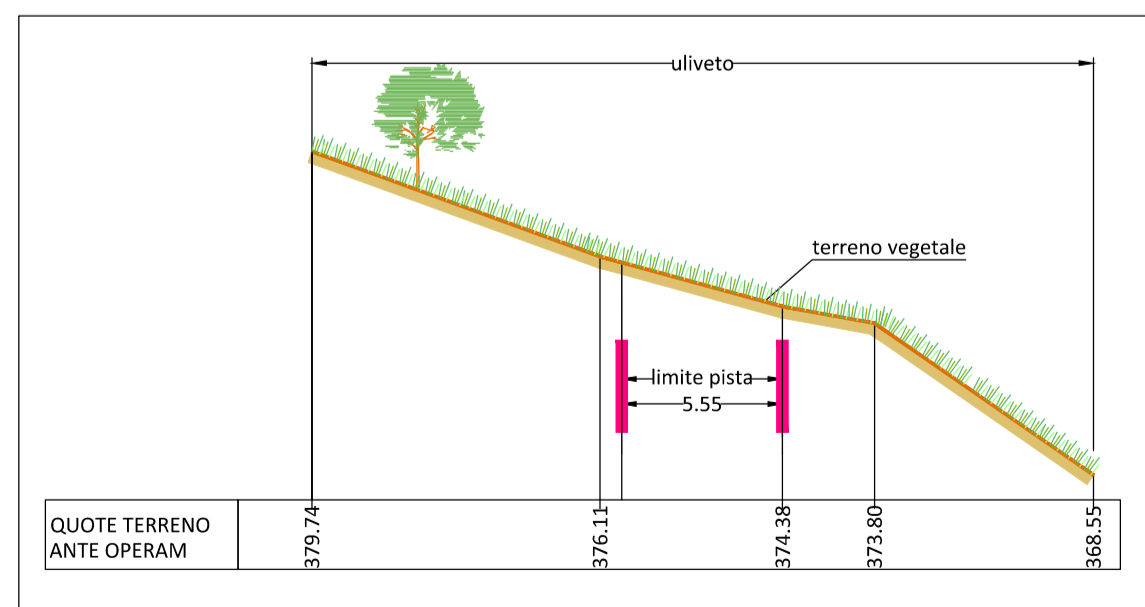


CARTA GEOLOGICA - SCALA 1:2000

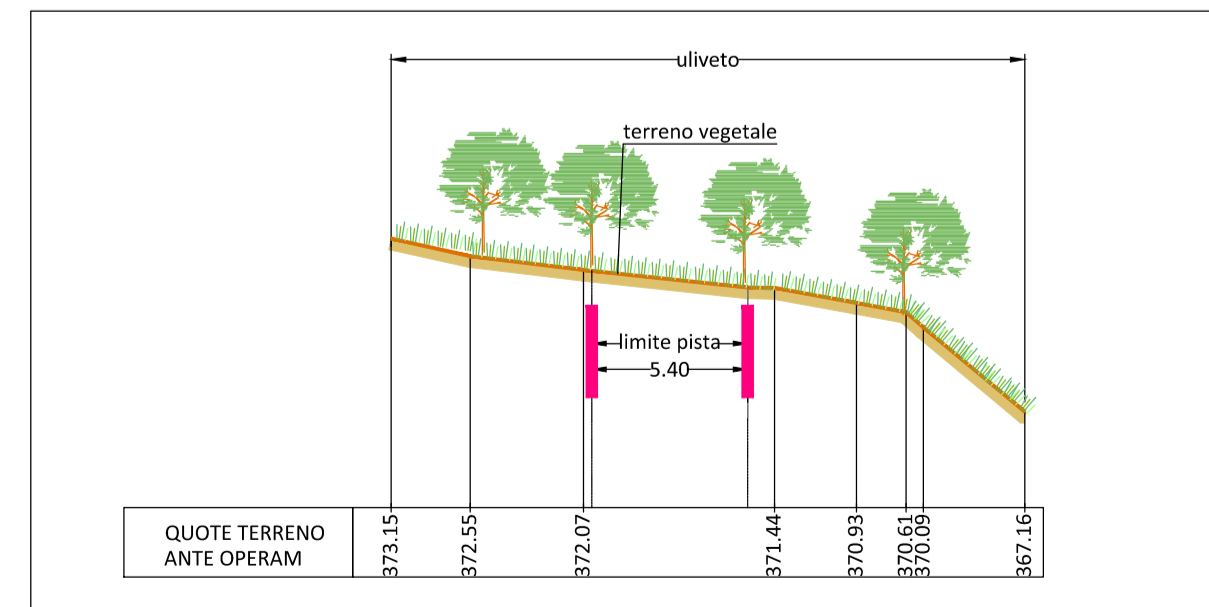
- TIPOLOGIA DI SEZIONE**
- TIPO A = Rilevato
 - TIPO B = Trincea
 - TIPO C = Raso
 - TIPO D = Mezzacosta



SEZIONE 1 - TIPO A - SCALA 1:250



SEZIONE 2 - TIPO D - SCALA 1:250



SEZIONE 3 - TIPO D - SCALA 1:250

- LEGENDA CARTA GEOLOGICA**
- Unità della copertura**
- Depositi eluvio - colluviali
limi argillosi sabbiosi con inclusi lapidei eterometrici
(Olocene - Pleistocene sup.)
 - Detriti di falda
ciottoli, ghiaie, ghiaie sabbiose e sabbie a vario grado di cementazione
(Olocene - Pleistocene sup.)
- Unità del substrato**
- Accumuli di frana non attiva
 - Scaglia cinerea
alterazione di marne argillose, marne calcaree e subordinatamente calcari marnosi.
Strati calcarei scottati e fogliettati
(Oligocene - Burdigaliano)

**ASSE VIARIO MARCHE-UMBRIA
E QUADRILATERO DI PENETRAZIONE INTERNA
MAXILOTTO 1**

PROGETTO ESECUTIVO

CONTRAENTE GENERALE		IL RESPONSABILE DEL CONTRAENTE GENERALE		
GRUPPO DI PROGETTAZIONE DEL PROGETTO ESECUTIVO APPROVATO		IL PROGETTISTA		
ATI: TECHNITAL s.p.a. (mandataria) EGIS STRUCTURES & ENVIRONNEMENT S.A. SICS s.r.l. Società Italiana Consulenza Strade S.I.S. Studio di Ingegneria Stradale s.r.l. SOIL Geologia Geotecnica Opere in sotterraneo Difesa del territorio				
INTEGRAZIONE PRESTAZIONI SPECIALISTICHE <i>Dott. Ing. M. Raccosta</i>		IL GEOLOGO		
IL GEOLOGO <i>Dott. Geol. F. Ferrari</i>		IL RESPONSABILE DELLA CONGRUENZA FUNZIONALE CON IL PROGETTO ESECUTIVO APPROVATO (ATI: TECHNITAL-EGIS-SOIL-SIS-SICS)		
VISTO: IL RESPONSABILE DEL PROCEDIMENTO	VISTO: IL COORDINATORE DELLA SICUREZZA IN FASE DI ESECUZIONE	LA DIREZIONE LAVORI		
<i>Dott. Ing. Vincenzo Lomma</i>				
SUBLOTTO 1.2: S.S. 77 "VAL DI CHIENTI" TRONCO PONTELATRAVE - FOLIGNO TRATTI FOLIGNO-VALMENOTRE E GALLERIA MUCCIA-PONTELATRAVE (inclusa galleria) RIPRISTINO DELLA VIABILITA' SECONDARIA - Strada 4 STATO ANTE OPERAM: RILIEVO (Ortofoto, Planimetria, Profilo, Sezioni tipo, Uso del suolo, Carta geologica)				
Codice Unico di Progetto (CUP) F12C03000050011 ex F12C03000050010 (comunicazione CIPE 20/04/2015)		REVISIONE	FOGLIO	SCALA
CODICE QUADRO FILE L0703A1E P CA10200 CAN FLA064		A		
D				
C				
B				
A	EMISSIONE	31.07.2015	Scamardella C, Mandarini G.	Lamberti R.
REV.	DESCRIZIONE	DATA	REDATTO	VERIFICATO
				APPROVATO RESP. TECNICO ANAS