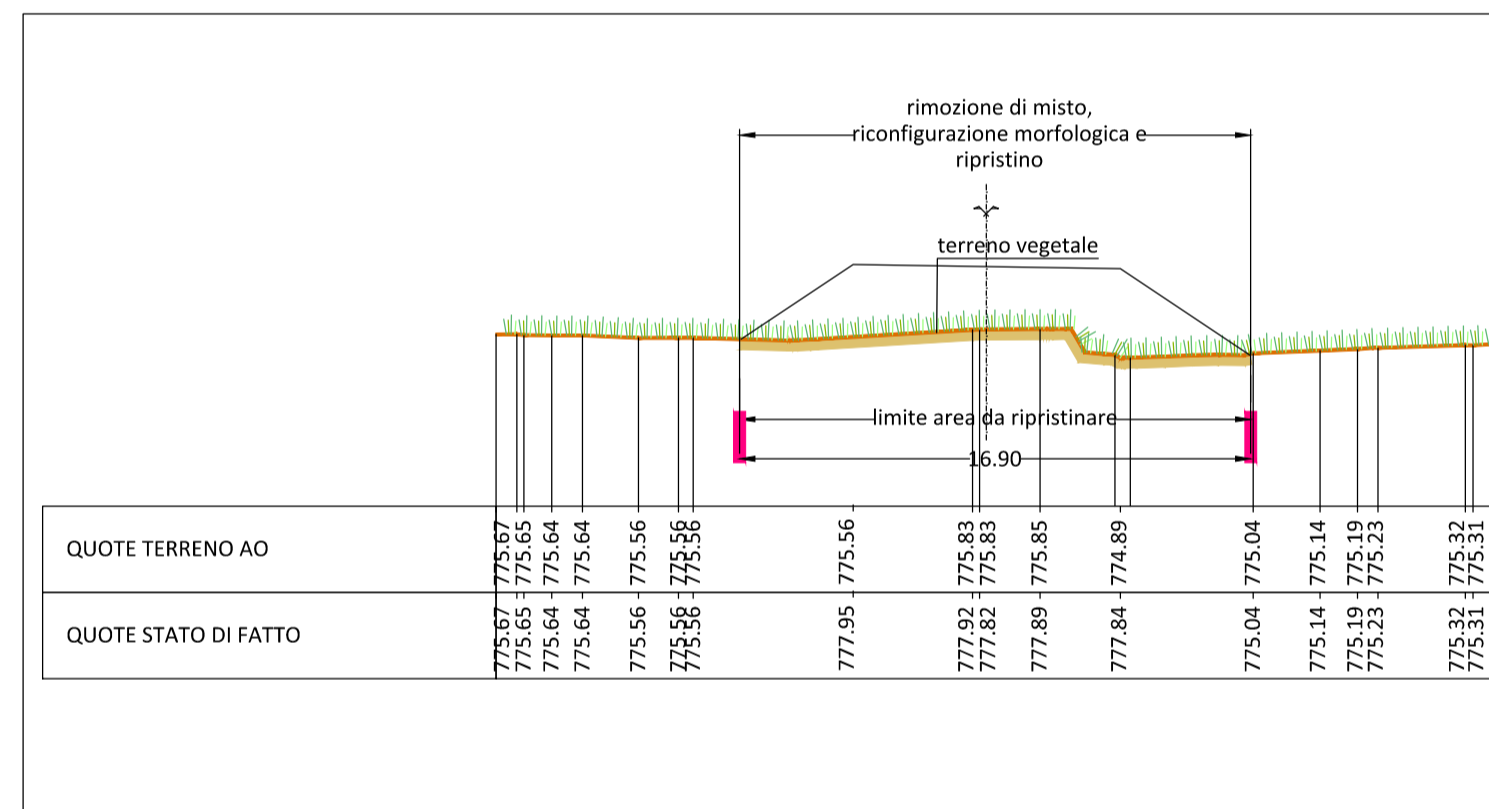


PLANIMETRIA DI PROGETTO - SCALA 1:1000

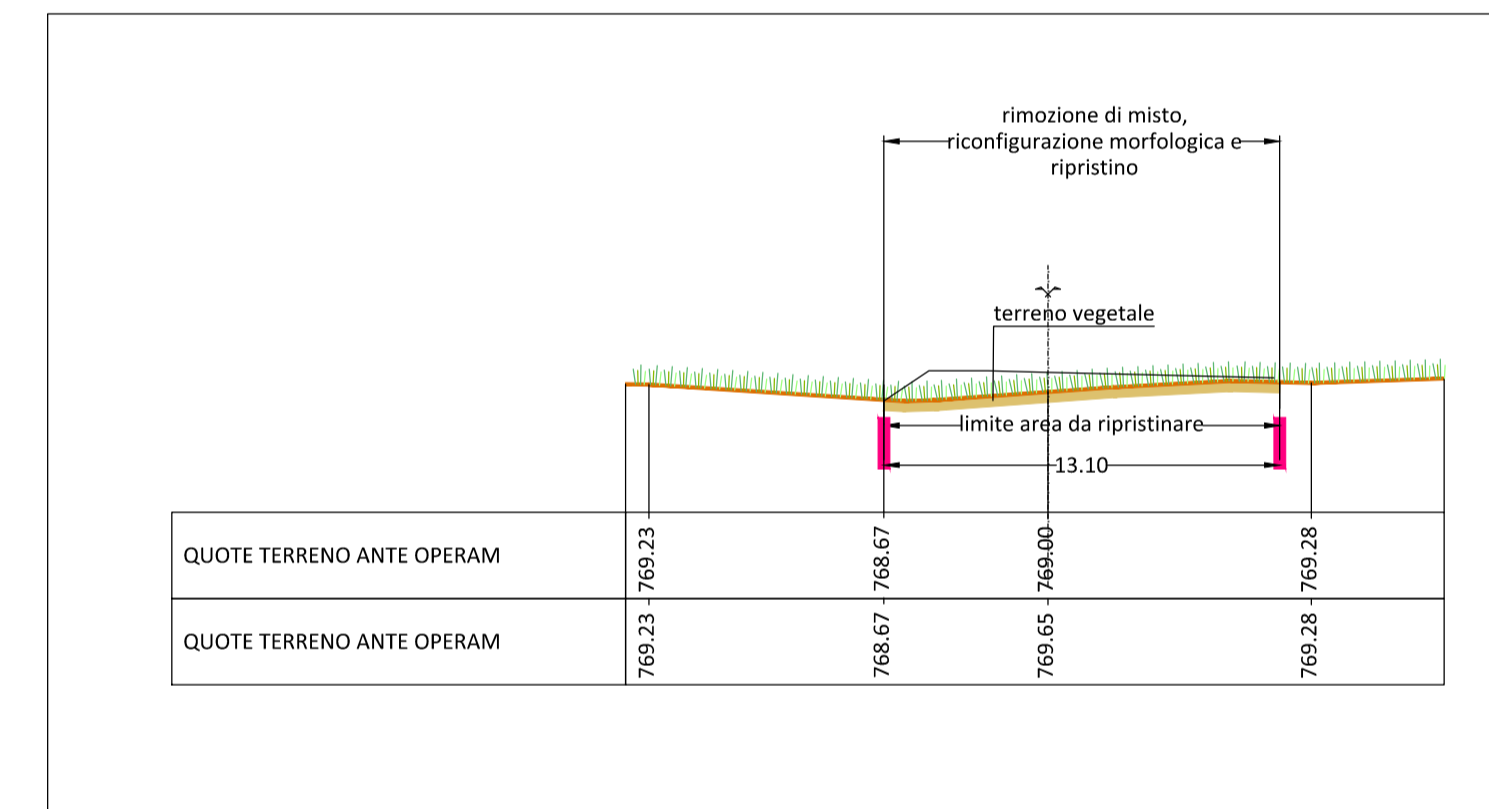


ORTOFOTO STATO ANTE OPERAM DA RIPRISTINARE - SCALA 1:1000

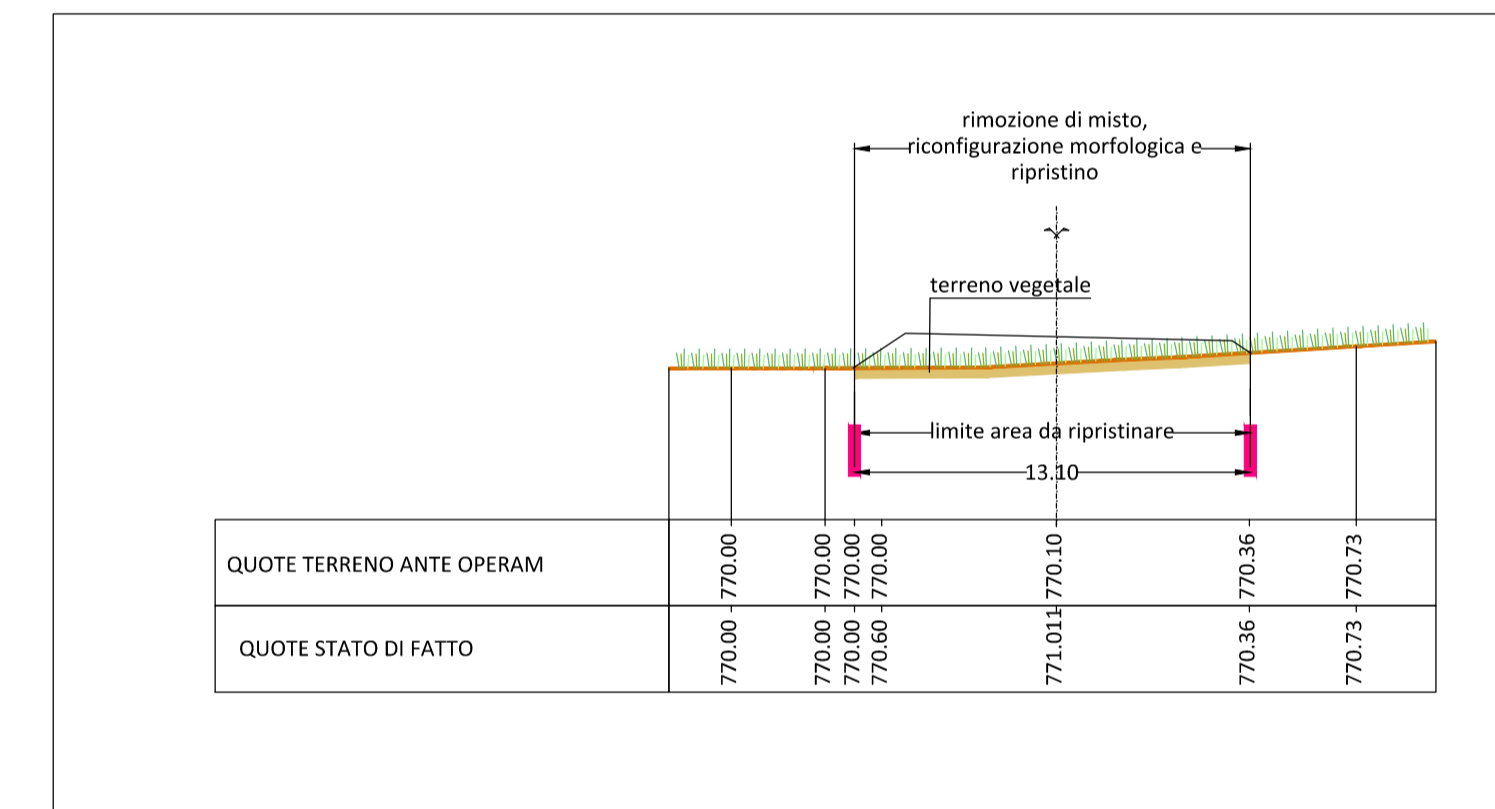
- LEGENDA**
- Contorno area occupata
  - Delimitazione effettiva strada di cantiere
  - Contorno area da ripristinare
  - Rimozione di misto granulare, riconfigurazione morfologica e ripristino
  - Terreno vegetale (H=20 cm)
  - Profilo progetto
  - Profilo CO
  - Asse di progetto
  - Vegetazione ripariale e/o boschiva
  - Essenze oggetto di compensazione
  - Perimetro particella catastale
  - Identificativo particella catastale



SEZIONE 1 - SCALA 1:250

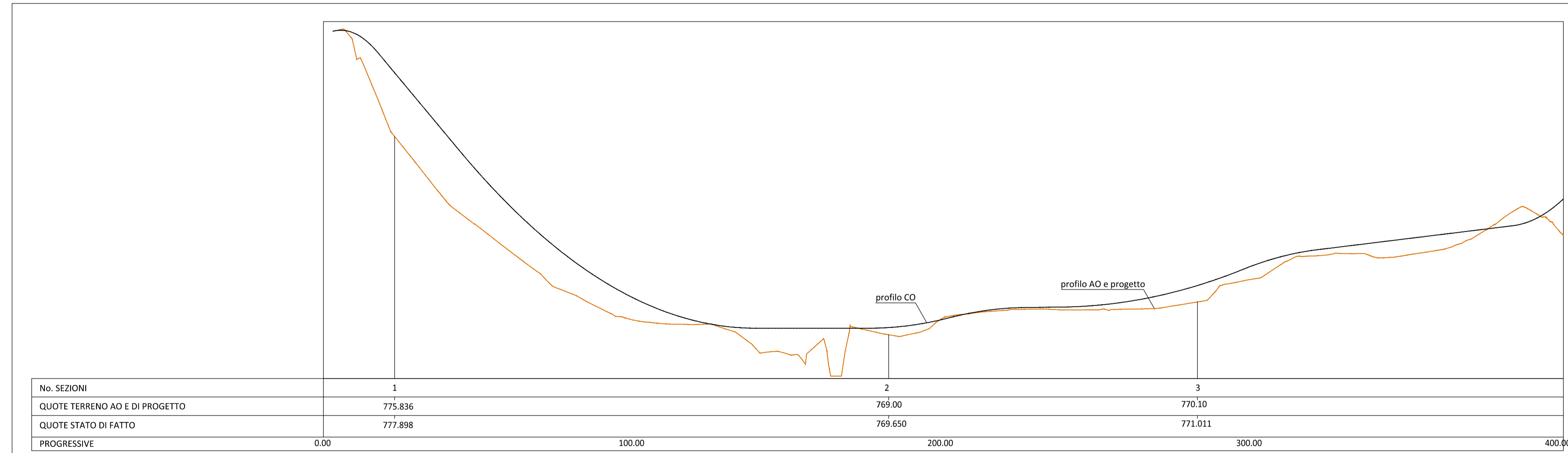


SEZIONE 2 - SCALA 1:250



SEZIONE 3 - SCALA 1:250

- TIPOLOGIA DI SEZIONE**
- TIPO A = Rilevato
  - TIPO B = Trincea
  - TIPO C = Raso
  - TIPO D = Mezzacosta



PROFilo ANTE OPERAM, CORSO D'OPERA E DI PROGETTO - SCALA 1:1000 (asse X)/1:100(asse Y)

ASSE VIARIO MARCHE-UMBRIA  
E QUADRILATERO DI PENETRAZIONE INTERNA  
MAXILOTTO 1  
PROGETTO ESECUTIVO

<p><b>Val di Chienti</b> S.p.A.</p>	<p>I. RESPONSABILE DEL CONTRATTORE GENERALE</p>														
<p>GRUPPO DI PROGETTAZIONE DEL PROGETTO ESECUTIVO APPROVATO</p> <p>ATI: TECHNITAL s.p.a. (mandatario) EOS STRUCTURES &amp; ENVIRONMENT S.A. SICS s.r.l. Società Italiana Consulenza Strade S.I.S. Studio di Ingegneria Stradae s.r.l. SOL. Geologia Geotecnica Opere in sotterraneo Offesa del territorio</p> <p>INTEGRAZIONE PRESTAZIONI SPECIALISTICHE Dott. Ing. M. Raccosta</p> <p>I. GEOLOGO Dott. Geol. F. Ferrari</p>	<p>I. PROGETTISTA</p>														
<p>VISTO IL RESPONSABILE DEL PROCEDIMENTO</p> <p>VISTO IL COORDINATORE DELLA SICUREZZA IN FASE DI ESECUZIONE</p> <p>Dott. Ing. Vincenzo Lamma</p>	<p>I. RESPONSABILE DELLA CONFORMITÀ FUNZIONALE CON IL PROGETTO ESECUTIVO APPROVATO (ATI: TECHNITAL-EOS-SOL-SIS-SICS)</p>														
<p>SUBLOTTO 2.1: S.S. 77 "VAL DI CHIENTI" TRONCO PONTELATRAVE - FOLIIGNO TRATTO VALMENOTRE - GALLERIA MUCCIA (esclusa galleria)</p> <p>RIPRISTINO VIABILITÀ SECONDARIA - STRADA 15 PROGETTO: SISTEMAZIONE PAESAGGISTICA (Planimetria, Profilo, Sezioni e Ortofoto)</p>															
<table border="1" style="width: 100%; border-collapse: collapse;"> <tr> <td>Codice Unico di Progetto (CUP)</td> <td>F12C03000050010</td> <td>Qualità Ordine</td> <td>15/2008</td> </tr> <tr> <td>REVISIONI</td> <td>REVISIONI</td> <td>FOLLIO</td> <td>SCALA</td> </tr> </table>	Codice Unico di Progetto (CUP)	F12C03000050010	Qualità Ordine	15/2008	REVISIONI	REVISIONI	FOLLIO	SCALA							
Codice Unico di Progetto (CUP)	F12C03000050010	Qualità Ordine	15/2008												
REVISIONI	REVISIONI	FOLLIO	SCALA												
<table border="1" style="width: 100%; border-collapse: collapse;"> <thead> <tr> <th>REV.</th> <th>DESCRIZIONE</th> <th>DATA</th> <th>REDATTO</th> <th>VERIFICATO</th> <th>APPROVATO</th> <th>APPROVATO RESP. TECNICO ANP</th> </tr> </thead> <tbody> <tr> <td>A</td> <td>EMMISSIONE</td> <td>29.05.2015</td> <td>Scomandella C.</td> <td>Mondarini G.</td> <td>Lombardi R.</td> <td></td> </tr> </tbody> </table>	REV.	DESCRIZIONE	DATA	REDATTO	VERIFICATO	APPROVATO	APPROVATO RESP. TECNICO ANP	A	EMMISSIONE	29.05.2015	Scomandella C.	Mondarini G.	Lombardi R.		
REV.	DESCRIZIONE	DATA	REDATTO	VERIFICATO	APPROVATO	APPROVATO RESP. TECNICO ANP									
A	EMMISSIONE	29.05.2015	Scomandella C.	Mondarini G.	Lombardi R.										