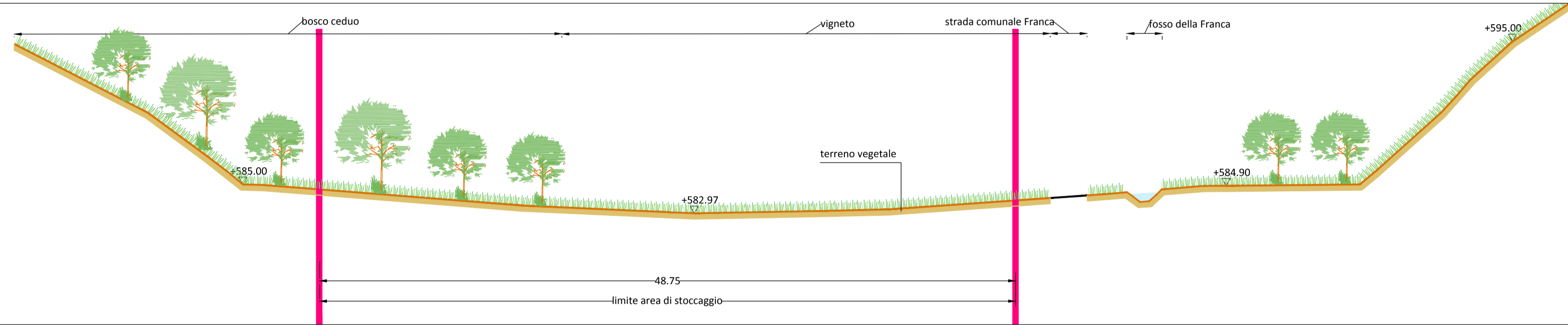
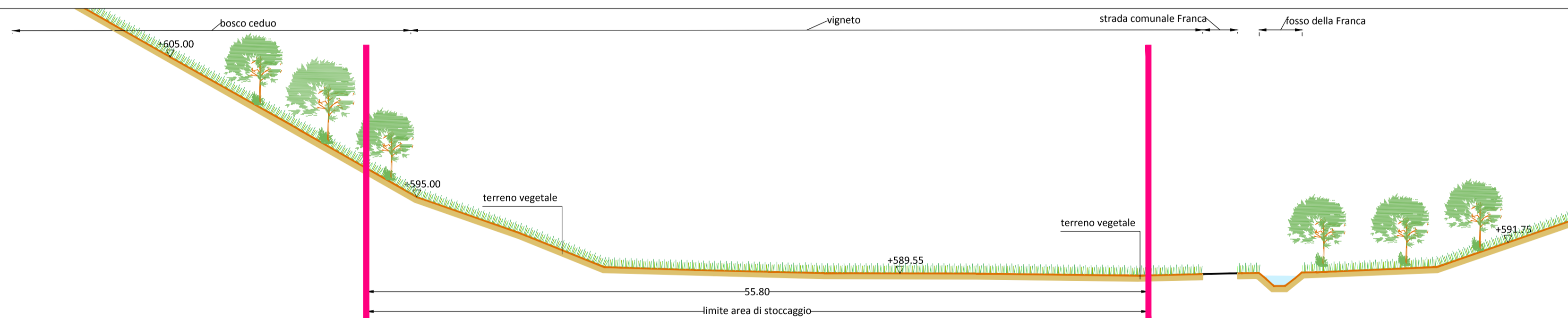


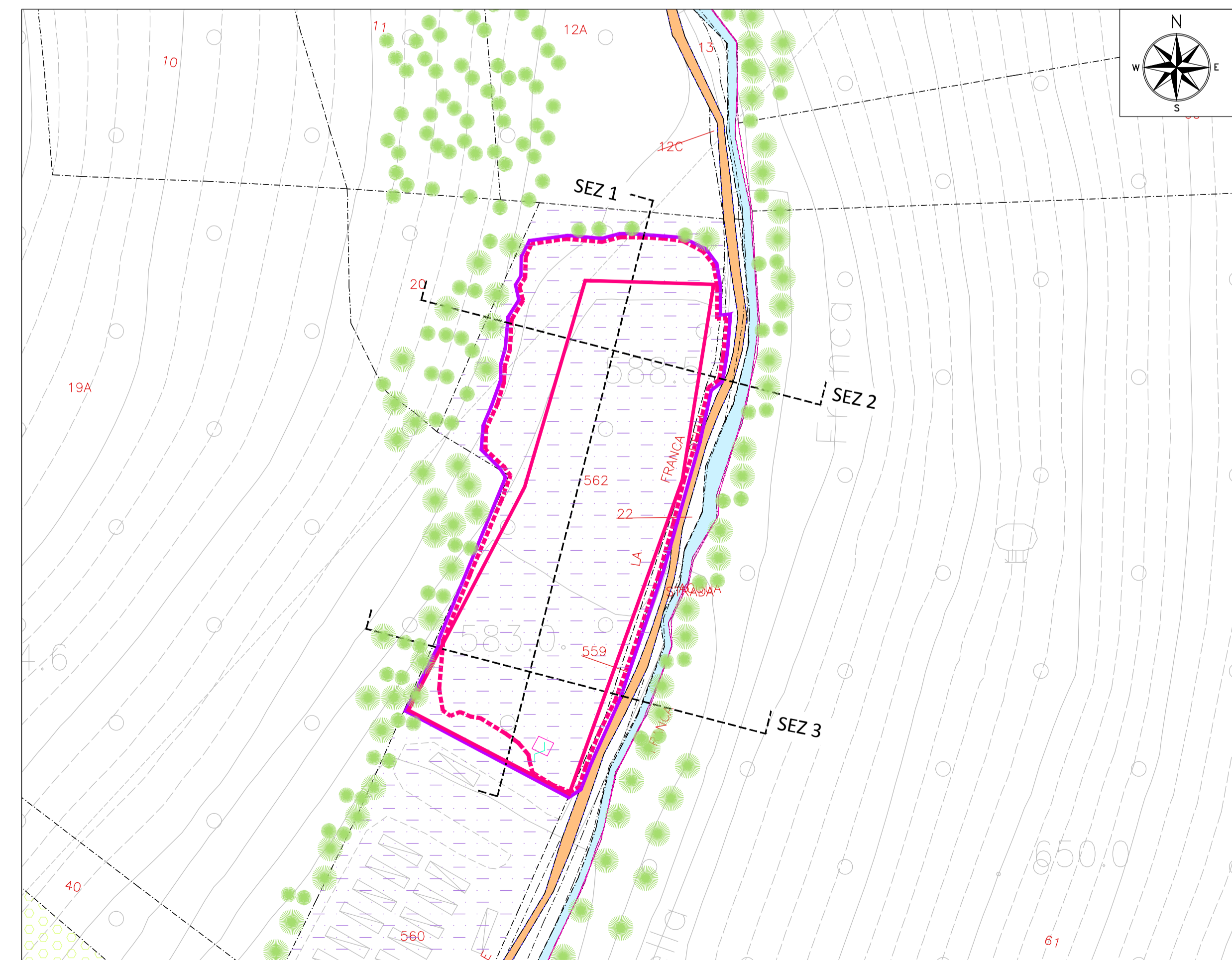
SEZIONE 1 - SCALA 1:250



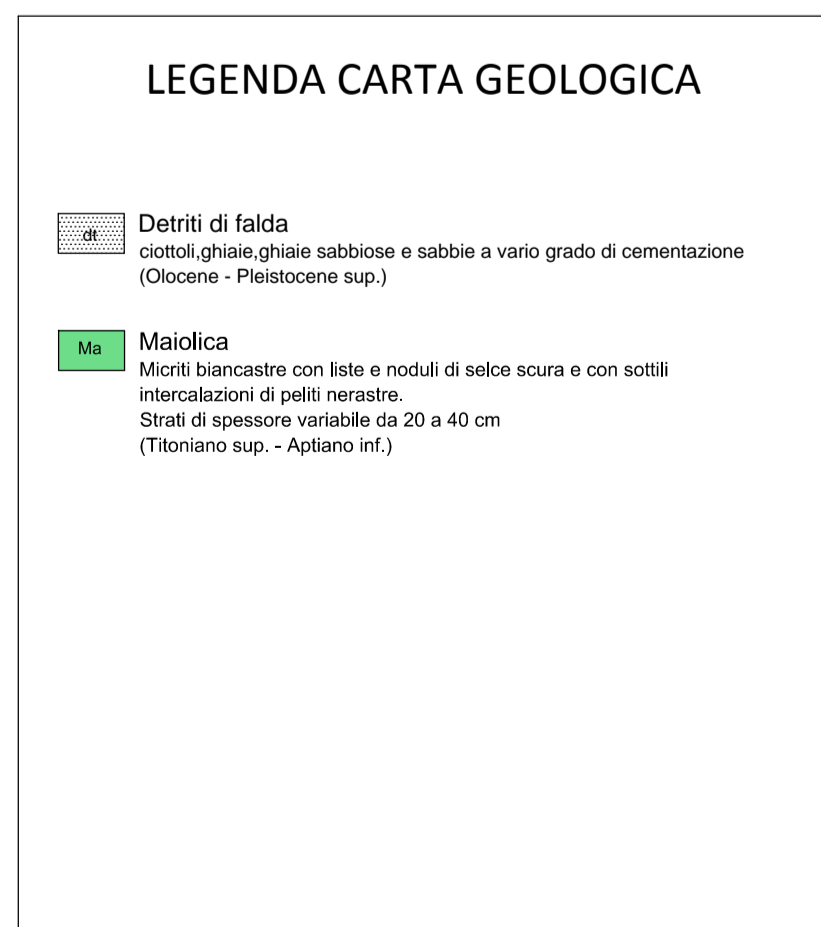
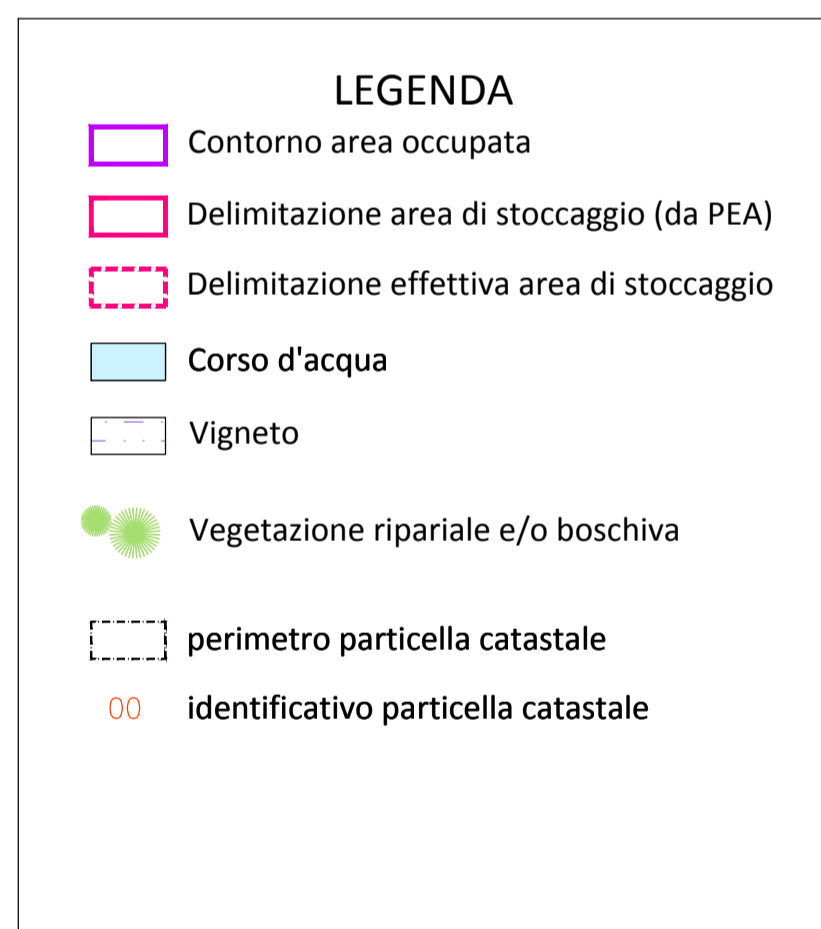
SEZIONE 2 - SCALA 1:250



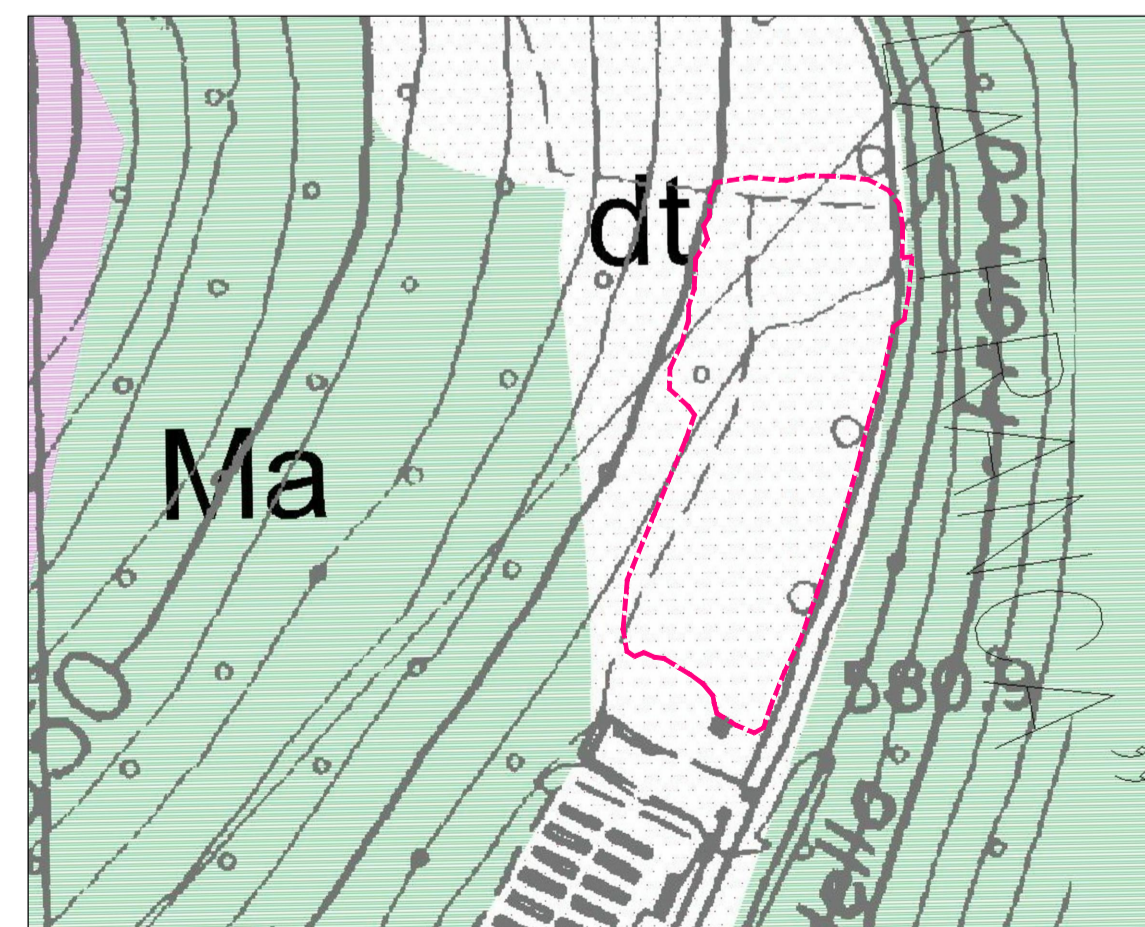
SEZIONE 3 - SCALA 1:250



PLANIMETRIA STATO ANTE OPERAM - SCALA 1:1000



ORTOFOTO STATO ANTE OPERAM - SCALA 1:2000



CARTA GEOLOGICA - SCALA 1:2000



ASSE VIARIO MARCHE-UMBRIA  
E QUADRILATERO DI PENETRAZIONE INTERNA  
MAXILOTTO 1

PROGETTO ESECUTIVO

CONTRAENTE GENERALE		IL RESPONSABILE DEL CONTRAENTE GENERALE	
<b>Val di Chienti</b> S.C.p.A.			
GRUPPO DI PROGETTAZIONE DEL PROGETTO ESECUTIVO APPROVATO		IL PROGETTISTA	
ATI: TECHNITAL s.p.a. (mandataria) EGIS STRUCTURES & ENVIRONNEMENT S.A. SICS s.r.l. Società Italiana Consulenza Strade S.I.S. Studio di Ingegneria Stradale s.r.l. SOIL Geologia Geotecnica Opere in sottoterraneo Difesa del territorio			
INTEGRAZIONE PRESTAZIONI SPECIALISTICHE <i>Dott. Ing. M. Raccosta</i>		IL GEOLOGO	
IL GEOLOGO <i>Dott. Geol. F. Ferrari</i>		IL RESPONSABILE DELLA CONGRUENZA FUNZIONALE CON IL PROGETTO ESECUTIVO APPROVATO (ATI: TECHNITAL-EGIS-SOIL-SIS-SICS)	
VISTO: IL RESPONSABILE DEL PROCEDIMENTO <i>Dott. Ing. Vincenzo Lamma</i>	VISTO: IL COORDINATORE DELLA SICUREZZA IN FASE DI ESECUZIONE	LA DIREZIONE LAVORI	

SUBLOTTO 2.1: S.S. 77 "VAL DI CHIENTI" TRONCO PONTELATRAVE - FOLIGNO  
TRATTO VALMENOTRE - GALLERIA MUCCIA (esclusa galleria)

RIPRISTINO DELLE AREE DI CANTIERE - **AREA ST18**  
STATO ANTE OPERAM: RILIEVO  
(ORTOFOTO, PLANIMETRIA, SEZIONI, USO DEL SUOLO)

Codice Unico di Progetto (CUP) F12C03000050011 ex F12C03000050010 (comunicazione CIPE 20/04/2015)										REVISIONE	FOGLIO	SCALA
CODICE ELAB. e FILE	Opera	Letto	Stato	Sezione	WBS	Disciplina	Tip. Doc.	N. Progress.				
	L0703	A2	E	P	CA40100	CAN	PLA	035	A			
D												
C												
B												
A	EMMISSIONE							31.07.2015	Copozzo E.	Mandarini G.	Lamberti R.	
REV.	DESCRIZIONE							DATA	REDATTO	VERIFICATO	APPROVATO	APPROVATO RESP. TECNICO ANAS